

YOUNGIN ENGINEERING COMPANY LIMITED

**INITIAL ENVIRONMENTAL EXAMINATION (IEE) AND
ENVIRONMENTAL MANAGEMENT PLAN (EMP)**

REPORT

ON

**SUPPLY AND INSTALLATION OF 230/66 kV SUB-STATION
PROJECT,**

KENG TONG TOWNSHIP, SHAN STATE (EAST)



Dec 2020

Submitted by:



National Engineering & Planning Services Co., Ltd, Myanmar

IEE CONTENTS

1.	EXECUTIVE SUMMARY	1-1
1.1	Introduction	1-1
1.2	Policy, Legal and Institutional Framework	1-2
1.3	Project Description and Alternative	1-3
1.4	Description of Environmental Condition	1-4
1.5	Description of Social Environment Condition	1-5
1.6	Potential Environmental and Social Impacts, Mitigation Measures and Management Plan	1-5
1.7	Public Consultation Process and Information Disclosure	1-18
1.8	Environmental Monitoring	1-18
1.9	Recommendation and Conclusion	1-19
1.10	Executive Summary (Myanmar Language)	1-20
2.	INTRODUCTION	2-1
2.1	Project Overview	2-1
2.2	Objective of the study	2-2
2.3	Methodology and Approach	2-3
2.4	Presentation of the Project proponent	2-3
2.5	Presentation of Third Party Organization and Environmental and Social Experts	2-3
3.	POLICY, LEGAL AND INSTITUTIONAL FRAMEWORK	3-1
3.1	Myanmar Regulatory Authorities	3-1
3.2	Myanmar and International Legislation Relevant to the Project	3-1
3.3	Commitment with Myanmar Legislation Relevance to the Project	3-1
3.4	Myanmar Environmental Quality (Emissions) Guidelines	3-25
3.5	Project Developer’s Standards and Guidelines	3-26
3.5.1	Emergency/ Incident Response Plans	3-26
3.5.2	Waste Management Plan	3-26
3.5.3	Trainings	3-27
3.5.4	Health & Safety Awareness Programme	3-27
3.5.5	Community Health and Safety:	3-28
3.5.6	Occupational Health and Safety:	3-29
3.5.7	Site Inspection and Audits:	3-31
3.5.8	Oil Spill Contingency Plan (OSCP)	3-31
3.5.9	Traffic Management Plan	3-32
3.5.10	Stakeholder Engagement Plan with Grievance Redress Mechanism – GRM	3-32
3.5.11	EMP Organization	3-34
4.	PROJECT DESCRIPTION AND ALTERNATIVE	4-1
4.1	Project Location	4-1
4.2	Project Alternative	4-2
4.3	Tentative Schedule	4-3
4.4	Construction and Installation Activities	4-5
4.4.1	Components	4-5
4.4.2	Materials used for construction	4-8
4.4.3	Transformer Installation	4-9
4.4.4	Material used in installation	4-11
4.4.5	Construction Workforce	4-11
4.4.6	Water Resources	4-11
4.4.7	Waste Management	4-11
4.4.8	Wastewater Management	4-12
4.5	Operation Activities	4-12
4.5.1	Components	4-12
4.5.2	Material to be used	4-15
4.5.3	Operational Workforce	4-16

4.5.4	Water Resources.....	4-16
4.5.5	Waste Management	4-16
4.5.6	Wastewater Management.....	4-17
5.	DESCRIPTION OF ENVIRONMENTAL CONDITION	5-1
5.1	Location:	5-1
5.2	Geographical Setting:	5-1
5.2.1	Topography:.....	5-1
5.2.2	Rivers and Creeks:.....	5-1
5.2.3	Soil Type and Erosion:.....	5-2
5.2.4	Biodiversity (Flora and Fauna)	5-3
5.3	Climate and Hydrology:	5-3
5.4	Environmental Baseline Condition of Project site.....	5-7
5.4.1	Air Emission	5-7
5.4.2	Noise Level in Construction Phase.....	5-7
5.4.3	Water Quality.....	5-8
6.	DESCRIPTION OF SOCIAL ENVIRONMENT CONDITION.....	6-1
6.1	Socio-Economic Status.....	6-1
6.1.1	Population.....	6-1
6.1.2	Land Use Statistics	6-2
6.1.3	Agricultural Water Resources.....	6-3
6.1.4	Agricultural Production.....	6-3
6.1.5	Livestock Breeding Status	6-4
6.1.6	Industries and Enterprise.....	6-4
6.1.7	Communication Status	6-5
6.1.8	Transportation	6-5
6.1.9	Hotel and Tourism Enterprise.....	6-6
6.1.10	Economy	6-7
6.1.11	Economic Infrastructure	6-7
6.2	Health Status	6-7
6.2.1	Healthcare Hospitals and Clinics.....	6-7
6.2.2	Common Disease	6-8
6.2.3	Healthcare Personnel	6-8
6.3	Educational Status	6-8
6.3.1	Vocational Activities	6-8
6.4	Social, Religious and Cultural Environment.....	6-9
6.4.1	Social Organizations.....	6-9
6.4.2	Language and Religion	6-9
7.	POTENTIAL ENVIRONMENTAL AND SOCIAL IMPACTS	7-1
7.1	Impact Assessment Criteria	7-1
7.2	Methodology	7-1
7.2.1	Literature Review and Desk Study.....	7-1
7.2.2	Field Data Collection	7-1
7.2.3	Stakeholder Consultation and Interview	7-1
7.3	Limitations	7-1
7.4	Key for Impact assessment.....	7-2
7.5	Environmental, Biological and Social Impact Assessment	7-2
7.5.1	Construction Installation Phase Impacts	7-2
7.5.2	Operational Phase Impacts.....	7-5
8.	ENVIRONMENTAL MANAGEMENT PLAN	8-1
9.	PUBLIC CONSULTATION PROCESS AND INFORMATION DISCLOSURE	9-1

9.1	Public Consultation Process.....	9-1
9.1.1	Households	9-1
9.2	Key Note of Informant Interview.....	9-2
9.3	Key Notes of the Public Consultation Meeting	9-4
10.	ENVIRONMENTAL MONITORING	10-1
10.1	Environmental Monitoring Cost Allocation	10-1
11.	RECOMMENDATION AND CONCLUSION.....	11-1
11.1	Environmental Findings	11-1
11.2	Social Findings.....	11-1
11.3	Conclusion and Recommendations	11-2
12.	COMMENT RESPONSE TABLE.....	12-1
13.	REFERENCE.....	13-1
14.	APPENDIXES	14-1

List of Tables

Table 1-1 Project Details	1-1
Table 1-2 Summary of impacts, mitigation measures and Environmental Management Plan	1-6
Table 1-3 Environmental Monitoring Cost Allocation	1-18
Table 2-1 Key Environmental and Social Consultants for the Project	2-5
Table 3-1 Environmental Category of the proposed project IEE	3-1
Table 3-2 Commitment of Laws relating to environmental and social Issue related to the project	3-2
Table 3-3 EQEG Air Emissions (General; Section 1.1 of the EQEG).....	3-25
Table 3-4 EQEG Noise Levels (General; Section 1.3 of the EQEG)	3-25
Table 3-5 Effluent: Wastewater, Storm Water Runoff, Effluent and Sanitary Discharges (EQEG).....	3-25
Table 3-6 NEQEG Exposure Limits to Electric and Magnetic Fields	3-26
Table 3-7 Roles and Responsibilities in Emergency / Incident Response	3-26
Table 4-1 Tentative schedule of the Major Construction and Operation Phase	4-4
Table 4-2 The coordinates points of all facilities' location	4-14
Table 4-3 Labour requirement in Construction Phase.....	4-16
Table 5-1 Keng Tong Rainfall.....	5-4
Table 5-2 Monthly Rainfall in inches at Keng Tong (Mean Year, Wet Year, Dry Year)	5-4
Table 5-3 Monthly Mean, Maximum and Minimum Temperature at Keng Tong in °C.....	5-5
Table 5-4 Monthly Wind Speed at (09:30)hr at Keng Tong in mph	5-6
Table 5-5 Monthly Wind Speed at Yangon in kmph (1mph = 1.61 kmph)	5-6
Table 5-6 Monthly Relative Humidity at (09:30) hr at Keng Tong in %	5-6
Table 5-7 Ambient Noise Level at Project Area	5-8
Table 5-8 Water Test Result from Substation Project Site, Myanmar Young In Engineering Co., Ltd. in Keng Tong Township, Shan State	5-9
Table 6-1 Ethnicity Data, Keng Tong Township.....	6-1
Table 6-2 Keng Tong Township Urban and Rural Household Status	6-2
Table 6-3 Keng Tong Township Male and Female Population (Male 49.29%, Female 50.70%).....	6-2
Table 6-4 Land Utilization of Keng Tong Township.....	6-2
Table 6-5 Dams at Keng Tong Township.....	6-3
Table 6-6 Major crop production at Keng Tong Township	6-3
Table 6-7 Egg Production in Keng Tong Township.....	6-4
Table 6-8 Dairy production at Keng Tong Township.....	6-4
Table 6-9 Fish and Prawn Production at Keng Tong Township.....	6-4
Table 6-10 Industries at Keng Tong Township	6-4
Table 6-11 Communication System at Keng Tong Township.....	6-5
Table 6-12 Airway in Keng Tong Township	6-5
Table 6-13 Railway in Keng Tong Township.....	6-5
Table 6-14 Roads in Keng Tong Township	6-5
Table 6-15 Bus Stations in Keng Tong Township	6-6
Table 6-16 Bridges over 180 ft in Keng Tong Township.....	6-6
Table 6-17 Bridges under 180 ft in Keng Tong Township	6-6
Table 6-18 Electricity for Keng Tong Township.....	6-6
Table 6-19 Electrical Power Consumption at Keng Tong Township	6-6
Table 6-20 Unemployment Rate at Keng Tong Township	6-7
Table 6-21 Per Capita Income in Keng Tong Township.....	6-7
Table 6-22 Banks at Keng Tong Township.....	6-7
Table 6-23 Hospitals and Healthcare centre in Keng Tong Township	6-7
Table 6-24 Common diseases that affect inhabitants at Keng Tong Township.....	6-8
Table 6-25 Health Care Personnel at Keng Tong Township.....	6-8
Table 6-26 School Status of Keng Tong Township	6-8
Table 6-27 Livelihood of Keng Tong Township	6-8
Table 6-28 INGOs (International Non-Governmental Organization) and NGOs at Keng Tong Township	6-9
Table 6-29 Sports and Recreations at Keng Tong Township.....	6-9

Table 6-30 Archaeological Structures of Keng Tong Township	6-9
Table 6-31 Religion at Keng Tong Township	6-10
Table 6-32 Number of Pagodas, Monasteries, Monks, Nuns	6-10
Table 6-33 Number of Other Religious Buildings.....	6-10
Table 7-1 Impact Assessment Keys for Rating: Extent, Duration and Magnitude	7-2
Table 7-2 Summary of Impact Analysis	7-9
Table 8-1 Environmental Management Plan	8-2
Table 9-1 Summary Questionnaires for Social Survey data of direct Affected Area	9-1
Table 9-2 Summary Notes of Key Informant Interviews, 21 September 2017	9-2
Table 9-3 Summary Notes on Public Consultation Meeting on 15 August 2017.....	9-4
Table 10-1 Environmental Monitoring Cost Allocation	10-1
Table 12-1 ၂၃၀ကေဗီ ကျိုင်းတုံဓာတ်အားခွဲရုံ အသစ်တည်ဆောက်ခြင်း စီမံကိန်း လုပ်ငန်းအတွက် YoungIn Co.,Ltd မှ တင်ပြလာသော ကနဦး ပတ်ဝန်းကျင်ဆန်းစစ်ခြင်း အစီရင်ခံစာအပေါ်စိစစ်တွေ့ရှိချက်နှင့် သုံးသပ်အကြံပြုချက်များအား ပြန်လည်ရှင်းလင်းတင်ပြခြင်း.....	12-1

List of Figures

Figure 1-1 Location of the project.....	1-2
Figure 1-2 Site Plan of Project Area.....	1-3
Figure 2-1 Location of the Project.....	2-1
Figure 2-2 Location Map of Substation Project Sites including Keng Tong substation project.....	2-2
Figure 3-1 Layout plan of Grievance Redress Mechanism – GRM.....	3-33
Figure 3-2 EMP Organization	3-34
Figure 4-1 The site plan of the project area	4-1
Figure 4-2 Satellite Image of Proposed Project Site, Keng Tong Township, Eastern Shan State.....	4-2
Figure 4-3 Site Survey, Site Cleaning & Cutting & Filling Work	4-5
Figure 4-4 Foundation Work (Excavation, Hardcore Filling, Lean Concrete, Rebar Install, Concrete Work) .	4-6
Figure 4-5 Control Building Work.....	4-7
Figure 4-6 Access Road Work.....	4-7
Figure 4-7 Switchyard Drain Work	4-8
Figure 4-8 Fencing Work	4-8
Figure 4-9 Structure Erection Work	4-8
Figure 4-10 Equipment Installation Work	4-9
Figure 4-11 Main Transformer Installation Work	4-9
Figure 4-12 Bus Installation Work	4-10
Figure 4-13 Panel Installation work	4-10
Figure 4-14 Testing & Commissioning Work.....	4-11
Figure 4-15 The Overall Substation Plan for proposed Keng Tong Substation Project	4-13
Figure 4-16 Line Diagram Showing different components of a Typical 230/66 kV Substation	4-13
Figure 4-17 The typical Substation Block Diagram and Electrical Power Transmission	4-15
Figure 4-18 Electrical Power Transmission and Distribution System	4-15
Figure 4-19 Labour House and Warehouse area.....	4-16
Figure 4-20 Septic tank, aerobic tank and sedimentation tank and Toilet	4-17
Figure 5-1 Distance of Nam Lap Creek from Project Area	5-1
Figure 5-2 Soil Map of Shan State	5-2
Figure 5-3 Paddy fields and Pineapple garden nearby project site.	5-3
Figure 5-4 Monthly Rainfall Pattern at Keng Tong.....	5-4
Figure 5-5 Annual Rainfall Pattern at Keng Tong	5-5
Figure 5-6 Monthly Temperature Pattern at Keng Tong	5-6
Figure 5-7 The residential area around the project area	5-7
Figure 5-8 Noise and Water Sampling points	5-8

List of Appendix

Appendix 2-1	Company Registration Certificate of Young In Engineering Co., Ltd of Korea
Appendix 2-2	The MONREC Consultant Registration Certificate of National Engineering and Planning Services Co., Ltd
Appendix 3-1	Project Category
Appendix 3-2	Commitment letters of Project Developer and Third Party Organization
Appendix 5-1	Water Quality Result
Appendix 7-1	Screening Checklist
Appendix 7-2	Impact Assessment Matrix Diagram and Graphs
Appendix 9-1	Agreement of Land and Crop Compensation
Appendix 9-2	Detail Result of Social Survey
Appendix 9-3	Photo record of Social Survey
Appendix 9-4	Photo record of Public Consultation Meeting
Appendix 9-5	Meeting of Minutes and Presentational Materials
Appendix 11-1	Electric Power Transmission and Distribution IFC Occupational Health and Safety Guideline

Acronyms and Abbreviations

Name	Description
BPC	Bio-Physical and Chemical
COD	Chemical Oxygen Demand
CH ₄	Methane
CO	Carbon Monoxide
DDE	Dichlorodiphenyldichloroethylene
DDT	Dichlorodiphenyltrichloroethane
DPTSC	Department of Power Transmission and System Control
EA	Environmental Assessment
EC	Electrical Conductivity
EERT	External Emergency Response Team
EIA	Environmental Impact Assessment
EMP	Environmental Management Plan
EMO	Environmental Management Officer
ERT	Emergency Response Team
ERTL	Emergency Response Team Leader
ESO	Environmental Site Officer
ESMU	Environmental and Social Management Unit
GRM	Grievance Redress Mechanism
GDP	Gross Domestic Product
GoM	Government of Myanmar
HF	Hot Fill
HH	Household
HSE	Health, Safety and Environment
IEE	Initial Environmental Examination
IFC	International Finance Corporation
NO ₂	Nitrogen Dioxide
NEPS	National Engineering & Planning Services Co., Ltd.
NGO	Non-Government Organization
NTU	Nephelometric Turbidity Unit
O ₃	Ozone
OH & S Code	Occupational Health and Safety Code
PET	Polyethylene Terephthalate

pH	Measurement of Acidity and Alkalinity
PCU	Project Construction Unit
PMU	Project Management Unit
PM ₁₀	Particulate Matter < 10 μ m
PM _{2.5}	Particulate Matter < 2.5 μ m
SAR	Sodium Adsorption Ratio
SO ₂	Sulfur Dioxide
SEC	Socio-Economic and Cultural
SIA	Social Impact Assessment
SPM	Suspended Particulate Matter
TSPM	Total Suspended Particulate Matter
TSS	Total Suspended Solid
VOCs	Volatile Organic Compounds

1. EXECUTIVE SUMMARY

1.1 Introduction

The **Young In Engineering Co., Ltd. of Korea** is undertaking Initial Environmental Examination (IEE) of to develop the installation of a 230 KV Substation at Keng Tong Township, Eastern Shan State, Myanmar incorporated under the Department of Power Transmission and System Control (DPTSC) of the Ministry of Electric Power and Energy.

In accordance with the Environmental Impact Assessment (EIA) Procedure in Myanmar (December 2015), YOUNG IN ENGINEERING CO., LTD is planning to undertake an environmental and social impact assessment study for the proposed Project. NEPS has been commissioned by YOUNG IN ENGINEERING CO., LTD to undertake the IEE. Any potential impacts will be considered as IEE and it is anticipated that impacts on the majority of environmental or social receptors can be either avoided or mitigated. The key potential impacts are considered to be:

- Impacts on air emissions and air quality through the construction of the project;
- Noise impacts through the construction of the project;
- Impacts to surface water and ground water quality through discharges related to the construction of the project;
- Impacts from waste generation and disposal through the construction and operation of the project;
- Impact from increased vehicular traffic during construction of the project;
- Landscape and Visual impacts from the presence of infrastructure in a predominantly rural area;

Details of the Project are shown in **Table 1.1** and the location is shown in **Figure 1.1**.

Table 1-1 Project Details

Component	Details
Name of the Project	Develop the installation of a 230 KV Substation
Project Owner	Young In Engineering Co., Ltd of Korea
Area of the Project	3.66 acre
Type of infrastructure	Substation to power supply

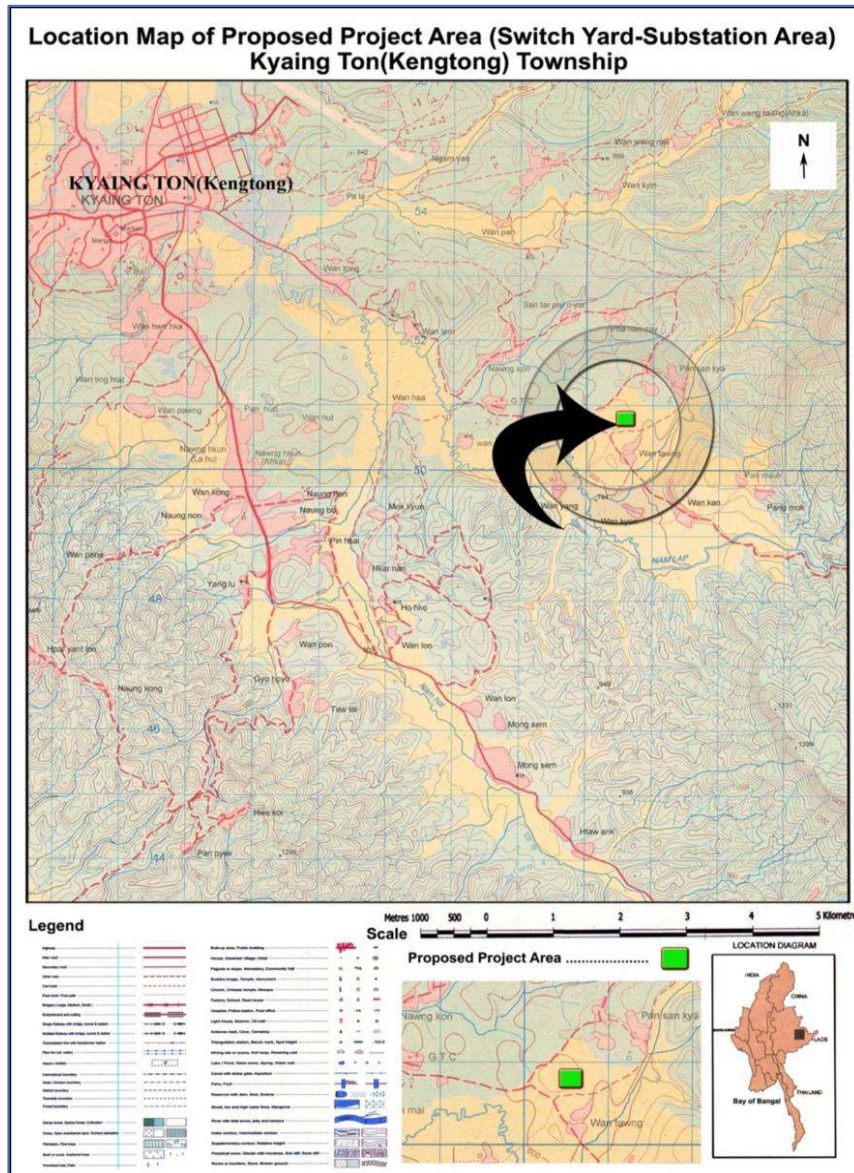


Figure 1-1 Location of the project

1.2 Policy, Legal and Institutional Framework

As per the Myanmar Environmental Impact Assessment (EIA) Procedure, this Project requires an IEE to be conducted and submitted to the Environmental Conservation Department (ECD) of the Ministry of Natural Resources and Environmental Conservation (MONREC). An Environmental Management Plan (EMP) is included as part of the IEE. This IEE Report has been prepared for the proposed Project activities related to the Develop the installation of a 230 KV Substation (the “Project”) and has been prepared in accordance with the Myanmar EIA Procedure and other relevant legislation.

The Project will be undertaken in line with a number of national and local standards and laws. Local laws relating to IEE include:

- Environmental Conservation Law (2012);
- Environmental Conservation Rules (2014);
- National Environmental Quality (Emission) Guidelines (2015); and
- Environmental Impact Assessment Procedure (2015).

It is customary to adhere also to also Guidelines from IFC (International Finance Corporation) such as the Environmental, Health and Safety Guidelines for Electrical Power Transmission and Distribution. The World Bank Governing policy and JICA Guideline are also reference to assess the impact. During construction and Operation of the Project, the Contractor will implemented the following plans / procedures to manage the environmental and social performance of the Project:

- Emergency/ Incident Response Plans
- Waste Management Plan
- Community Health and Safety Plan
- Occupational Health and Safety Plan
- Site Inspection and Audit
- Oil Spill Contingency Plan
- Traffic Management Plan
- Stakeholder Engagement Plan with Grievance Redress Mechanism

An Environmental Management Plan (EMP) is developed as part of the IEE Study and all management plan shown in Chapter 8 of the report and an EMP Organization will be set up to take the responsibilities for any Environmental and Social Complaints from Project Affected Persons (PAP).

1.3 Project Description and Alternative

The proposed project intends to develop the installation of a 230 KV Substation at Keng Tong Township, Eastern Shan State, Myanmar. The Young In Engineering Co., Ltd. of Korea will design, construct and install a 230 KV substation and run test and hand over the operational electrical substation to the DPTSC (Department of Power Transmission and System Control) of the Ministry of Electric Power and Energy, and connected to National Grid line. From the National Grid the inhabitants of Keng Tong will have access to electrical power supply.

The substation project is located at N21° 15' 34.74", E99° 40' 30.56"; on a flat plain. The area of the project is 3.66 Acre. The proposed project site is 5 miles (10 km) South-East of the Keng Tong town.

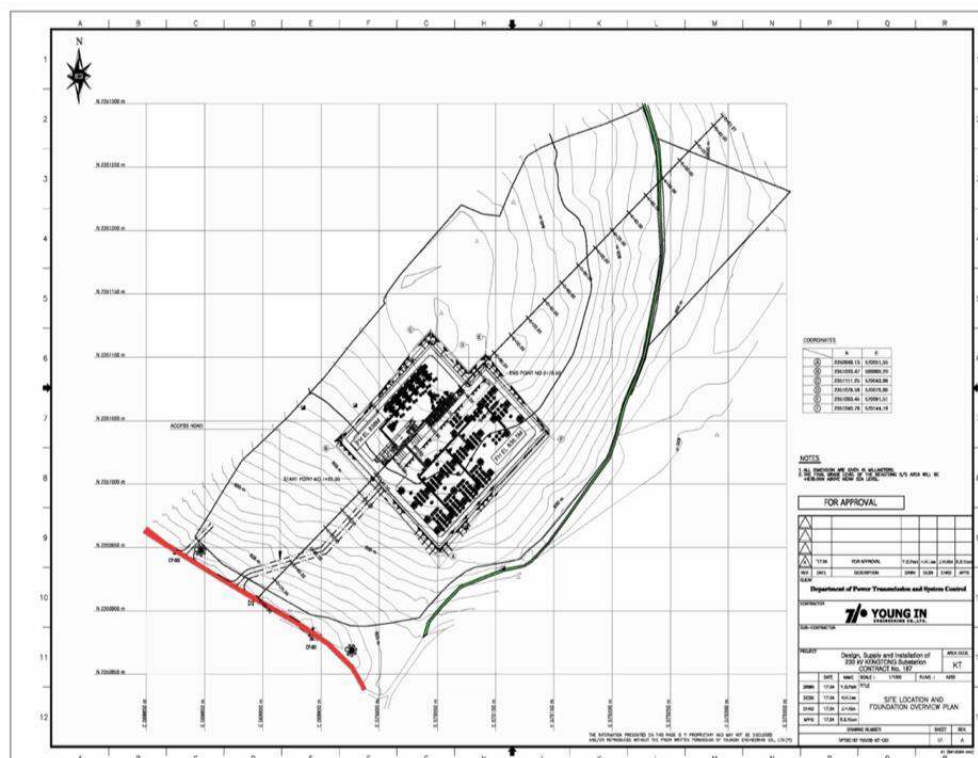


Figure 1-2 Site Plan of Project Area

Alternatives: Consideration of options and alternatives is a fundamental requirement in the planning of any project as a means of avoiding or reducing adverse environmental and social impacts and maximising or enhancing project benefits. Alternatives that have been considered for the Project include:

- 1) **Without project case:** Without project, generated electricity national grid will not be distributed to the northern region of Myanmar. Consequently, potential electricity users are not able to afford electricity from grid connection but have to rely on the electricity from diesel generator, which is more costly.
- 2) **Project design: Location of substations:** The Keng Tung substation selected because of convenient accessibility and availability of land because it is only necessary to acquire land from private owner and there is not required for resettlement action plan. The owners of pineapple and paddy fields expressed their desire that they have no objection to the proposed project of Keng Tong sub-station project as DPTSC paid compensation to owners with the rate of 110 Lakhs (land and crop compensation) for each acre of 3.66 Acre. The closeness of the national high way road which is lie on the project area is convenient for bringing heavy- weighted equipment into the construction site.

The Components of a 230/66 kV Substation are as follow;

- 230/66/kV, 33.3/41.7 MVA, Single Phase Transformer
- 20MVAR, Shunt Reactor
- 230 kV Bus Bar
- Lightning Arrestor (LA)
- Disconnecting Switch (DS)
- Disconnecting Switch with Earth Switch (DSE)
- Gas Circuit Breaker (GCB)
- Capacitive Voltage Transformer (CVT)
- Potential Transformer for Voltage Control (PT)
- Current Transformer (CT)
- Vacuum Circuit Breaker (VCB)
- Control Room
- Switch Yard
- Wave Trap (WT)
- Earthing

There are two steps of in construction phase such as construction and installation and then operation phase. The projection schedule will start March, 2016 and expected to complete within 2 years. The activities will be included Engineering for Design, Civil works and Electrical works.

1.4 Description of Environmental Condition

The proposed project site lies on flat ground and there are no any creek and streams within 2 km radius of AOI as witness during the site survey in Aug-Sep 2017 and there will not be affected by Project Activities.

The nearest creek named The Nem Lap creek is about 5 mile (8.04672 km) far from the site area. Nem Lap creek will be used for domestic water use for staffs.

There is no cutting trees in the project area because of the proposed land of the project area was bought by private famers and it is only the agricultural land for growing paddy. The project area is a flat plain area with paddy fields and some pineapple gardens around in the environs.

Due to hunting and wildlife trading the number of wildlife in the region has been notably decreasing. Endangered species in the region are reported as tiger, bear, wild cat, turtle, barking deer and some boar. The widely commoditized wildlife animals are snakes, turtle, pangolin, bears, tiger and elephants.

The air emission impact will be temporarily impacted for construction and installation workforce and the study is considered air emission impact is also insignificant in operation phase. The air quality of the Survey Area will be analysed as Environmental Management Plan in Section 8 and High levels of SO₂ are expected to be emitted from fuels burning of diesel and petrol in construction phase. The air quality of the operation will be insignificant in operation phase.

At present, noise level in construction results were observed to be 41.3 at night and 65.7 dBA during working hours. According to the result they are less than Myanmar National Standard guideline (EQEG) of 70 dBA.

Water samples showed no evidence of contamination and ground water tested from wells observed that all parameters were within the acceptable standards of the WHO Drinking Water standards and EQEG Guideline. pH which is less than 6.5 (low pH) is acidic which cause leach metals from plumbing systems. Metals that leach from the pipes (lead from lead pipes or copper from copper pipes) may also cause health problems. Therefore, it is recommended to use the water only for domestic purposes.

1.5 Description of Social Environment Condition

During the socio-economic survey carried out during August 2017, the owners of pineapple fields and villagers of Pansan Kya Village which is located near the proposed project area were surveyed for their social and economic status for baseline study.

The owners of pineapple fields expressed their desire that they have no objection to the proposed project of Keng Tong sub-station project as DPTSC paid compensation to owners with the rate of 110 Lakhs (land and crop compensation) for each acre.

During the Public Consultation Meeting held on 15 August 2017, where 54 stakeholders participated, discussions were made about the proposed project. The stakeholders do not have any objection about the proposed project and welcome it as it is beneficial to the almost every part of Eastern Shan State by providing electricity.

1.6 Potential Environmental and Social Impacts, Mitigation Measures and Management Plan

The project site is situated about 6 miles away from east of Keng Tong town. It is flat plain area with pineapple fields inside the area and is not near any stream as witnessed during site survey. Therefore, there can be low potential impact on surface water quality and aquatic ecology during the construction phase of the proposed project.

NEPS has conservatively assumed that the potential impacts from air and noise emissions, waste discharges, drainage pattern, soil erosion, and land cover will be felt within the Project Area. There will be significant positive impact of labor employment of local people and income and livelihood opportunities in construction and installation, and operation phases and infrastructure development and natural landscape.

The summary of impacts, mitigation measures and Environmental Management Plan is provided in Table 1-2.

Table 1-2 Summary of impacts, mitigation measures and Environmental Management Plan

Impact	Mitigation Measures	Impact Significant	Responsibility for Implementation	Schedule	Residual Impact Significant
Construction Phase					
Physical Environment					
Noise and vibration generation	<ul style="list-style-type: none"> - Ensure adherence to GoM and international design and safety standards - Ensure well designed access road and Spray water on transport routes which is considered to be an acceptable way of controlling dust emissions. 	Medium	On Site Project Management Team and EMO/ subcontractor	Daily check by ESO, Internal report to EMO	Low
Air Quality (Dust, vapor and exhaust emissions)	<ul style="list-style-type: none"> - Ensure adherence to GoM and international design and safety standards - Ensure well designed access road and Spray water on transport routes which is considered to be an acceptable way of controlling dust emissions. 	Medium	On Site Project Management Team and EMO/ subcontractor	- At least twice a week by ESO, Company EHS Manager (EMO) on a monthly basis, internal reporting only.	Low
Impacts on water quality (Surface water and ground water)	<ul style="list-style-type: none"> - Ensure adherence to GoM and international design and safety standards - Ensure well designed access road and Spray water on transport routes which is considered to be an acceptable way of controlling dust emissions. - Specify appropriate trees and shrubs for the site - Preparation of site layout plans <p>A site layout plan will be prepared prior to the commencement of construction; the plan will include information on the location of the components and will be based on the following principles:</p> <ol style="list-style-type: none"> i. The use of cleared areas for locating construction camps will be maximized ii. The retention of existing vegetation, especially large trees iii. Measures to minimize the potential for disease transmission within the construction camps will be taken into account including 	Low	On Site Project Management Team and EMO/ subcontractor	- Daily check by ESO, Internal report to EMO	Low

EXECUTIVE SUMMARY

Impact	Mitigation Measures	Impact Significant	Responsibility for Implementation	Schedule	Residual Impact Significant
	<p>provision of suitable drainage, water supply and sewage disposal methods</p> <p>iv. No components will be located within 5 m of a watercourse, and all construction work within 20 m of a watercourse will be minimized</p> <p>Landscaping and erosion and sediment control</p> <ul style="list-style-type: none"> - Landscaping works for each camp will be developed and implemented. <p>Rehabilitation</p> <ul style="list-style-type: none"> - The contractor will be required to decommission the camp after construction and leave the site in equal or better condition than when first occupied. 				
Natural Drainage System	<ul style="list-style-type: none"> - Ensure adherence to GoM and international design and safety standards 	Medium	On Site Project Management Team and EMO/ subcontractor	At least twice a week by ESO, Company EHS Manager (EMO) on a monthly basis, internal reporting only.	Low
Land Cover	<ul style="list-style-type: none"> - Ensure adherence to GoM and international design and safety standards - Specify appropriate trees and shrubs for the site 	Medium	On Site Project Management Team and EMO/ subcontractor	At least twice a week by ESO, Company EHS Manager (EMO) on a monthly basis, internal reporting only.	Low
Soil Erosion and Siltation	<ul style="list-style-type: none"> - Ensure adherence to GoM and international design and safety standards - Specify appropriate trees and shrubs for the site 	Medium	On Site Project Management Team and EMO/ subcontractor	Daily check by ESO, Internal report to EMO	Low
Temporary Flooding	<ul style="list-style-type: none"> - Ensure adherence to GoM and international design and safety standards - Specify appropriate trees and shrubs for the site 	Low	On Site Project Management Team and EMO/ subcontractor	Daily check by ESO, Internal report to EMO	Low
Biological Environment					
Impacts on biology (Aquatic and terrestrial biota, fisheries and natural habitat)	<ul style="list-style-type: none"> - Ensure adherence to GoM and international design and safety standards - Ensure River, Stream, water body bank protection - Oil, grease or solid waste leaked must be cleaned immediately - Periodical checking of substation operation and other structures 	Low	On Site Project Management Team and EMO/ subcontractor	At least twice a week by ESO, Company EHS Manager (EMO) on a monthly basis, internal reporting only and if there is any complaint.	Low

EXECUTIVE SUMMARY

Impact	Mitigation Measures	Impact Significant	Responsibility for Implementation	Schedule	Residual Impact Significant
	- Collect and treat any contaminated liquid (Wastewater) run-off				
Social Environment					
Impacts on access to natural resources	<ul style="list-style-type: none"> - Ensure adherence to GoM and international design and safety standards - Landscaping and erosion and sediment control - Landscaping works for each camp will be developed and implemented. 	Low	On Site Project Management Team and EMO/ subcontractor	At least twice a week by ESO, Company EHS Manager (EMO) on a monthly basis, internal reporting only and if there is any complaint.	Low
Impact on utilities	<ul style="list-style-type: none"> - Ensure adherence to GoM and international design and safety standards - Siting and design of Contractors Camps (if required) <p>The contractor will be required to negotiate the temporary use of land for his camp with the Government, private individuals or local communities as applicable. All workers who are based on the construction site will be accommodated in either construction camps or other approved accommodation. The sanitation facilities will be designed to meet the GoM / World Bank effluent requirements. All construction work camps will include the following components:</p> <ul style="list-style-type: none"> - Residential accommodation for workers comprising one bed and 0.5 m3 of personal storage space per person - Canteen and kitchen - Recreational areas - Potable water supply - Sanitary Facilities comprising a septic tank system with adequate capacity - Waste collection and management facilities - Suitable lighting for security and amenity - Emergency protection equipment including fire protection. 	Low	On Site Project Management Team and EMO/ subcontractor	At least twice a week by ESO, Company EHS Manager (EMO) on a monthly basis, internal reporting only and if there is any complaint.	Low

EXECUTIVE SUMMARY

Impact	Mitigation Measures	Impact Significant	Responsibility for Implementation	Schedule	Residual Impact Significant
	<ul style="list-style-type: none"> - Temporary erosion and sediment controls during construction and storm water drainage. - Preparation of site layout plans A site layout plan will be prepared prior to the commencement of construction; the plan will include information on the location of the components and will be based on the following principles: <ul style="list-style-type: none"> - The use of cleared areas for locating construction camps will be maximized - The retention of existing vegetation, especially large trees - Measures to minimize the potential for disease transmission within the construction camps will be taken into account including provision of suitable drainage, water supply and sewage disposal methods - No components will be located within 5 m of a watercourse, and all construction work within 20 m of a watercourse will be minimized - Disease control, health and safety issues - Medical, sanitary and disease prevention measures for each camp will be implemented - Pesticide use in the camps and sub-camps will be carried out - Waste generated at the construction camps will be managed - onstruction workers will be trained in health and safety issues relating to the camps 				

EXECUTIVE SUMMARY

Impact	Mitigation Measures	Impact Significant	Responsibility for Implementation	Schedule	Residual Impact Significant
	<ul style="list-style-type: none"> - Camp Access Access to construction camps will be controlled in accordance with the requirements of a Site Security Plan - Potable Water Supply All potable water facilities will be designed to GoM / WB standards. - Camp rules and regulations A set of rules and regulations applicable to camps and sub-camps will be developed. Residents of the camps shall be provided with written information and training on camp rules and regulations. Camp rules and regulations will be prominently displayed. <p>Landscaping and erosion and sediment control</p> <ul style="list-style-type: none"> - Landscaping works for each camp will be developed and implemented. <p>Rehabilitation</p> <ul style="list-style-type: none"> - The contractor will be required to decommission the camp after construction and leave the site in equal or better condition than when first occupied. 				
Community and Occupational Worker Health and Safety	<ul style="list-style-type: none"> - Ensure adherence to GoM and international design and safety standards - Ensure well designed access road and Spray water on transport routes which is considered to be an acceptable way of controlling dust emissions. - Specify appropriate trees and shrubs for the site <p>Siting and design of Contractors Camps (if required) The contractor will be required to negotiate the temporary use of land for his camp with the Government, private individuals or local communities as applicable. All workers who are based on the construction site will be accommodated in either construction camps or other approved accommodation. The sanitation facilities will be designed to meet the GoM / World Bank effluent requirements. All construction work camps will include the following</p>	Low	On Site Project Management Team and EMO/ subcontractor	Daily check by ESO, Internal report to EMO if any complaint	Low

EXECUTIVE SUMMARY

Impact	Mitigation Measures	Impact Significant	Responsibility for Implementation	Schedule	Residual Impact Significant
	<p>components:</p> <ul style="list-style-type: none"> ▪ Residential accommodation for workers comprising one bed and 0.5 m3 of personal storage space per person ▪ Canteen and kitchen ▪ Recreational areas ▪ Potable water supply ▪ Sanitary Facilities comprising a septic tank system with adequate capacity ▪ Waste collection and management facilities ▪ Suitable lighting for security and amenity ▪ Emergency protection equipment including fire protection. ▪ Temporary erosion and sediment controls during construction and storm water drainage. <p>- Preparation of site layout plans A site layout plan will be prepared prior to the commencement of construction; the plan will include information on the location of the components and will be based on the following principles:</p> <ol style="list-style-type: none"> I. The use of cleared areas for locating construction camps will be maximized II. The retention of existing vegetation, especially large trees III. Measures to minimize the potential for disease transmission within the construction camps will be taken into account including provision of suitable drainage, water supply and sewage disposal methods IV. No components will be located within 5 m of a watercourse, and all construction work within 20 m of a watercourse will be minimized <p>- Disease control, health and safety issues</p>				

EXECUTIVE SUMMARY

Impact	Mitigation Measures	Impact Significant	Responsibility for Implementation	Schedule	Residual Impact Significant
	<ul style="list-style-type: none"> I. Medical, sanitary and disease prevention measures for each camp will be implemented II. Pesticide use in the camps and sub-camps will be carried out III. Waste generated at the construction camps will be managed IV. construction workers will be trained in health and safety issues relating to the camps <ul style="list-style-type: none"> - Camp Access Access to construction camps will be controlled in accordance with the requirements of a Site Security Plan - Potable Water Supply All potable water facilities will be designed to GoM / WB standards. - Camp rules and regulations A set of rules and regulations applicable to camps and sub-camps will be developed. Residents of the camps shall be provided with written information and training on camp rules and regulations. Camp rules and regulations will be prominently displayed. <p>Landscaping and erosion and sediment control</p> <ul style="list-style-type: none"> - Landscaping works for each camp will be developed and implemented. <p>Rehabilitation</p> <ul style="list-style-type: none"> - The contractor will be required to decommission the camp after construction and leave the site in equal or better condition than when first occupied. 				
Traffic Pattern	<ul style="list-style-type: none"> - Improvement and changes of roadway in the site plan of proposed development to minimize traffic impact 	Low	On Site Project Management Team and EMO/ subcontractor	At least twice a week by ESO, Company EHS Manager (EMO) on a monthly basis, internal reporting only and if there is any complaint.	Low
Labour Income and livelihood opportunities	<ul style="list-style-type: none"> - Income opportunities to sell foods and store material and Living standard of local community nearby the project area 	Positive Impact	On Site Project Management Team and	At least twice a week by ESO, Company EHS Manager (EMO) on a monthly basis,	

EXECUTIVE SUMMARY

Impact	Mitigation Measures	Impact Significant	Responsibility for Implementation	Schedule	Residual Impact Significant
	may be improved by implementation of the infrastructure of proposed project		EMO/ subcontractor	internal reporting only and if there is any complaint.	
Public Infrastructure and community resources	<ul style="list-style-type: none"> - Consider allowing community connection to utilities extended towards the project site - Monitor the nearby facilities and road infrastructures 	Low	On Site Project Management Team and EMO/ subcontractor	At least twice a week by ESO, Company EHS Manager (EMO) on a monthly basis, internal reporting only and if there is any complaint.	Low
Installation Phase					
Physical Environment					
Noise and vibration generation	<ul style="list-style-type: none"> - Use of modern and new construction machines - Regular maintenance of construction machinery - Limit Speed truck pass residential areas - Applying regulated vehicle weight - Road surface should be fully surfaced - Institute an efficient EMP during construction 	Medium	On Site Project Management Team and EMO/ subcontractor	Daily check by ESO, Internal report to EMO	Low
Air Quality (Dust, vapor and exhaust emissions)	<ul style="list-style-type: none"> - Use of modern and new construction machines - Regular maintenance of construction machinery - Manage excavated soil - Fine construction materials (cement) control - Spray water frequently for the construction sites and the surroundings, especially in dry and windy conditions - All trucks that transport soil, sand , and dispersible materials are covered - Excavated soil must be intermediately transported to the landfill area - Any excavation areas must be quickly reinstated - Solid waste and soil generated within construction site should be timely - Road surface should be fully surfaced - The installation sites shall be kept clean and tidy - Provide safety and emergency response equipment - Institute an efficient EMP during construction 	Medium	On Site Project Management Team and EMO/ subcontractor	Daily check by ESO, Internal report to EMO	Low
Impacts on water quality (Surface and Ground Water)	<ul style="list-style-type: none"> - Use of modern and new construction machines - Fine construction materials (cement) control - Install dustbin and collect solid waste generated during construction 	Low	On Site Project Management Team and EMO/ subcontractor	Daily check by ESO, Internal report to EMO	Low

EXECUTIVE SUMMARY

Impact	Mitigation Measures	Impact Significant	Responsibility for Implementation	Schedule	Residual Impact Significant
	<ul style="list-style-type: none"> - Store all fuels, oils and chemicals on site in a covered area with an impermeable floor away from surface water resources - Excavated soil must be intermediately transported to the landfill area - Train workers in appropriate waste disposal practice and required locations - Any excavation areas must be quickly reinstated - Oil, grease or solid waste leaked must be cleaned immediately - Solid waste and soil generated within construction site should be timely - Regularly maintain normal operation status of existing drainages - The installation sites shall be kept clean and tidy - Provide safety and emergency response equipment - Institute an efficient EMP during construction 				
Temporary Flooding	<ul style="list-style-type: none"> - Applying the section-by-section construction method for drain installation - Manage excavated soil - Use temporary ditches to adjust storm water flow out to construction area - Barrier and suction pump installed to pump water to the drainage in case of flooding - Regularly maintain normal operation status of existing drainages - Institute an efficient EMP during construction 	Low	On Site Project Management Team and EMO/ subcontractor	Daily check by ESO, Internal report to EMO	Low
Biological Environment					
Impacts on biology (Aquatic and terrestrial biota, fisheries and natural habitat)	<ul style="list-style-type: none"> - Store all fuels, oils and chemicals on site in a covered area with an impermeable floor away from surface water resources - Oil, grease or solid waste leaked must be cleaned immediately - 	Low	On Site Project Management Team and EMO/ subcontractor	At least twice a week by ESO, Company EHS Manager (EMO) on a monthly basis, internal reporting only and if there is any complaint.	Low
Social Environment					
Impacts on access to natural resources	<ul style="list-style-type: none"> - Inform about installation schedules and time 	Low	On Site Project Management Team and	At least twice a week by ESO, Company EHS Manager (EMO) on a monthly basis,	Low

EXECUTIVE SUMMARY

Impact	Mitigation Measures	Impact Significant	Responsibility for Implementation	Schedule	Residual Impact Significant
			EMO/ subcontractor	internal reporting only and if there is any complaint.	
Impact on utilities	<ul style="list-style-type: none"> - Inform about construction schedules and time - Ensure normal operation of existing utilities - Mark the location of underground facilities - Sewage pipelines should be placed under water supply system 	Low	On Site Project Management Team and EMO/ subcontractor	At least twice a week by ESO, Company EHS Manager (EMO) on a monthly basis, internal reporting only and if there is any complaint.	Low
Public and Worker Health and Safety	<ul style="list-style-type: none"> - Use of modern and new construction machines - Regular maintenance of construction machinery - Inform about construction schedules and time - Fine construction materials (cement) control - Spray water frequently for the construction sites and the surroundings, especially in dry and windy conditions - All trucks that transport soil, sand , and dispersible materials are covered - Limit Speed truck pass residential areas - Install dustbin and collect solid waste generated during construction - Ensure normal operation of existing utilities - Store all fuels, oils and chemicals on site in a covered area with an impermeable floor away from surface water resources - Train workers in appropriate waste disposal practice and required locations - Oil, grease or solid waste leaked must be cleaned immediately - Job opportunities are encouraged for local people - A plan for possible contingencies will be set up in which there is an broken facilities will be compensated by Contractor if any - Applying regulated vehicle weight - Road surface should be fully surfaced - Proper compensation for any violation / damages to existing infrastructure - Check cable and electrical equipment, especially in rainy conditions - Only qualified people are allowed to install and maintain electrical systems 	Low	On Site Project Management Team and EMO/ subcontractor	At least twice a week by ESO, Company EHS Manager (EMO) on a monthly basis, internal reporting only and if there is any complaint.	Low

EXECUTIVE SUMMARY

Impact	Mitigation Measures	Impact Significant	Responsibility for Implementation	Schedule	Residual Impact Significant
	<ul style="list-style-type: none"> - Upon installation completion, the Contractor is responsible to clean up this temporary power supply source - The workers, including those of sub-contractors, must be provided with and use proper safety equipment - The installation sites shall be kept clean and tidy - Provide safe drinking water to workers for daily use 				
Traffic pattern	<ul style="list-style-type: none"> - Improvement and changes of roadway in the site plan of proposed development to minimize traffic impact 	Low	On Site Project Management Team and EMO/ subcontractor	At least twice a week by ESO, Company EHS Manager (EMO) on a monthly basis, internal reporting only and if there is any complaint.	Low
Labour Income and livelihood opportunities	<ul style="list-style-type: none"> - Income opportunities to sell foods and store material and Living standard of local community nearby the project area may be improved by implementation of the infrastructure of proposed project 	Positive Impact	On Site Project Management Team and EMO/ subcontractor	At least twice a week by ESO, Company EHS Manager (EMO) on a monthly basis, internal reporting only and if there is any complaint.	
Public Infrastructure and community resources	<ul style="list-style-type: none"> - Consider allowing community connection to utilities extended towards the project site - Monitor the nearby facilities and road infrastructures 	Low	On Site Project Management Team and EMO/ subcontractor	At least twice a week by ESO, Company EHS Manager (EMO) on a monthly basis, internal reporting only and if there is any complaint.	Low
Operation Phase					
Physical Environment					
Noise and vibration generation	<ul style="list-style-type: none"> - Periodical checking of substation operation and other structures - Prioritize loading and unloading during daylight hours - Ensure vehicle and engine exhausts fully operational 	Low	Developer (Proponent) / Third Party organization	6 monthly, Environmental Monitoring Report by EMO	Low
Impacts on water quality	<ul style="list-style-type: none"> - Ensure River, Stream, water body bank protection - Landfill or dispose of solid waste as appropriate - Collect and treat any contaminated liquid (Wastewater) run-off 	Low	Developer (Proponent) / Third Party organization	6 monthly, Environmental Monitoring Report by EMO	Low
Biological Environment					
Impacts on biology (Aquatic and terrestrial biota, fisheries and natural habitat)	<ul style="list-style-type: none"> - Ensure River, Stream, water body bank protection - Periodical checking of substation operation and other structures - Collect and treat any contaminated liquid (Wastewater) run-off 	Low	Developer (Proponent) / Third Party organization	6 monthly, Environmental Monitoring Report by EMO	Negligible

EXECUTIVE SUMMARY

Impact	Mitigation Measures	Impact Significant	Responsibility for Implementation	Schedule	Residual Impact Significant
Social Environment					
Impact on utilities	<ul style="list-style-type: none"> - Community safety monitoring - Periodical checking of substation operation and other structures 	Low	On Site Project Management Team and EMO/ subcontractor	6 monthly, Environmental Monitoring Report by EMO	Low
Public and Worker Health and Safety	<ul style="list-style-type: none"> - Conduct public awareness raising on environment - Community safety monitoring - Periodical checking of factory operation and other structures - Check no interference with private / public assets - Ensure emergency response plan - Implements Health & Safety routines for the site - Landfill or dispose of solid waste as appropriate - Use of signs, barriers (e.g. locks on doors, use of gates, use of steel posts surrounding transmission towers, particularly in urban areas), and education / public outreach to prevent public contact with potentially dangerous equipment as Electrocution. 	Low	On Site Project Management Team and EMO/ subcontractor	<ul style="list-style-type: none"> - 6 monthly Environmental Monitoring Report by EMO - Quarterly check for warning signboard and notification how to prevent the public and staff contact with potentially dangerous equipment in public area, working area and staff houses as education outreach for Electrocution in operation phase. 	Low
Traffic Pattern	<ul style="list-style-type: none"> - Improvement and changes of roadway in the site plan of proposed development to minimize traffic impact 	Low	On Site Project Management Team and EMO/ subcontractor	6 monthly, Environmental Monitoring Report by EMO	Low
Visual amenity	<ul style="list-style-type: none"> - Development infrastructure appears instead of natural landscape 	Positive Impact	On Site Project Management Team and EMO/ subcontractor	6 monthly, Environmental Monitoring Report by EMO	
Labour Income and livelihood opportunities	<ul style="list-style-type: none"> - Income opportunities to sell foods and store material and Living standard of local community nearby the project area may be improved by implementation of the infrastructure of proposed project 	Positive Impact	On Site Project Management Team and EMO/ subcontractor	At least twice a week by ESO, Company EHS Manager (EMO) on a monthly basis, internal reporting only and if there is any complaint.	
public infrastructure/community resources	<ul style="list-style-type: none"> - Consider allowing community connection to utilities extended towards the project site - Monitor the nearby facilities and road infrastructures 	Positive Impact	On Site Project Management Team and EMO/ subcontractor	6 monthly, Environmental Monitoring Report by EMO	

1.7 Public Consultation Process and Information Disclosure

The public consultation and awareness program has involved a three tier process:

- i) Informal meetings held at Household and Ward level (socio economic surveys) in the proposed areas of works
- ii) Ad hoc discussions with key Government agencies and NGOs as appropriate
- iii) A formal Workshop / Consultation Meeting(s) for key stakeholders held to present the draft report findings

A socio-economic survey which was conducted outside the project area in Keng Tong Township was carried out during Aug 15 –16 in 2017. The summary of findings from social economic surveys are described as follows:

- Household particulars
- Income and Expenditure
- Challenges regarding livelihood
- Solution to problem

The summary of the key comments of Public Consultation on the proposed substation project are as follow;

- 1) The question was raised about soil quality at the proposed project site whether it is significant impact and answered that the soil sample and water sample will be analysed for irrigation use as purposes around the project site area.
- 2) The second question was issued for the budget of project implementation and answered that the project developer/ proponent has planned to develop the substation under the supervision of Ministry of Electricity and Energy and the authorities will be implemented the activities of project and welcomed to the local organization to help to develop the project successfully.

1.8 Environmental Monitoring

Proposed Mitigation Measures for negative impacts and monitor enhancement of positive impacts and responsibilities as Environmental Management Plan of Chapter 8 and the allocated budget for environmental impact monitoring during construction, installation and operation phases are identified as Table 1-3.

Table 1-3 Environmental Monitoring Cost Allocation

Phases	Activities	Bio-Physical and Chemical (Kyat)	Socio-Economic and Cultural (Kyat)
Environmental Monitoring			
Construction and Installation phase	The Proponent and Contractor must be responsible for implementation of environmental mitigation measures included in the bidding documents and the budget for implementation is included in the construction contract.	350,000	10,000
Operational phase	During the operation and maintenance phase, the Proponent shall maintain budget for implementation of mitigation measures and environmental monitoring.	100,000	-
Social Monitoring			
Construction, Installation	Consult local managerial levels about conditions of construction sites Disseminate information to local community	10,000	-

Phases	Activities	Bio-Physical and Chemical (Kyat)	Socio-Economic and Cultural (Kyat)
and Operation phases	via appropriate means Community redress mechanism is established.		
Operational phase	During the operation and maintenance phase, the Proponent shall maintain budget for implementation of mitigation measures and environmental monitoring.	-	-
Total		460,000	10,000

1.9 Recommendation and Conclusion

The IEE Study focused on the impacts associated with the Project in KT. Impacts are likely to be significant to within the construction and installation phases area. An Area of Influence of 2 km around the Project Area has been proposed to include potential impacts from noise, waste and water use, air emissions, and positive impacts to livelihoods by local employment opportunities.

The IEE consultation will therefore be focused on local communities and Social baseline data was collected to support the current understanding of livelihoods around the area.

The impact of the operational activities are expected to be limited because there will be no major source of emissions. The Project is likely to have a positive impact on local communities due to the job opportunities available during the construction and operation phase.

The monitoring as listed in Environmental Management Plan will be conducted to ensure the impacts are properly mitigated.

If significant design changes are made, the impacts should be re-evaluated and if necessary, the EMP may be revised.

1.10 Executive Summary (Myanmar Language)

၁ အကျဉ်းချုပ်အစီရင်ခံစာ

၁.၁ နိဒါန်း

ကိုရီးယားနိုင်ငံမှ Young In Engineering Co., Ltd သည် လျှပ်စစ်စွမ်းအားနှင့်စွမ်းအင်ဝန်ကြီးဌာန အောက်ရှိ Department of Power Transmission and System Control (DPTSC) ၏ ဦးဆောင်မှုဖြင့် မြန်မာနိုင်ငံ၊ ရှမ်းပြည်နယ်အရှေ့ဘက်ရှိ ကျိုင်းတုံမြို့နယ်တွင် ၂၃၀ ကီလိုဗို့ဓာတ်အားခွဲရုံ တပ်ဆင်ခြင်းကို ဆောင်ရွက်သွားမည် ဖြစ်ပါသဖြင့် မြန်မာနိုင်ငံ၏ ပတ်ဝန်းကျင်ထိခိုက်မှုဆန်းစစ်ခြင်း (EIA) လုပ်ထုံးလုပ်နည်း (၂၀၁၅ ခုနှစ်၊ဒီဇင်ဘာ) နှင့်အညီ ကနဦးပတ်ဝန်းကျင်ဆန်းစစ်ခြင်း (IEE) ကိုစတင်လုပ်ဆောင်လျက်ရှိပါသည်။

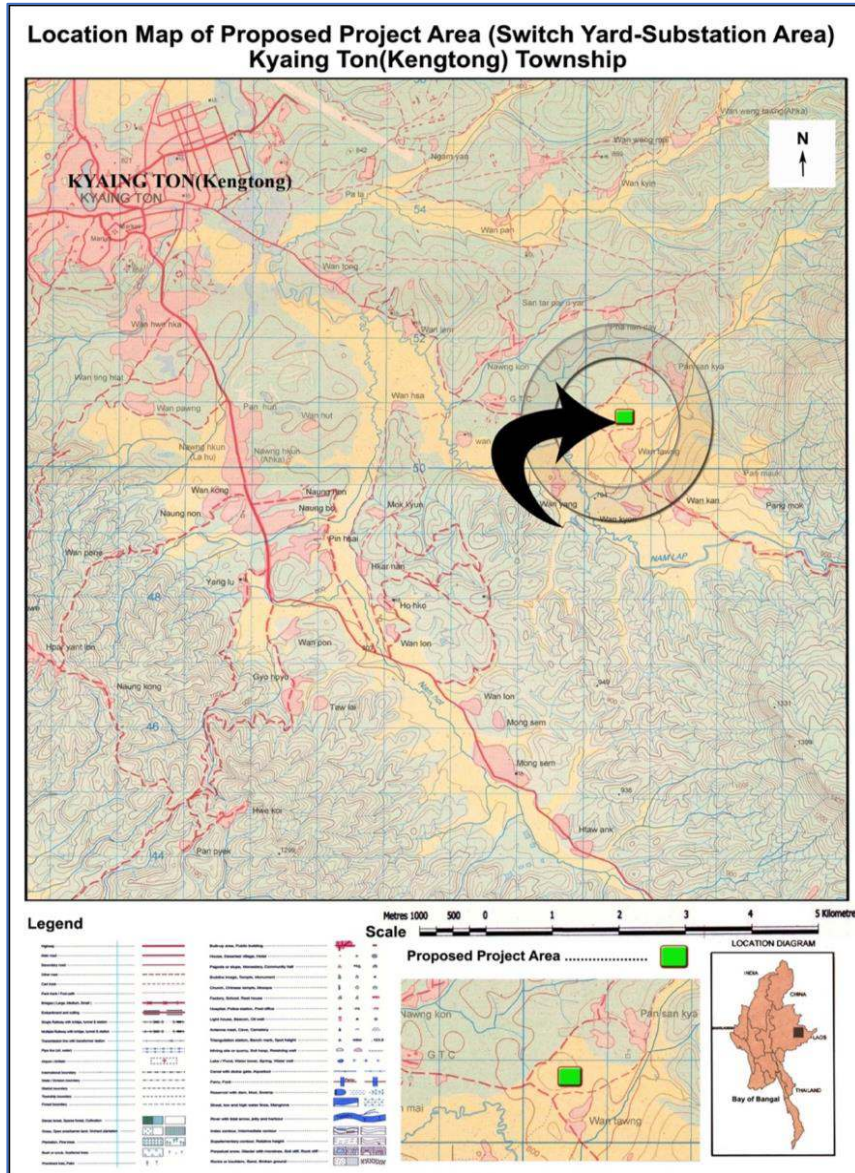
Young In Engineering Co., Ltd. မှ အဆိုပြုထားသောစီမံကိန်းအတွက် သဘာဝပတ်ဝန်းကျင်နှင့်လူမှုရေးဆိုင်ရာသက်ရောက်မှုများကို လေ့လာအကဲဖြတ်ခြင်းအား ဆောင်ရွက်ရန် **National Engineering and Planning Services Co., Ltd (NEPS)** အား တာဝန်ပေးအပ်ထားပါသည်။ Young In Engineering Co., Ltd. မှ ဖြစ်နိုင်ချေရှိသော သက်ရောက်မှုများကို IEE အဖြစ် ထည့်သွင်းစဉ်းစားရာတွင် သဘာဝပတ်ဝန်းကျင်နှင့် လူမှုဝန်းကျင် အများစုအပေါ်သက်ရောက်မှုများကို ရှောင်ရှားနိုင်သည် သို့မဟုတ် လျော့ချနိုင်သည်ဟု သုံးသပ်ပါရသည်။ အဓိကဖြစ်နိုင်ချေရှိသော သက်ရောက်မှု များမှာ အောက်ပါအတိုင်းဖြစ်ပါသည်။

- စီမံကိန်းတည်ဆောက်ခြင်းဖြင့် လေထုထုတ်လွှတ်မှုနှင့်လေထုအရည်အသွေးအပေါ် သက်ရောက်မှုများ၊
- စီမံကိန်းတည်ဆောက်ခြင်းမှ ဆူညံသံသက်ရောက်မှုများ၊
- စီမံကိန်းဆောက်လုပ်ရေးနှင့်သက်ဆိုင်သော စွန့်ပစ်ပစ္စည်းများမှတစ်ဆင့် မြေပေါ်ရေနှင့် မြေအောက်ရေ အရည်အသွေးအပေါ်သက်ရောက်မှုများ၊
- စီမံကိန်းတည်ဆောက်ခြင်းနှင့်လည်ပတ်ခြင်းမှ ထွက်ရှိသောစွန့်ပစ်ပစ္စည်းများ ထုတ်လုပ်ခြင်းနှင့်စွန့်ပစ်ခြင်းမှ သက်ရောက်မှုများ၊
- စီမံကိန်းတည်ဆောက်စဉ် ယာဉ်ကြောတိုးမြှင့်ခြင်းမှ အကျိုးသက်ရောက်မှု၊
- အဓိကအားဖြင့် ကျေးလက်ဒေသများတွင် အခြေခံအဆောက်အအုံများတည်ရှိခြင်းမှ ရှုခင်းနှင့် အမြင်အာရုံ သက်ရောက်မှုများ၊

စီမံကိန်းအသေးစိတ်ကို ဇယား ၁.၁ တွင် ဖော်ပြထားပြီး တည်နေရာကိုပုံ ၁.၁ တွင်တင်ပြထားပါသည်။

ဇယား ၁.၁ စီမံကိန်းအသေးစိတ်

အစိတ်အပိုင်း	အသေးစိတ်
စီမံကိန်းအမည်	၂၃၀ ကီလိုဗို့ဓာတ်အားခွဲရုံ တပ်ဆင်ခြင်း
စီမံကိန်းပိုင်ရှင်	Young In Engineering Co., Ltd of Korea
စီမံကိန်းဧရိယာ	၃.၆၆ ဧက
အဆောက်အဦအမျိုးအစား	၂၃၀ ကီလိုဗို့ဓာတ်အားခွဲရုံ



ပုံ ၁-၁ စီမံကိန်းတည်နေရာ

၁.၂ လိုက်နာဆောင်ရွက်မည့် ဥပဒေ၊ နည်းဥပဒေ၊ လုပ်ထုံးလုပ်နည်းများ၊ မူဝါဒများနှင့် အပြည်ပြည်ဆိုင်ရာ စည်းမျဉ်းစည်းကမ်းများ

မြန်မာနိုင်ငံ၊ ပတ်ဝန်းကျင်ထိခိုက်မှုဆန်းစစ်ခြင်း (EIA) လုပ်ထုံးလုပ်နည်းအရ ဤစီမံကိန်းသည် IEE ကိုပြုလုပ်ရန်နှင့် အရင်းအမြစ်နှင့် သဘာဝပတ်ဝန်းကျင်ထိန်းသိမ်းရေးဝန်ကြီးဌာန (MONREC) ၏ ပတ်ဝန်းကျင်ထိန်းသိမ်းရေးဦးစီးဌာန (ECD) သို့ တင်ပြရန် လိုအပ်ပါသည်။ သဘာဝပတ်ဝန်းကျင်စီမံခန့်ခွဲမှုအစီအစဉ် (EMP) ကို IEE ၏တစ်စိတ်တစ်ပိုင်းအဖြစ် ထည့်သွင်းတင်ပြထားပါသည်။ ဤ IEE အစီရင်ခံစာသည် 230 KV ဓာတ်အားခွဲရုံ (“စီမံကိန်း”) တည်ဆောင်ခြင်းနှင့်ဆက်စပ်သော အဆိုပြုထားသည့် စီမံကိန်းလုပ်ငန်းများအတွက် ပြင်ဆင်ထားပြီး ပတ်ဝန်းကျင်ထိခိုက်မှုဆန်းစစ်ခြင်း (EIA) လုပ်ထုံးလုပ်နည်းနှင့် အခြားသက်ဆိုင်ရာ ဥပဒေများနှင့်အညီ ပြင်ဆင်ထားခြင်းဖြစ်ပါသည်။

စီမံကိန်းကို နိုင်ငံတော်အဆင့်နှင့် ပြည်တွင်းစံချိန်စံညွှန်းများနှင့်အညီ ဆောင်ရွက်သွားမည်ဖြစ်ပါသည်။ ကနဦးပတ်ဝန်းကျင်ဆန်းစစ်ခြင်း (IEE) နှင့် သက်ဆိုင်သည့် အောက်ဖော်ပြပါ ပြည်တွင်းဥပဒေများအရ ဆောင်ရွက်သွားမည်ဖြစ်ပါသည်။

- ပတ်ဝန်းကျင်ဆန်းစစ်ခြင်းဥပဒေ (၂၀၁၂)၊
- ပတ်ဝန်းကျင်ဆန်းစစ်ခြင်းနည်းဥပဒေ (၂၀၁၄)၊
- အမျိုးသား ပတ်ဝန်းကျင်ဆိုင်ရာ အရည်အသွေး (ထုတ်လွှတ်မှု) လမ်းညွှန်ချက်များ (၂၀၁၅) နှင့်
- ပတ်ဝန်းကျင်ထိခိုက်မှုဆန်းစစ်ခြင်းဆိုင်ရာ လုပ်ထုံးလုပ်နည်း (၂၀၁၅)။

IFC (International Finance Corporation) (အပြည်ပြည်ဆိုင်ရာဘဏ္ဍာရေးကော်ပိုရေးရှင်း) မှ လျှပ်စစ်ဓာတ်အားပေးပို့ခြင်းနှင့် ဖြန့်ဖြူးခြင်းအတွက် သဘာဝပတ်ဝန်းကျင်၊ ကျန်းမာရေးနှင့်အန္တရာယ်ကင်းရှင်းရေးလမ်းညွှန်များကဲ့သို့သော လမ်းညွှန်ချက်များကို လိုက်နာဆောင်ရွက်သွားမည်ဖြစ်ပါသည်။ ကမ္ဘာ့ဘဏ်အုပ်ချုပ်မှုဌာနနှင့် JICA လမ်းညွှန်ချက်များနှင့်အညီလည်း သက်ရောက်မှု များကို အကဲဖြတ်ဆောင်ရွက်သွားပါမည်။ စီမံကိန်းတည်ဆောက်မှုနှင့်လည်ပတ်မှုကာလအတွင်း ကန်ထရိုက်တာသည် စီမံကိန်း၏ သဘာဝပတ်ဝန်းကျင်နှင့်လူမှုပတ်ဝန်းကျင်ဆိုင်ရာ စီမံခန့်ခွဲရန်အတွက်အောက်ပါအစီအစဉ်များ/လုပ်ထုံးလုပ်နည်းများကို အကောင် အထည်ဖော် လိုက်နာဆောင်ရွက်သွားမည်ဖြစ်ပါသည်။

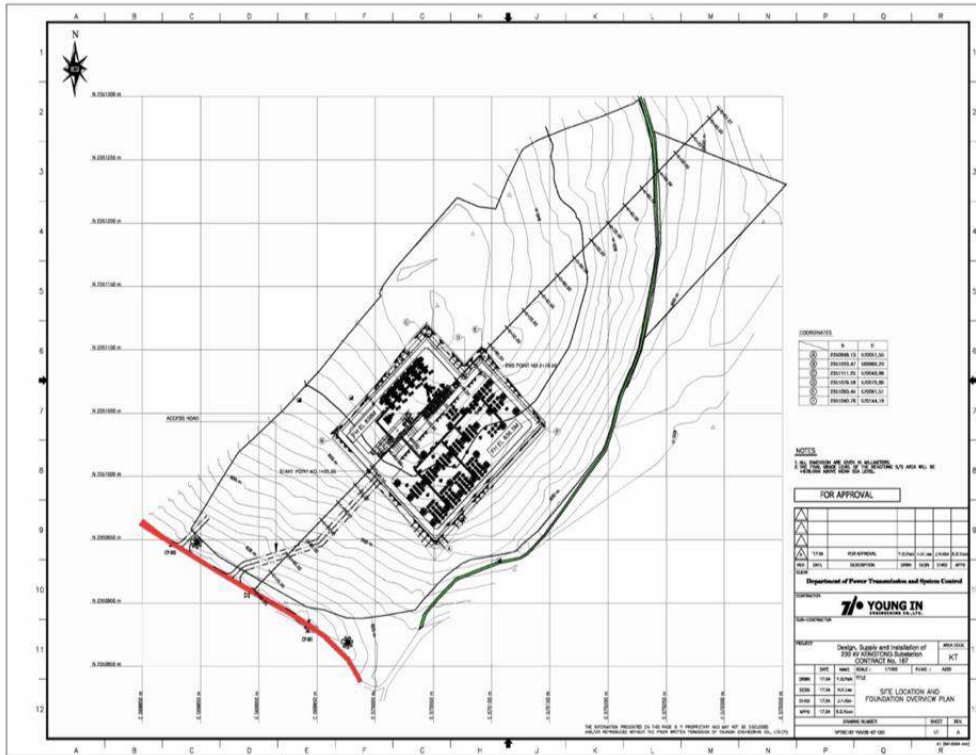
- အရေးပေါ်/မတော်တဆတုံ့ပြန်မှုအစီအစဉ်၊
- စွန့်ပစ်ပစ္စည်းစီမံခန့်ခွဲမှုအစီအစဉ်၊
- ရုပ်ရွာကျန်းမာရေးနှင့်လုံခြုံမှုအစီအစဉ်
- လုပ်ငန်းခွင်ကျန်းမာရေးနှင့်လုံခြုံမှုအစီအစဉ်
- လုပ်ငန်းခွင်ဆိုင်ရာ စစ်ဆေးခြင်းနှင့်စာရင်းစစ်ခြင်း၊
- ဆီယိုဖိတ်မှုအရေးပေါ်အစီအစဉ်
- အသွားအလာစီမံခန့်ခွဲမှုအစီအစဉ်
- မကျေနပ်ချက်တိုင်ကြားမှုဖြေရှင်းရေးယန္တရားနှင့် စီမံကိန်းကြောင့် ထိခိုက်သူများ၏ထိတွေ့ဆက်ဆံမှုအစီအစဉ်

ပတ်ဝန်းကျင်စီမံခန့်ခွဲမှုအစီအစဉ် (EMP) ကို IEE အစီရင်ခံစာ၏အခန်း (၈) တွင် ဖော်ပြထားသော စီမံခန့်ခွဲမှုအစီအစဉ်အားလုံးနှင့် စီမံကိန်းကြောင့် ထိခိုက်သက်ရောက်သူများထံမှ ပတ်ဝန်းကျင်နှင့်လူမှုရေးဆိုင်ရာ တိုင်ကြားချက်များအတွက် တာဝန်ယူရန် EMP အဖွဲ့အစည်းကိုလည်း ဖွဲ့စည်းဆောင်ရွက်သွားမည်ဖြစ်ပါသည်။

၁-၃ စီမံကိန်းနောက်ခံအကြောင်းအရာနှင့် အခြားနည်းလမ်းရွေးချယ်ခြင်း

အဆိုပြုစီမံကိန်းသည် ရှမ်းပြည်နယ်အရှေ့ပိုင်း၊ ကျိုင်းတုံမြို့နယ်တွင် ၂၃၀ KV ဓာတ်အားခွဲရုံတပ်ဆင်ရန် ရည်ရွယ်ပါသည်။ ကိုရီးယား၏ Young In Engineering Co., Ltd သည် ၂၃၀ ကီလိုဗို့ဓာတ်အားခွဲရုံ တည်ဆောက်ရေးအတွက် ဒီဇိုင်းရေးဆွဲခြင်း၊ တပ်ဆင်ပြီးလျှင်စစ်ဓာတ်အားခွဲရုံကို လျှပ်စစ်စွမ်းအားဝန်ကြီးဌာန၏ DPTSC (Power Transmission and System Control) သို့ စမ်းသပ်ပြီး လွှဲပြောင်းသွားမည်ဖြစ်ပါသည်။ ဓာတ်အားခွဲရုံမှာ စွမ်းအင်နှင့် နိုင်ငံတော်လျှပ်စစ်ဓာတ်အားလိုင်းနှင့် ချိတ်ဆက်သွားမည် ဖြစ်ပါသဖြင့် ကျိုင်းတုံမြို့နယ်မှ ဒေသခံများအနေဖြင့် လျှပ်စစ်ဓာတ်အား သုံးစွဲသွားနိုင်မည်ဖြစ်ပါသည်။

အဆိုပါ ဓာတ်အားခွဲရုံစီမံကိန်းကို မြောက်လတ္တီတွဒ် ၂၁° ၁၅ ' ၃၄.၇၄' ၊ အရှေ့လောင်ဂျီတွဒ် ၉၉° ၄၀ ' ၃၀.၅၆' တွင် လွင်ပြင်ရေယာ ပေါ်တွင် တည်ရှိပြီး စီမံကိန်းရေယာမှာ ၃.၆၆ ဧကဖြစ်ပါသည်။ အဆိုပြုစီမံကိန်းသည် ကျိုင်းတုံမြို့၏အရှေ့တောင်ဘက် ၅ မိုင် (၁၀ ကီလိုမီတာ) အကွာတွင် တည်ရှိပါသည်။



ပုံ ၁-၂ စီမံကိန်းဧရိယာ၏ အခြေအနေ

အခြားနည်းလမ်းများ - စီမံကိန်းတည်ဆောက်ရာတွင် အခြားရွေးချယ်စရာနည်းလမ်းများကိုထည့်သွင်းစဉ်းစားခြင်းသည် သဘာဝပတ်ဝန်းကျင်နှင့်လူမှုရေးထိခိုက်မှုများကို ရှောင်ရှားရန် သို့မဟုတ် လျော့ချရန်နှင့် စီမံကိန်းအကျိုးကျေးဇူးများကို တိုးမြှင့်ခြင်း သို့မဟုတ် တိုးမြှင့်ခြင်းအားဖြင့် မည်သည့်စီမံကိန်းကိုမဆို စီစဉ်ရန် အခြေခံလိုအပ်ချက်ဖြစ်ပါသည်။ စီမံကိန်းအတွက် ထည့်သွင်းစဉ်းစားခဲ့သော အခြားရွေးချယ်စရာများမှာ - အောက်ပါအတိုင်းဖြစ်ပါသည်။

စီမံကိန်းမရှိပါက- စီမံကိန်းမရှိပါက ထုတ်လုပ်ထားသော လျှပ်စစ်ဓာတ်အားများအား နိုင်ငံတော်၏ လျှပ်စစ်ဓာတ်အားလိုင်းသို့ ချိတ်ဆက်ရန် မဖြစ်နိုင်ပါသဖြင့် မြန်မာနိုင်ငံမြောက်ပိုင်းဒေသသို့ လျှပ်စစ်ဓာတ်အားအား ဖြန့်ဝေနိုင်လိမ့်မည်မဟုတ်ပါ။ အကျိုးဆက်အားဖြင့် ချိတ်ဆက်မှုမှ ဖြစ်နိုင်ချေရှိသော လျှပ်စစ်သုံးစွဲသူများသည် လျှပ်စစ်ဓာတ်အားမရရှိသဖြင့် ပိုမိုစရိတ်စကကြီးမားသောဒီဇယ်မီးစက်မှ လျှပ်စစ်ဓာတ်အားကို မှီခိုကြရမည်ဖြစ်ပါသည်။

စီမံကိန်းဒီဇိုင်း - **ဓာတ်အားခွဲရုံများ၏တည်နေရာ**။ စီမံကိန်းတည်ဆောက်ရန်မြေအနေဖြင့် မြေပိုင်ရှင်ထံမှမြေကိုသာ ဝယ်ယူရန် လိုအပ်ပြီး အဆင်ပြေလွယ်ကူစွာရရှိနိုင်သည့်ပြင် ပြန်လည်နေရာချထားရေးအစီအစဉ်ဆောင်ရွက်ရန် မလိုအပ်ပါ။ နာနတ်သီးနှင့် စပါးစိုက်မြေပိုင်ရှင်များထံမှ စီမံကိန်းအတွက် လိုအပ်သည့် မြေဧက (၃.၆၆)ဧကအတွက် တစ်ကလျှင် ၁၁၀ သိန်း (မြေယာနှင့်သီးနှံများအတွက် လျော်ကြေးငွေ) နှုန်းဖြင့် ပေးချေခဲ့ပြီး မြေပိုင်ရှင်များထံမှ အဆိုပြုစီမံကိန်းအတွက် ကန့်ကွက်ရန်ဆန္ဒမရှိကြောင်း ထုတ်ဖော်ပြောကြားခဲ့ကြပါသည်။ စီမံကိန်းဧရိယာသည် အမျိုးသားလမ်းမကြီးနှင့် နီးကပ်စွာ တည်ရှိပြီး ဆောက်လုပ်ရေးလုပ်ငန်းခွင်သို့ ဝန်ထုပ်ဝန်ပိုးကြီးသည့်ပစ္စည်းများကို သယ်ဆောင်ရန် အဆင်ပြေပါသည်။

230 kV ဓာတ်အားခွဲရုံ၏အစိတ်အပိုင်းများသည်အောက်ပါအတိုင်းဖြစ်ပါသည်။

- 230/66/kV, 33.3/41.7 MVA, Single Phase Transformer
- 20MVAR, Shunt Reactor
- 230 kV Bus Bar
- Lightning Arrestor (LA)

- Disconnecting Switch (DS)
- Disconnecting Switch with Earth Switch (DSE)
- Gas Circuit Breaker (GCB)
- Capacitive Voltage Transformer (CVT)
- Potential Transformer for Voltage Control (PT)
- Current Transformer (CT)
- Vacuum Circuit Breaker (VCB)
- Control Room
- Switch Yard
- Wave Trap (WT)
- Earthing

တည်ဆောက်ခြင်းအဆင့်တွင် ဆောက်လုပ်ခြင်းနှင့် တပ်ဆင်ခြင်း အဆင့်နှစ်ဆင့်ရှိပြီး ထို့နောက် လုပ်ငန်းလည်ပတ်ခြင်း အား ဆောင်ရွက်သွားမည်ဖြစ်ပါသည်။ စီမံကိန်းကို ၂၀၁၆ ခုနှစ်၊ မတ်လတွင်စတင်မည်ဖြစ်ပြီး ၂ နှစ်အတွင်းပြီးစီးအောင် ဆောင်ရွက်သွားမည်ဖြစ်ပါသည်။ စီမံကိန်းလုပ်ငန်းစဉ်များအနေဖြင့် ဒီဇိုင်းရေးဆွဲခြင်း၊ တည်ဆောက်ရေးလုပ်ငန်းနှင့် လျှပ်စစ် အင်ဂျင်နီယာအပိုင်း စသည်ဖြင့် ပါဝင်သည်။

၁-၄ ပတ်ဝန်းကျင်ဆိုင်ရာအခြေအနေဖော်ပြချက်

အဆိုပြုစီမံကိန်းဧရိယာသည် မြေပြန့်မြေပေါ်တွင်တည်ရှိပြီး ၂၀၁၇ ခုနှစ်၊ ဩဂုတ်လမှ စက်တင်ဘာအတွင်း ကွင်းဆင်း ဆောင်ရွက်ရာတွင် သတ်မှတ်သက်ရောက်မှုဧရိယာ (A01) ၏ ၂ ကီလိုမီတာအချင်းဝန်းကျင်တွင်မည်သည့် မြစ်ချောင်းများမှ စီးဆင်း မှု မရှိသည့်အတွက် စီမံကိန်းကြောင့် မြစ်ချောင်းများ၏ အရည်အသွေးအား ထိခိုက်မှုမရှိပါ။

နမ့်လုပ်ချောင်းအမည်ရှိ အနီးဆုံးချောင်းသည် စီမံကိန်း ဧရိယာနှင့် ၅ မိုင် (၈ ကီလိုမီတာ) ခန့်အကွာတွင်တည်ရှိပြီး နမ့်လုပ်ချောင်းရေအား ဝန်ထမ်းများအတွက် သောက်ရေ သုံးရေအဖြစ် သယ်ယူအသုံးပြုသွားမည်ဖြစ်ပါသည်။

စီမံကိန်းဧရိယာအဖြစ် အဆိုပြုထားသောမြေကိုပ ဝုဂ္ဂလိကမြေပိုင်ရှင်များထံမှ စီမံကိန်းပိုင်ရှင်မှ ဝယ်ယူခဲ့ပြီး လယ်ယာမြေများသာ ဖြစ်ပါသည်။ စီမံကိန်းဒေသ ပတ်ဝန်းကျင်တွင် လယ်ယာမြေများနှင့်အချို့သောနာနတ်သီးဥယျာဉ်များသာရှိသည့် လွင်ပြင်ဖြစ်ပါသည်။

အမဲလိုက်ခြင်းနှင့် တောရိုင်းတိရစ္ဆာန်ရောင်းဝယ်ခြင်းကြောင့် ဒေသအတွင်းရှိ တောရိုင်းတိရစ္ဆာန်အရေအတွက် သိသိသာသာ လျော့နည်းလာသည်ကိုတွေ့ရှိရပါသည်။ ဒေသတွင်းရှိမျိုးသုဉ်းရန်အန္တရာယ်ရှိနေသောမျိုးစိတ်များမှာကျား၊ ဝက်ဝံ၊ တောရိုင်းကြောင်၊ လိပ်နှင့် မြွေ တို့ဖြစ်ပါသည်။

တည်ဆောက်ရေးကာလနှင့် တပ်ဆင်ရေးကာလများတွင် လုပ်သားများအတွက် လေထုတွင်း ထုတ်လွှတ်မှု၏ သက်ရောက်မှုမှာ ယာယီဖြစ်နိုင်ပါသည်။ ဆောက်လုပ်ရေးအဆင့်တွင် ဒီဇယ်နှင့်ဓာတ်ဆီလောင်စာဆီမှ SO2 ထုတ်လွှတ်လိမ့်မည်ဟု မျှော်မှန်းချက်ကြောင့် အစီရင်ခံစာ အခန်း (၈) တွင် တင်ပြထားရှိသည့် ပတ်ဝန်းကျင်စီမံခန့်ခွဲမှုအစီအစဉ်အရ စီမံကိန်းဧရိယာ၏ လေထုအရည်အသွေးကို လေ့လာစမ်းစစ်သွားမည်ဖြစ်ပါသည်။ သို့ရာတွင် လုပ်ငန်းလည်ပတ်မှုအဆင့်တွင်မူ လေထုအရည်အသွေး ညစ်ညမ်းနိုင်မှုမှာ မပြောပလောက်ပါ။

လက်ရှိအချိန်တွင် ဆောက်လုပ်ရေးကာလအတွင်း တိုင်းတာရရှိသည့် ဆူညံသံအဆင့်မှာ ညအချိန်တွင် (၄၁.၃) နှင့် (၆၀.၇) dBA တိုင်းတာ တွေ့ရှိရပါသည်။ အဆိုပါ ရလဒ်အနေဖြင့် အမျိုးသား ပတ်ဝန်းကျင်ဆိုင်ရာအရည်အသွေး (ထုတ်လွှတ်မှု) လမ်းညွှန်ချက်၏ လမ်းညွှန်ဖြစ်သော (၇၀ dBA) ထက် လျော့နည်းသည်ကိုတွေ့ရှိရပါသည်။

ရေတွင်းများမှ ရေနမူနာများရယူပြီး စမ်းသပ်စစ်ဆေးချက်အရ မြေအောက်ရေ အရည်သွေးများအားလုံးသည် WHO သောက်သုံးရေစံနှုန်းများနှင့် အမျိုးသား ပတ်ဝန်းကျင်ဆိုင်ရာအရည်အသွေး (ထုတ်လွှတ်မှု) လမ်းညွှန်ချက်၏ လက်ခံနိုင်သော စံချိန်စံညွှန်းများအတွင်းတွင် ရှိသည်ဟု စိစစ်တွေ့ရှိခဲ့ပါသည့်အတွက် စီမံကိန်းကြောင့် ထိခိုက်နိုင်မှု အနည်းငယ်သာရှိနိုင်ပါသည်။ pH အနေဖြင့် (၆.၅) ထက်နိမ့်သည့်ကိုတွေ့ရှိရပြီး အက်စစ်အနည်းငယ်ဖြစ်သည့်အတွက် ရေပိုက်စနစ်များတွင် သတ္တုများကို စွန့်ပစ်စွည်းဖြစ်စေသည့်ပြင် ပိုက်များမှထုတ်လွှတ်သော သတ္တုများ (ခဲပိုက်မှခဲ သို့မဟုတ် ကြေးနီပိုက်မှကြေးနီ)များသည်လည်း ကျန်းမာရေးကို ထိခိုက်စေနိုင်သဖြင့် တွင်းရေကို အိမ်တွင်းသုံးရန်သာ အသုံးပြုနိုင်သည်ကို တွေ့ရှိရပါသည်။

၁.၅ လူမှုဝန်းကျင်ဆိုင်ရာ အခြေအနေဖော်ပြချက်

၂၀၁၇ ခုနှစ်၊ ဩဂုတ်လအတွင်း ပြုလုပ်ခဲ့သော လူမှုစီးပွားရေးစစ်တမ်းတွင် အဆိုပြုထားသော စီမံကိန်းဧရိယာအနီးတွင် တည်ရှိသော နာနတ်သီးစိုက်ခင်းပိုင်ရှင်များနှင့် အဆိုပြုထားသောစီမံကိန်းဧရိယာအနီးရှိ ပန်ဆန်းကျ ရွာသူရွာသားများ၏ လူမှုရေးနှင့်စီးပွားရေး အခြေအနေများကို စစ်တမ်းကောက်ယူခဲ့ပါသည်။

စစ်တမ်းကောက်ယူမှုများအရ နာနတ်သီးစိုက်ခင်းပိုင်ရှင်များက အဆိုပြု စီမံကိန်းကို ကန့်ကွက်ရန် ဆန္ဒမရှိကြောင်း ထုတ်ဖော်ပြောဆိုခဲ့ပြီး DPTSC မှ မြေပိုင်ရှင်များကို တစ်ကေလျှင်သိန်း ၁၀၀၀၀ ဖြင့် (မြေယာနှင့်သီးနှံလျော်ကြေး) အဖြစ် တန်ဖေးပေးလျော်ခဲ့ပါကြောင်း သိရှိရပါသည်။

၂၀၁၇ ခုနှစ်၊ ဩဂုတ်လ ၁၅ ရက်နေ့တွင် စီမံကိန်းနှင့် ဆက်စပ်ပတ်သက်သူများ ၅၄ ဦး ပါဝင်သည့် လူထုညှိနှိုင်းအစည်းအဝေးတွင် အဆိုပြုစီမံကိန်းနှင့် ပတ်သက်၍ ဆွေးနွေးမှုများပြုလုပ်ခဲ့ရာတွင် သက်ဆိုင်သူများအနေဖြင့် အဆိုပြုစီမံကိန်းနှင့် ပတ်သက်၍ မည်သည့်ကန့်ကွက်မှုမျှ မရှိခဲ့သည့်ပြင် ရှမ်းပြည်နယ်အရှေ့ပိုင်းဒေသအားလုံး နီးပါးတွင် လျှပ်စစ်ဓာတ်အားရရှိခြင်းအတွက် စီမံကိန်းအား ကြိုဆိုခဲ့ပါသည်။

၁.၆ စီမံကိန်းကြောင့် ဖြစ်ပေါ်လာနိုင်သည့် သက်ရောက်မှုများနှင့် လျော့ပါးစေရေးလုပ်ငန်းများနှင့် ပတ်ဝန်းကျင် စီမံခန့်ခွဲရေးအစီအစဉ်

စီမံကိန်းနေရာသည် ကျိုင်းတုံမြို့၏ အရှေ့ဘက် (၆) မိုင်အကွာတွင်တည်ရှိပြီး စီမံကိန်းဧရိယာဝန်းကျင်သည် နာနတ်သီးခြံများရှိသည့် လွင်ပြင်ဧရိယာဖြစ်ပါသည်။ စစ်တမ်းကောက်ယူစဉ် မျက်မြင်တွေ့ရှိချက်အရ မည်သည့် မြစ်ချောင်းများနှင့်မှ နီးစပ်မှုမရှိခြင်းကြောင့် အဆိုပြုစီမံကိန်း၏ ဆောက်လုပ်ရေးကာလအတွင်း မြေအောက်ရေအရည်အသွေးနှင့် ရေနေဂေဟစနစ်အပေါ် အကျိုးသက်ရောက်မှု နည်းနိုင်ပါသည်။

NEPS မှ လေ့လာဆန်းစစ်ချက်များအရ စီမံကိန်းကြောင့် စီမံကိန်းဧရိယာအတွင်း လေထုအရည်အသွေးနှင့်ဆူညံသံများ၊ စွန့်ပစ်စွည်းစွန့်ပစ်မှု၊ ရေနုတ်မြောင်းပုံစံအနေဖြင့် တည်ဆောက်ရေးနှင့် တပ်ဆင်ရေးကာလအတွင်း ထိခိုက်သက်ရောက်မှုများ ရှိနိုင်ပြီး လုပ်ငန်းလည်ပတ်သည့်ကာလတွင် ဒေသခံပြည်သူများဝင်ငွေတိုးတက်ခြင်းနှင့် အသက်မွေး ဝမ်းကျောင်းမှု အခွင့်အလမ်းများနှင့် ဒေသခံပြည်သူများ၏အလုပ်အကိုင်အခွင့်အလမ်းများရှိနိုင်သည့် အကျိုးများရရှိစေနိုင်သည်ကို လေ့လာဆန်းစစ်ရပါသည်။

သက်ရောက်မှုများ၊ လျော့ချရေးအစီအမံများနှင့် သဘာဝပတ်ဝန်းကျင်စီမံခန့်ခွဲမှုအစီအစဉ်အကျဉ်းချုပ်ကို ဇယား ၁-၂ တွင် ဖော်ပြထားပါသည်။

ဇယား ၁-၂ သက်ရောက်မှုများ၊ လျော့ချရေးအစီအမံများနှင့် သဘာဝပတ်ဝန်းကျင်စီမံခန့်ခွဲမှုအစီအစဉ်အကျဉ်းချုပ်

သက်ရောက်မှု	လျော့ချရေးအစီအမံများ	သက်ရောက်မှု၏ သိသာထင်ရှားမှု	အကောင်အထည်ဖော် မည့်တာဝန်ခံ	လုပ်ငန်းစဉ် အချိန်ဇယား	ကြွင်းကျန် သက်ရောက်မှု
တည်ဆောက်ရေးကာလ					
ရုပ်ပတ်ဝန်းကျင်					
ဆူညံသံနှင့် တုန်ခါမှု	<ul style="list-style-type: none"> - GoM နှင့် အပြည်ပြည်ဆိုင်ရာဒီဇိုင်းနှင့် ဘေးကင်းလုံခြုံရေးစံနှုန်းများကို သေချာစွာ လိုက်နာဆောင်ရွက်ခြင်း၊ - သယ်ယူပို့ဆောင်ရေးအတွက် ကောင်းမွန်စွာ ဒီဇိုင်းရေးဆွဲခြင်း၊ 	အလယ်အလတ်	စီမံကိန်းဆိုင်ရာ ပတ်ဝန်းကျင်စီမံခန့်ခွဲမှု အဖွဲ့ (EMO) နှင့် ကန်ထရိုက်တာ	<ul style="list-style-type: none"> - ESO မှ နေ့စဉ် စောင့်ကြည့်ရန် နှင့် EMO သို့ အစီရင်ခံရန် 	အနည်းငယ်
လေအရည်အသွေး	<ul style="list-style-type: none"> - GoM နှင့် အပြည်ပြည်ဆိုင်ရာဒီဇိုင်းနှင့် ဘေးကင်းလုံခြုံရေး စံနှုန်းများကို သေချာစွာ လိုက်နာဆောင်ရွက်ခြင်း၊ - သယ်ယူပို့ဆောင်ရေးအတွက် ကောင်းမွန်စွာ ဒီဇိုင်းရေးဆွဲရန်နှင့် ဖုန်ထူခြင်းများ ကာကွယ်ရန် ရေဖျန်းခြင်း၊ 	အလယ်အလတ်	စီမံကိန်းဆိုင်ရာ ပတ်ဝန်းကျင်စီမံခန့်ခွဲမှု အဖွဲ့ (EMO) နှင့် ကန်ထရိုက်တာ	<ul style="list-style-type: none"> - ESO မှ ကုမ္ပဏီ EHS မန်နေဂျာ (EMO)ထံ အနည်းဆုံး တစ်ပတ်လျှင် နှစ်ကြိမ်အစီရင်ခံခြင်း၊ - EMO မှ ဌာနတွင်း လစဉ် အစီရင်ခံစာပေးပို့ခြင်း၊ 	အနည်းငယ်
ရေအရည်အသွေး(မြေပေါ်နှင့် မြေအောက်ရေ)	<ul style="list-style-type: none"> - GoM နှင့် အပြည်ပြည်ဆိုင်ရာဒီဇိုင်းနှင့် ဘေးကင်းလုံခြုံရေး စံနှုန်းများကိုသေချာစွာ လိုက်နာဆောင်ရွက်ခြင်း၊ - သယ်ယူပို့ဆောင်ရေးအတွက် ကောင်းမွန်စွာ ဒီဇိုင်းရေးဆွဲရန်နှင့် ဖုန်ထူခြင်းများကာကွယ်ရန် ရေဖျန်းခြင်း၊ - မြေဆီလွှာရေတိုက်စားခြင်းမှ ကာကွယ်ရန် သင့်လျော်သည့် အပင်များ စိုက်ပျိုးခြင်း၊ <p>site layout plans ပြင်ဆင်ခြင်း- ဆောက်လုပ်ရေးလုပ်ငန်းမစတင်မီ site layout အစီအစဉ်ကို အောက်ပါအခြေခံမှုများပေါ်တွင် အခြေခံပြီးဆောင်ရွက်ခြင်း၊</p>	အနည်းငယ်	စီမံကိန်းဆိုင်ရာ ပတ်ဝန်းကျင်စီမံခန့်ခွဲမှု အဖွဲ့ (EMO) နှင့် ကန်ထရိုက်တာ	<ul style="list-style-type: none"> - ESO မှ နေ့စဉ် စောင့်ကြည့်ရန် နှင့် EMO သို့ အစီရင်ခံရန် 	အနည်းငယ်

သက်ရောက်မှု	လျော့ချရေးအစီအမံများ	သက်ရောက်မှု၏ သိသာထင်ရှားမှု	အကောင်အထည်ဖော် မည့်တာဝန်ခံ	လုပ်ငန်းစဉ် အချိန်ဇယား	ကြွင်းကျန် သက်ရောက်မှု
	<p>(က) ဆောက်လုပ်ရေးစခန်းများ တည်နေရာအတွက်ရေယာများ အသုံးပြုမှုကို အရှင်းလင်းဆုံးဖြစ်စေရန် တိုးမြှင့် ဆောင်ရွက်ခြင်း၊</p> <p>(ခ) လက်ရှိအထူးသဖြင့်ကြီးမားသောသစ်ပင်များကိုထိန်းသိမ်းရန်၊</p> <p>(ဂ) သင့်လျော်သောရေနှုတ်မြောင်းများ၊ ရေပေးဝေရေးနှင့် မိလ္လာစွန့်ပစ်ခြင်း နည်းလမ်းများဆောင်ရွက်ခြင်း၊</p> <p>(ဃ) ရေစီးဆင်းမှု၏ ၅ မီတာအတွင်း မည့်သည့်ဆောက်လုပ်ရေး လုပ်ငန်းကိုမှ ဆောင်ရွက်ခွင့်မပြုခြင်းဖြင့် နှင့် ရေစီးဆင်းမှု၏ မီတာ(၂၀) အတွင်းဆောက်လုပ်ရေးလုပ်ငန်းအားလုံးအား လျော့ချခြင်း၊</p> <p>ရှုခင်းနှင့် မြေဆီလွှာတိုက်စားခြင်း၊ နှုန်းပို့ချခြင်းအား ထိန်းချုပ်ခြင်း အလုပ်သမား တန်းလျားများ စခန်းတစ်ခုစီအတွက် အပင်စိုက်ပျိုးခြင်း လုပ်ငန်းများကို တည်ဆောက်အကောင်အထည်ဖော်ခြင်း၊</p> <p>ပြန်လည်ထူထောင်ရေးလုပ်ငန်း</p> <ul style="list-style-type: none"> - ဆောက်လုပ်ရေးလုပ်ပြီးသောအခါကန်ထရိုက်တာသည် အလုပ်သမား တန်းလျားများစခန်းကို ပိတ်သိမ်းခြင်းအား ဆောင်ရွက်ရာတွင် ဆောက်လုပ်ရေးမစတင်ခင် အခြေအနေတိုင်း သို့မဟုတ် ပိုမိုကောင်းမွန်သော အခြေအနေတွင်ထားရှိခြင်း၊ 				
<p>သဘာဝရေနှုတ်မြောင်း စနစ်</p>	<p>- GoM နှင့် အပြည်ပြည်ဆိုင်ရာဒီဇိုင်းနှင့် ဘေးကင်းလိုခြံရေး စံနှုန်းများကိုသေချာစွာ လိုက်နာဆောင်ရွက်ခြင်း၊</p>	<p>အလယ်အလတ်</p>	<p>စီမံကိန်းဆိုင်ရာ ပတ်ဝန်းကျင်စီမံခန့်ခွဲမှု အဖွဲ့ (EMO) နှင့် ကန်ထရိုက်တာ</p>	<p>- ESO မှ ကုမ္ပဏီ EHS မန်နေဂျာ (EMO)ထံ အနည်းဆုံး တစ်ပတ်လျှင် နှစ်ကြိမ်အစီရင်ခံခြင်း၊</p> <p>- EMO မှ ဌာနတွင်း လစဉ်</p>	<p>အနည်းငယ်</p>

EXECUTIVE SUMMARY

သက်ရောက်မှု	လျော့ချရေးအစီအမံများ	သက်ရောက်မှု၏ သိသာထင်ရှားမှု	အကောင်အထည်ဖော် မည့်တာဝန်ခံ	လုပ်ငန်းစဉ် အချိန်ဇယား	ကြွင်းကျန် သက်ရောက်မှု
				အစီရင်ခံစာပေးပို့ခြင်း၊	
မြေလွှာဖုံးအုပ်မှု	<ul style="list-style-type: none"> - GoM နှင့် အပြည်ပြည်ဆိုင်ရာဒီဇိုင်းနှင့် ဘေးကင်းလုံခြုံရေးစံနှုန်းများကိုသေချာစွာ လိုက်နာဆောင်ရွက်ခြင်း၊ - မြေဆီလွှာရေတိုက်စားခြင်းမှ ကာကွယ်ရန် သင့်လျော်သည့် အပင်များ စိုက်ပျိုးခြင်း၊ 	အလယ်အလတ်	စီမံကိန်းဆိုင်ရာ ပတ်ဝန်းကျင်စီမံခန့်ခွဲမှု အဖွဲ့ (EMO) နှင့် ကန်ထရိုက်တာ	<ul style="list-style-type: none"> - ESO မှ ကုမ္ပဏီ EHS မန်နေဂျာ (EMO)ထံ အနည်းဆုံး တစ်ပတ်လျှင် နှစ်ကြိမ်အစီရင်ခံခြင်း၊ - EMO မှ ဌာနတွင်း လစဉ် အစီရင်ခံစာပေးပို့ခြင်း၊ 	အနည်းငယ်
မြေဆီလွှာ တိုက်စားခြင်းနှင့် နှုန်းပိုချခြင်း	<ul style="list-style-type: none"> - GoM နှင့် အပြည်ပြည်ဆိုင်ရာဒီဇိုင်းနှင့် ဘေးကင်းလုံခြုံရေး စံနှုန်းများကိုသေချာစွာ လိုက်နာဆောင်ရွက်ခြင်း၊ - မြေဆီလွှာရေတိုက်စားခြင်းမှ ကာကွယ်ရန် သင့်လျော်သည့် အပင်များ စိုက်ပျိုးခြင်း၊ 	အလယ်အလတ်	စီမံကိန်းဆိုင်ရာ ပတ်ဝန်းကျင်စီမံခန့်ခွဲမှု အဖွဲ့ (EMO) နှင့် ကန်ထရိုက်တာ	<ul style="list-style-type: none"> - ESO မှ နေ့စဉ် စောင့်ကြည့်ရန် နှင့် EMO သို့ အစီရင်ခံရန် 	အနည်းငယ်
ယာယီရေလွှမ်းခြင်း	<ul style="list-style-type: none"> - GoM နှင့် အပြည်ပြည်ဆိုင်ရာဒီဇိုင်းနှင့် ဘေးကင်းလုံခြုံရေး စံနှုန်းများကိုသေချာစွာ လိုက်နာဆောင်ရွက်ခြင်း၊ - မြေဆီလွှာရေတိုက်စားခြင်းမှ ကာကွယ်ရန် သင့်လျော်သည့် အပင်များ စိုက်ပျိုးခြင်း၊ 	အနည်းငယ်	စီမံကိန်းဆိုင်ရာ ပတ်ဝန်းကျင်စီမံခန့်ခွဲမှု အဖွဲ့ (EMO) နှင့် ကန်ထရိုက်တာ	<ul style="list-style-type: none"> - ESO မှ နေ့စဉ် စောင့်ကြည့်ရန် နှင့် EMO သို့ အစီရင်ခံရန် 	အနည်းငယ်
ဇီဝဝန်းကျင်					
ဇီဝဒေဆိုင်ရာသက် ရောက်မှုများ (ရေနှင့်မြေအောက်ဇီဝ ဖြစ်စဉ်၊ ငါးလုပ်ငန်းနှင့်သဘာဝ ကျက်စားရာနေရာ)	<ul style="list-style-type: none"> - GoM နှင့် အပြည်ပြည်ဆိုင်ရာဒီဇိုင်းနှင့် ဘေးကင်းလုံခြုံရေး စံနှုန်းများကိုသေချာစွာ လိုက်နာဆောင်ရွက်ခြင်း၊ - မြစ်ချောင်းများသို့ ရေဆိုးများ စွန့်ထုတ်မှုမရှိစေရေးအား သေချာစွာ စစ်ဆေးခြင်း၊ - ဆီယိုဖိတ်မှုများရှိပါက ချက်ချင်းဆေးကြောသန့်စင်ခြင်း၊ - ဓာတ်အားခွဲရုံဆောင်ရွက်မှုနှင့်အခြားအဆောက်အဦများအခါ အားလျော်စွာစစ်ဆေးခြင်း၊ 	အနည်းငယ်	စီမံကိန်းဆိုင်ရာ ပတ်ဝန်းကျင်စီမံခန့်ခွဲမှု အဖွဲ့ (EMO) နှင့် ကန်ထရိုက်တာ	<ul style="list-style-type: none"> - ESO မှ ကုမ္ပဏီ EHS မန်နေဂျာ (EMO)ထံ အနည်းဆုံး တစ်ပတ်လျှင် နှစ်ကြိမ်အစီရင်ခံခြင်း၊ - EMO မှ ဌာနတွင်း လစဉ် အစီရင်ခံစာပေးပို့ခြင်း၊ (တိုင်ကြားမှုရှိပါက အချိန်နှင့် တပြေးညီ 	အနည်းငယ်

EXECUTIVE SUMMARY

သက်ရောက်မှု	လျော့ချရေးအစီအမံများ	သက်ရောက်မှု၏ သိသာထင်ရှားမှု	အကောင်အထည်ဖော် မည့်တာဝန်ခံ	လုပ်ငန်းစဉ် အချိန်ဇယား	ကြွင်းကျန် သက်ရောက်မှု
	<ul style="list-style-type: none"> - မည်သည့်ညစ်ညမ်းသောအရည် (ရေဆိုး)ကို မဆို ပြုပြင်စီရင်ပြီး မှသာ စွန့်ထုတ်ခြင်း၊ 			ဌာနတွင်း အစီရင်ခံခြင်း)	
လူမှုဝန်းကျင်					
သဘာဝသယံဇာတများ သုံးစွဲခွင့်အပေါ်သက် ရောက်မှုများ	<ul style="list-style-type: none"> - GoM နှင့် အပြည်ပြည်ဆိုင်ရာဒီဇိုင်းနှင့် ဘေးကင်းလိုခြံရံရေး စံနှုန်းများကိုသေချာစွာ လိုက်နာဆောင်ရွက်ခြင်း၊ ရှုခင်းနှင့် မြေဆီလွှာတိုက်စားခြင်း၊ နှုန်းပို့ချခြင်းအား ထိန်းချုပ်ခြင်း - အလုပ်သမား တန်းလျားများ စခန်းတစ်ခုစီအတွက် Landscaping လုပ်ငန်းများကို တည်ဆောက်အကောင်အထည်ဖော်ခြင်း၊ 	အနည်းငယ်	စီမံကိန်းဆိုင်ရာ ပတ်ဝန်းကျင်စီမံခန့်ခွဲမှု အဖွဲ့ (EMO) နှင့် ကန်ထရိုက်တာ	<ul style="list-style-type: none"> - ESO မှကုမ္ပဏီ EHS မန်နေဂျာ (EMO)ထံ အနည်းဆုံး တစ်ပတ်လျှင် နှစ်ကြိမ်အစီရင်ခံခြင်း၊ - EMO မှ ဌာနတွင်း လစဉ် အစီရင်ခံစာပေးပို့ခြင်း၊ (တိုင်ကြားမှုရှိပါက အချိန်နှင့် တပြေးညီ ဌာနတွင်း အစီရင်ခံခြင်း) 	အနည်းငယ်
စီမံကိန်းဆိုင်ရာ အသုံးအဆောင်များ ထိခိုက်သက်ရောက်မှု	<ul style="list-style-type: none"> - GoM နှင့် အပြည်ပြည်ဆိုင်ရာဒီဇိုင်းနှင့် ဘေးကင်းလိုခြံရံရေး စံနှုန်းများကိုသေချာစွာ လိုက်နာဆောင်ရွက်ခြင်း၊ ကန်ထရိုက်တာများစခန်းတည်နေရာနှင့်ဒီဇိုင်း (လိုအပ်လျှင်) - ဆောက်လုပ်ရေးစခန်းများ သို့မဟုတ် အခြားအတည်ပြုထားသော နေရာထိုင်ခင်းများအား စနစ်တကျ နေရာချထားခြင်း၊ - မိလ္လာစနစ်များ သည် GoM / World Bank ၏ လိုအပ်ချက်များနှင့် ကိုက်ညီစေရန် ဒီဇိုင်းပြုလုပ်ခြင်း၊ - စွန့်ပစ်ပစ္စည်းစုဆောင်းခြင်းနှင့်စီမံခန့်ခွဲမှုဆိုင်ရာအဆောက်အအုံများ ထားရှိခြင်း၊ - လိုခြံရံရေးနှင့်သာယာအဆင်ပြေမှုများအတွက်သင့်တော်သောအလင်း ရောင်ထားရှိခြင်း၊ - မီးဘေးကာကွယ်ရေးအပါအဝင်အရေးပေါ်ကာကွယ်ရေးကိရိယာများ 	အနည်းငယ်	စီမံကိန်းဆိုင်ရာ ပတ်ဝန်းကျင်စီမံခန့်ခွဲမှု အဖွဲ့ (EMO) နှင့် ကန်ထရိုက်တာ	<ul style="list-style-type: none"> - ESO မှကုမ္ပဏီ EHS မန်နေဂျာ (EMO)ထံ အနည်းဆုံး တစ်ပတ်လျှင် နှစ်ကြိမ်အစီရင်ခံခြင်း၊ - EMO မှ ဌာနတွင်း လစဉ် အစီရင်ခံစာပေးပို့ခြင်း၊ (တိုင်ကြားမှုရှိပါက အချိန်နှင့် တပြေးညီ ဌာနတွင်း အစီရင်ခံခြင်း) 	အနည်းငယ်

သက်ရောက်မှု	လျော့ချရေးအစီအမံများ	သက်ရောက်မှု၏ သိသာထင်ရှားမှု	အကောင်အထည်ဖော် မည့်တာဝန်ခံ	လုပ်ငန်းစဉ် အချိန်ဇယား	ကြွင်းကျန် သက်ရောက်မှု
	<p>ထားရှိခြင်း၊</p> <ul style="list-style-type: none"> - ဆောက်လုပ်ရေးကာလအတွင်း ယာယီတိုက်စားခြင်းနှင့် နှုန်းပို့ချမှု များထိန်းချုပ်ခြင်း၊ <p>Site layout plans ပြင်ဆင်ခြင်း-</p> <p>ဆောက်လုပ်ရေးလုပ်ငန်းမစတင်မီ site layout အစီအစဉ်ကို အောက်ပါအခြေခံများပေါ်တွင်အခြေခံပြီးဆောင်ရွက်ခြင်း၊</p> <ul style="list-style-type: none"> (က) ဆောက်လုပ်ရေးစခန်းများ တည်နေရာအတွက်ရေယာများ အသုံးပြုမှုကို အရှင်းလင်းဆုံးဖြစ်စေရန် တိုးမြှင့် ဆောင်ရွက်ခြင်း၊ (ခ) လက်ရှိ အထူးသဖြင့် ကြီးမားသောသစ်ပင်များကို ထိန်းသိမ်းခြင်း၊ (ဂ) သင့်လျော်သော ရေနုတ်မြောင်းများ၊ ရေပေးဝေရေးနှင့် မိလ္လာစွန့်ပစ်ခြင်း နည်းလမ်းများဆောင်ရွက်ခြင်း၊ (ဃ) ရေစီးဆင်းမှု၏ ၅ မီတာအတွင်း မည့်သည့်ဆောက်လုပ်ရေး လုပ်ငန်းကိုမှ ဆောင်ရွက်ခွင့်မပြုခြင်းနှင့် ရေစီးဆင်းမှု၏ မီတာ(၂၀) အတွင်းဆောက်လုပ်ရေးလုပ်ငန်းအားလုံးအား လျော့ချခြင်း၊ <p>ရောဂါထိန်းချုပ်ရေး၊ ကျန်းမာရေးနှင့်လုံခြုံရေး</p> <ul style="list-style-type: none"> - အလုပ်သမား တန်းလျားစခန်းတစ်ခုစီအတွက်ဆေးကုသမှု၊ သန့်ရှင်းရေးနှင့် ရောဂါကာကွယ်တားဆီးရေး လုပ်ငန်းများကိုအကောင်အထည်ဖော်ဆောင်ရွက်ခြင်း၊ - စခန်းများနှင့် sub-camps များတွင် ပိုးသတ်ဆေး အသုံးပြုမှုကို ဆောင်ရွက်ခြင်း၊ - ဆောက်လုပ်ရေးစခန်းများတွင် ထုတ်လုပ်သော စွန့်ပစ်ပစ္စည်း 				

သက်ရောက်မှု	လျော့ချရေးအစီအမံများ	သက်ရောက်မှု၏ သိသာထင်ရှားမှု	အကောင်အထည်ဖော် မည့်တာဝန်ခံ	လုပ်ငန်းစဉ် အချိန်ဇယား	ကြွင်းကျန် သက်ရောက်မှု
	<p>များကိုစီမံခန့်ခွဲခြင်း၊</p> <ul style="list-style-type: none"> - ဆောက်လုပ်ရေးလုပ်သားများကို စခန်းနှင့်သက်ဆိုင်သော ကျန်းမာရေးနှင့်ဘေးကင်းရေးဆိုင်ရာ သင်တန်းများပို့ချ ပေးခြင်း၊ <p>Camp Access</p> <ul style="list-style-type: none"> - ဆောက်လုပ်ရေးစခန်းများသို့ ဝင်ရောက်ခြင်းကို စီမံကိန်းရေယာ လုံခြုံရေးအစီအစဉ်၏ လိုအပ်ချက်များ နှင့်အညီစီမံခန့်ခွဲခြင်း၊ <p>သောက်သုံးရေရရှိရေး</p> <ul style="list-style-type: none"> - သောက်သုံးရေသုံး ကိရိယာများအားလုံးသည် GoM / WB စံနှုန်းများနှင့်အညီ ဒီဇိုင်းပြုလုပ်ဆောင်ရွက်ခြင်း၊ <p>စခန်းစည်းမျဉ်းစည်းကမ်းများ</p> <ul style="list-style-type: none"> - စခန်းများနှင့် သက်ဆိုင်သောစည်းမျဉ်းစည်းကမ်းများကို ချမှတ်ဆောင်ရွက်ရန်၊ စည်းမျဉ်းစည်းကမ်းများနှင့် ပတ်သက်၍ သတင်းအချက်အလက်နှင့်သင်တန်းများပေးခြင်း၊ - စခန်းစည်းမျဉ်းများနှင့်စည်းမျဉ်းများနှင့် ပတ်သက်၍ ထင်ရှားစွာ ပြသထားခြင်း၊ <p>ရှုခင်းနှင့် မြေဆီလွှာတိုက်စားခြင်း၊ နှုန်းပို့ချခြင်းအား ထိန်းချုပ်ခြင်း</p> <ul style="list-style-type: none"> - အလုပ်သမား တန်းလျားများ စခန်းတစ်ခုစီအတွက် Landscaping လုပ်ငန်းများကို တည်ဆောက် အကောင်အထည်ဖော်ခြင်း၊ <p>ပြန်လည်ထူထောင်ရေးလုပ်ငန်း</p> <ul style="list-style-type: none"> - ဆောက်လုပ်ရေးလုပ်ပြီးသောအခါကန်ထရိုက်တာသည် အလုပ်သမား တန်းလျားများစခန်းကို ပိတ်သိမ်းခြင်းအား 				

သက်ရောက်မှု	လျော့ချရေးအစီအမံများ	သက်ရောက်မှု၏ သိသာထင်ရှားမှု	အကောင်အထည်ဖော် မည့်တာဝန်ခံ	လုပ်ငန်းစဉ် အချိန်ဇယား	ကြွင်းကျန် သက်ရောက်မှု
<p>ပြည်သူနှင့်အလုပ်သမားကျန်းမာရေးနှင့်လုံခြုံမှု</p>	<p>ဆောင်ရွက်ရာတွင် ဆောက်လုပ်ရေးမစတင်ခင် အခြေအနေတိုင်း သို့မဟုတ် ပိုမိုကောင်းမွန်သော အခြေအနေတွင်ထားရှိခြင်း၊</p> <ul style="list-style-type: none"> - GoM နှင့် အပြည်ပြည်ဆိုင်ရာဒီဇိုင်းနှင့် ဘေးကင်းလိုခြံရံရေး စံနှုန်းများကိုသေချာစွာ လိုက်နာဆောင်ရွက်ရန်၊ - သယ်ယူပို့ဆောင်ရေးအတွက် ကောင်းမွန်စွာ ဒီဇိုင်းရေးဆွဲရန်နှင့် ဖုန်ထူခြင်းများကာကွယ်ရန် ရေဖျန်းခြင်း၊ - မြေဆီလွှာရေတိုက်စားခြင်းမှ ကာကွယ်ရန် သင့်လျော်သည့် အပင်များ စိုက်ပျိုးခြင်း <p>ကန်ထရိုက်တာများစခန်းတည်နေရာနှင့်ဒီဇိုင်း (လိုအပ်လျှင်)</p> <ul style="list-style-type: none"> - ဆောက်လုပ်ရေးစခန်းများ သို့မဟုတ် အခြားအတည်ပြုထားသော နေရာထိုင်ခင်းများအား စနစ်တကျ နေရာချထားခြင်း၊ - မိလ္လာစနစ်များ သည် GoM / World Bank ၏ လိုအပ်ချက်များနှင့် ကိုက်ညီစေရန် ဒီဇိုင်းပြုလုပ်ထားခြင်း၊ - စွန့်ပစ်ပစ္စည်းစုဆောင်းခြင်းနှင့် စီမံခန့်ခွဲမှုဆိုင်ရာ အဆောက်အအုံများ ထားရှိခြင်း၊ - လုံခြုံရေးနှင့်သာယာအဆင်ပြေမှုများအတွက် သင့်တော်သော အလင်းရောင်ထားရှိခြင်း၊ - မီးဘေးကာကွယ်ရေးအပါအဝင်အရေးပေါ်ကာကွယ်ရေးကိရိယာများ ထားရှိခြင်း၊ - ဆောက်လုပ်ရေးကာလအတွင်း ယာယီတိုက်စားခြင်းနှင့် နှုန်းပို့ချမှုများထိန်းချုပ်ခြင်း၊ <p>Site layout plans ပြင်ဆင်ခြင်း-</p> <p>ဆောက်လုပ်ရေးလုပ်ငန်းမစတင်မီ site layout အစီအစဉ်ကို အောက်ပါအခြေခံများပေါ်တွင်အခြေခံပြီးဆောင်ရွက်ခြင်း၊</p>	<p>အနည်းငယ်</p>	<p>စီမံကိန်းဆိုင်ရာ ပတ်ဝန်းကျင်စီမံခန့်ခွဲမှု အဖွဲ့ (EMO) နှင့် ကန်ထရိုက်တာ</p>	<ul style="list-style-type: none"> - ESO မှ နေ့စဉ် စောင့်ကြည့်ရန် နှင့် တိုင်ကြားမှုရှိပါက EMO သို့ အစီရင်ခံရန် 	<p>အနည်းငယ်</p>

သက်ရောက်မှု	လျော့ချရေးအစီအမံများ	သက်ရောက်မှု၏ သိသာထင်ရှားမှု	အကောင်အထည်ဖော် မည့်တာဝန်ခံ	လုပ်ငန်းစဉ် အချိန်ဇယား	ကြွင်းကျန် သက်ရောက်မှု
	<p>(က) ဆောက်လုပ်ရေးစခန်းများ တည်နေရာအတွက်ဧရိယာများ အသုံးပြုမှုကို အရှင်းလင်းဆုံးဖြတ်စေရန် တိုးမြှင့် ဆောင်ရွက်ခြင်း၊</p> <p>(ခ) လက်ရှိအထူးသဖြင့် ကြီးမားသောသစ်ပင်များကို ထိန်းသိမ်းခြင်း၊</p> <p>(ဂ) သင့်လျော်သောရေနှုတ်မြောင်းများ၊ ရေပေးဝေရေးနှင့် မိလ္လာစွန့်ပစ်ခြင်း နည်းလမ်းများဆောင်ရွက်ခြင်း၊</p> <p>(ဃ) ရေစီးဆင်းမှု၏ ၅ မီတာအတွင်း မည့်သည့်ဆောက်လုပ်ရေး လုပ်ငန်းကိုမှ ဆောင်ရွက်ခွင့်မပြုခြင်းဖြင့် နှင့် ရေစီးဆင်းမှု၏ မီတာ(၂၀) အတွင်းဆောက်လုပ်ရေးလုပ်ငန်းအားလုံးအား လျော့ချခြင်း၊</p> <p>ရောဂါထိန်းချုပ်ရေး၊ ကျန်းမာရေးနှင့်လုံခြုံရေး</p> <ul style="list-style-type: none"> - အလုပ်သမား တန်းလျားစခန်းတစ်ခုစီအတွက်ဆေးကုသမှု၊ သန့်ရှင်းရေးနှင့် ရောဂါကာကွယ်တားဆီးရေး လုပ်ငန်းများကို အကောင်အထည်ဖော်ဆောင်ရွက်ခြင်း၊ - စခန်းများနှင့် sub-camps များတွင် ပိုးသတ်ဆေး အသုံးပြုမှုကို ဆောင်ရွက်ခြင်း၊ - ဆောက်လုပ်ရေးစခန်းများတွင် ထုတ်လုပ်သော စွန့်ပစ်ပစ္စည်းများကိုစီမံခန့်ခွဲခြင်း၊ - ဆောက်လုပ်ရေးလုပ်သားများကို စခန်းနှင့်သက်ဆိုင်သော ကျန်းမာရေးနှင့်ဘေးကင်းရေးဆိုင်ရာ သင်တန်းများပို့ချပေးခြင်း၊ <p>Camp Access</p> <ul style="list-style-type: none"> - ဆောက်လုပ်ရေးစခန်းများသို့ဝင်ရောက်ခြင်းကိုစီမံကိန်းဧရိယာ လုံခြုံရေးအစီအစဉ်၏လိုအပ်ချက်များနှင့်အညီစီမံခန့်ခွဲခြင်း၊ 				

သက်ရောက်မှု	လျော့ချရေးအစီအမံများ	သက်ရောက်မှု၏ သိသာထင်ရှားမှု	အကောင်အထည်ဖော် မည့်တာဝန်ခံ	လုပ်ငန်းစဉ် အချိန်ဇယား	ကြွင်းကျန် သက်ရောက်မှု
	<p>သောက်သုံးရေရရှိရေး</p> <ul style="list-style-type: none"> - သောက်သုံးရေသုံးကိရိယာများအားလုံးသည် GoM / WB စံနှုန်းများနှင့်အညီဒီဇိုင်းပြုလုပ်ဆောင်ရွက်ခြင်း၊ <p>စခန်းစည်းမျဉ်းစည်းကမ်းများ</p> <ul style="list-style-type: none"> - စခန်းများနှင့် သက်ဆိုင်သောစည်းမျဉ်းစည်းကမ်းများကို ချမှတ်ဆောင်ရွက်ရန်၊ စည်းမျဉ်းစည်းကမ်းများနှင့် ပတ်သက်၍ သတင်းအချက်အလက်နှင့်သင်တန်းများပေးခြင်း၊ - စခန်းစည်းမျဉ်းများနှင့်စည်းမျဉ်းများနှင့် ပတ်သက်၍ ထင်ရှားစွာ ပြသထားခြင်း၊ <p>ရှုခင်းနှင့် မြေဆီလွှာတိုက်စားခြင်း၊ နှုန်းပို့ချခြင်းအား ထိန်းချုပ်ခြင်း</p> <p>အလုပ်သမား တန်းလျားများ စခန်းတစ်ခုစီအတွက် ဥယျာဉ်ခြံ လုပ်ငန်းများကို တည်ဆောက်အကောင်အထည်ဖော်ခြင်း၊</p> <p>ပြန်လည်ထူထောင်ရေးလုပ်ငန်း</p> <ul style="list-style-type: none"> - ဆောက်လုပ်ရေးလုပ်ငန်းသောအခါ ကန်ထရိုက်တာသည် အလုပ်သမား တန်းလျားများစခန်းကို ပိတ်သိမ်းခြင်းအား ဆောင်ရွက်ရာတွင် ဆောက်လုပ်ရေးမစတင်ခင် အခြေအနေတိုင်း သို့မဟုတ် ပိုမိုကောင်းမွန်သော အခြေအနေတွင်ထားရှိခြင်း၊ 				
ယာဉ်အသွားအလာ	<ul style="list-style-type: none"> - ယာဉ်ကြောပိတ်ဆို့မှုကိုအနည်းဆုံးဖြစ်စေရန် အဆိုပြုစီမံကိန်း အစီအစဉ်တွင်ယာဉ်ကြောများ တိုးတက်မှုနှင့်လမ်းကြောင်း ပြောင်းလဲမှုအားဆောင်ရွက်ခြင်း၊ 	အနည်းငယ်	စီမံကိန်းဆိုင်ရာ ပတ်ဝန်းကျင်စီမံခန့်ခွဲမှု အဖွဲ့ (EMO) နှင့် ကန်ထရိုက်တာ	<ul style="list-style-type: none"> - ESO မှ ကုမ္ပဏီ EHS မန်နေဂျာ (EMO)ထံ အနည်းဆုံး တစ်ပတ်လျှင် နှစ်ကြိမ်အစီရင်ခံခြင်း၊ - EMO မှ ဌာနတွင်း လစဉ် အစီရင်ခံစာပေးပို့ခြင်း၊ 	အနည်းငယ်

EXECUTIVE SUMMARY

သက်ရောက်မှု	လျော့ချရေးအစီအမံများ	သက်ရောက်မှု၏ သိသာထင်ရှားမှု	အကောင်အထည်ဖော် မည့်တာဝန်ခံ	လုပ်ငန်းစဉ် အချိန်ဇယား	ကြွင်းကျန် သက်ရောက်မှု
				(တိုင်ကြားမှုရှိပါက အချိန်နှင့် တပြေးညီ ဌာနတွင်း အစီရင်ခံခြင်း)	
အလုပ်သမားဝင်ငွေနှင့် အသက်မွေး ဝမ်းကျောင်း အခွင့်အလမ်းများ	<ul style="list-style-type: none"> - အဆိုပြုစီမံကိန်း၏အခြေခံအဆောက်အအုံများအကောင်အထည်ဖော်ခြင်းဖြင့် စီမံကိန်းဧရိယာ အနီးတွင် အစားအစာများ ရောင်းချခြင်းနှင့် ကုန်ပစ္စည်းသိုလှောင်ရောင်းချခြင်းကြောင့် ဒေသခံ များ၏ ဝင်ငွေအခွင့်အလမ်းများ တိုးတက်ကောင်းမွန်လာသဖြင့် လူနေမှုအဆင့်အတန်းများ တိုးတက်မြင့်မားစေခြင်း၊ 	အပြုသဘော သက်ရောက်မှု	စီမံကိန်းဆိုင်ရာ ပတ်ဝန်းကျင်စီမံခန့်ခွဲမှု အဖွဲ့ (EMO) နှင့် ကန်ထရိုက်တာ	<ul style="list-style-type: none"> - ESO မှ ကုမ္ပဏီ EHS မန်နေဂျာ (EMO)ထံ အနည်းဆုံး တစ်ပတ်လျှင် နှစ်ကြိမ်အစီရင်ခံခြင်း၊ - EMO မှ ဌာနတွင်း လစဉ် အစီရင်ခံစာပေးပို့ခြင်း၊ (တိုင်ကြားမှုရှိပါက အချိန်နှင့် တပြေးညီ ဌာနတွင်း အစီရင်ခံခြင်း) 	
ပြည်သူပိုင်အဆောက် အအုံနှင့်ရပ်ရွာရှိ အရင်းအမြစ်များ	<ul style="list-style-type: none"> - ရပ်ရွာဝန်းကျင်နှင့် စီမံကိန်းဧရိယာ ပတ်သက်ဆက်နွယ်မှုများ တိုးချဲ့ခြင်းအား သေချာစွာ စဉ်းစားဆုံးဖြတ်ခွင့်ပြုခြင်း၊ - အနီးအနားရှိအဆောက်အအုံများနှင့်လမ်းအခြေခံအဆောက်အအုံ များကိုစောင့်ကြပ်ကြည့်ရှုစီမံခန့်ခွဲခြင်း၊ 	အနည်းငယ်	စီမံကိန်းဆိုင်ရာ ပတ်ဝန်းကျင်စီမံခန့်ခွဲမှု အဖွဲ့ (EMO) နှင့် ကန်ထရိုက်တာ	<ul style="list-style-type: none"> - ESO မှ ကုမ္ပဏီ EHS မန်နေဂျာ (EMO)ထံ အနည်းဆုံး တစ်ပတ်လျှင် နှစ်ကြိမ်အစီရင်ခံခြင်း၊ - EMO မှ ဌာနတွင်း လစဉ် အစီရင်ခံစာပေးပို့ခြင်း၊ (တိုင်ကြားမှုရှိပါက အချိန်နှင့် တပြေးညီ ဌာနတွင်း အစီရင်ခံခြင်း) 	အနည်းငယ်
တပ်ဆင်သည့်အဆင့်					
ရုပ်ပတ်ဝန်းကျင်					

EXECUTIVE SUMMARY

သက်ရောက်မှု	လျော့ချရေးအစီအမံများ	သက်ရောက်မှု၏ သိသာထင်ရှားမှု	အကောင်အထည်ဖော် မည့်တာဝန်ခံ	လုပ်ငန်းစဉ် အချိန်ဇယား	ကြွင်းကျန် သက်ရောက်မှု
ဆူညံသံနှင့်တုန်ခါမှု	<ul style="list-style-type: none"> - ခေတ်နှင့်အညီ ဆောက်လုပ်ရေးစက် ပစ္စည်းအသစ် များကို အသုံးပြုခြင်း၊ - ဆောက်လုပ်ရေးစက်ပစ္စည်းများကိုပုံမှန်ထိန်းသိမ်းခြင်း၊ - ယာဉ်အမြန်နှုန်းအားကန့်သတ်ခြင်း၊ - ကုန်တင်ကားသည်လူနေအိမ်များကိုဖြတ်ကျော်သည့်အခါ သတ်မှတ်ထားသောမော်တော်ယာဉ်အလေးချိန်ကိုအသုံးပြုခြင်း၊ - လမ်းမျက်နှာပြင်ကိုအပြည့်အဝ ညီညာစေရန်ပြုပြင်ခြင်း၊ 	အလယ်အလတ်	စီမံကိန်းဆိုင်ရာ ပတ်ဝန်းကျင်စီမံခန့်ခွဲမှု အဖွဲ့ (EMO) နှင့် ကန်ထရိုက်တာ	- ESO မှ နေ့စဉ် စောင့်ကြည့်ရန် နှင့် EMO သို့ အစီရင်ခံရန်	အနည်းငယ်
လေအရည်အသွေး	<ul style="list-style-type: none"> - ခေတ်နှင့်အညီ တပ်ဆင်ရေးစက် ပစ္စည်းအသစ် များကိုအသုံးပြုခြင်း၊ - တပ်ဆင်ရေးစက်ပစ္စည်းများကိုပုံမှန်ထိန်းသိမ်းခြင်း၊ - ယာဉ်အမြန်နှုန်းအားကန့်သတ်ခြင်း၊ - တူးထားသောမြေဆီလွှာကိုစီမံခန့်ခွဲခြင်း၊ - ကောင်းမွန်သောတပ်ဆင်ရေးပစ္စည်းများ အားအသုံးပြုရန်၊ စီမံခန့်ခွဲခြင်း၊ - သယ်ယူပို့ဆောင်သောထရပ်ကားများအားလုံးဖုံးအုပ်ထားခြင်း၊ - အစိုင်အခဲစွန့်ပစ်ပစ္စည်းနှင့်မြေဆီလွှာများအား အချိန်နှင့်တပြေးညီ စီမံခန့်ခွဲခြင်း၊ - လမ်းမျက်နှာပြင်ကိုအပြည့်အဝ ညီညာစေရန်ပြုပြင်ခြင်း၊ - တပ်ဆင်သည့်နေရာများကိုသန့်ရှင်းသပ်ရပ်စွာထားခြင်း၊ - ဘေးကင်းရေးနှင့် အရေးပေါ်တုံ့ပြန်မှုဆိုင်ရာ ပစ္စည်းကိရိယာများ အဆင်သင့်ထားရှိခြင်း၊ 	အလယ်အလတ်	စီမံကိန်းဆိုင်ရာ ပတ်ဝန်းကျင်စီမံခန့်ခွဲမှု အဖွဲ့ (EMO) နှင့် ကန်ထရိုက်တာ	- ESO မှ နေ့စဉ် စောင့်ကြည့်ရန် နှင့် EMO သို့ အစီရင်ခံရန်	အနည်းငယ်
ရေအရည်အသွေး (မြေပေါ်နှင့် မြေအောက်ရေ)	<ul style="list-style-type: none"> - ခေတ်နှင့်အညီ တပ်ဆင်ရေးစက် ပစ္စည်းအသစ် များကိုအသုံးပြုခြင်း၊ - တပ်ဆင်ရေး စက်ပစ္စည်းများကိုပုံမှန်ထိန်းသိမ်းခြင်း၊ - အမှိုက်ပုံးကိုတပ်ဆင်ပြီး တပ်ဆင်စဉ်ကာလအတွင်း ထုတ်လုပ်သော အစိုင်အခဲစွန့်ပစ်ပစ္စည်းများကိုအမျိုးအစားခွဲခြား စွန့်ပစ်ခြင်း၊ 	အနည်းငယ်	စီမံကိန်းဆိုင်ရာ ပတ်ဝန်းကျင်စီမံခန့်ခွဲမှု အဖွဲ့ (EMO) နှင့် ကန်ထရိုက်တာ	- ESO မှ နေ့စဉ် စောင့်ကြည့်ရန် နှင့် EMO သို့ အစီရင်ခံရန်	အနည်းငယ်

EXECUTIVE SUMMARY

သက်ရောက်မှု	လျော့ချရေးအစီအမံများ	သက်ရောက်မှု၏ သိသာထင်ရှားမှု	အကောင်အထည်ဖော် မည့်တာဝန်ခံ	လုပ်ငန်းစဉ် အချိန်ဇယား	ကြွင်းကျန် သက်ရောက်မှု
	<ul style="list-style-type: none"> - လောင်စာဆီများ၊ ဓာတုပစ္စည်းများအားလုံးကို ရေမျက်နှာပြင် အရင်းအမြစ်များနှင့် ဝေးကွာသော နေရာတွင်သိုလှောင်ထားခြင်း၊ ဖုံးအုပ်ထားခြင်း၊ - အလုပ်သမားများကို သင့်လျော်သောစွန့်ပစ်ပစ္စည်းစွန့်ပစ်ခြင်း အလေ့အကျင့်ကောင်းများပို့ချခြင်း၊ - ဆီယိုဖိတ်မှုများရှိပါက ချက်ချင်းဆေးကြောသန့်စင်ခြင်း၊ - လက်ရှိရေနုတ်မြောင်းများ၏ ပုံမှန်လည်ပတ်မှု အခြေအနေကို ပုံမှန်ထိန်းသိမ်းခြင်း၊ - တပ်ဆင်သည့်နေရာများကိုသန့်ရှင်းသပ်ရပ်စွာထားခြင်း၊ - ဘေးကင်းရေးနှင့်အရေးပေါ်တုံ့ပြန်မှုဆိုင်ရာပစ္စည်းကိရိယာများ ထောက်ပံ့ခြင်း၊ 				
ယာယီရေလွှမ်းခြင်း	<ul style="list-style-type: none"> - မုန်တိုင်းကြောင့် ယာယီရေလွှမ်းခြင်းရှိပါက ယာယီကျင်းများကို အသုံးပြုခြင်း၊ - ရေလွှမ်းခံရလျှင် ရေနုတ်မြောင်းမှ ရေကိုစုပ်ရန် အကာအရံနှင့် ရေစုပ်စက်ကိုတပ်ဆင်ထားခြင်း၊ - လက်ရှိရေနုတ်မြောင်းများ၏ ပုံမှန်စီးဆင်းမှု အခြေအနေကို ထိန်းသိမ်းခြင်း၊ 	အနည်းငယ်	စီမံကိန်းဆိုင်ရာ ပတ်ဝန်းကျင်စီမံခန့်ခွဲမှု အဖွဲ့ (EMO) နှင့် ကန်ထရိုက်တာ	- ESO မှ နေ့စဉ် စောင့်ကြည့်ရန် နှင့် EMO သို့ အစီရင်ခံရန်	အနည်းငယ်
ဇီဝစနစ်ကျင့်					
ဇီဝဗေဒဆိုင်ရာ သက်ရောက်မှုများ (ရေနှင့်မြေအောက်ဇီဝ ဖြစ်စဉ်၊ ငါးလုပ်ငန်းနှင့် သဘာဝကျက်စားရာ နေရာ)	<ul style="list-style-type: none"> - လောင်စာဆီများ၊ ဓာတုပစ္စည်းများအားလုံးကို ရေမျက်နှာပြင် အရင်းအမြစ်များနှင့် ဝေးကွာသော နေရာတွင်သိုလှောင်ထားခြင်း၊ ဖုံးအုပ်ထားခြင်း၊ - ဆီယိုဖိတ်မှုများရှိပါက ချက်ချင်းဆေးကြောသန့်စင်ခြင်း၊ 	အနည်းငယ်	စီမံကိန်းဆိုင်ရာ ပတ်ဝန်းကျင်စီမံခန့်ခွဲမှု အဖွဲ့ (EMO) နှင့် ကန်ထရိုက်တာ	<ul style="list-style-type: none"> - ESO မှ ကုမ္ပဏီ EHS မန်နေဂျာ (EMO)ထံ အနည်းဆုံး တစ်ပတ်လျှင် နှစ်ကြိမ်အစီရင်ခံခြင်း၊ - EMO မှ ဌာနတွင်း လစဉ် အစီရင်ခံစာပေးပို့ခြင်း၊ 	အနည်းငယ်

EXECUTIVE SUMMARY

သက်ရောက်မှု	လျော့ချရေးအစီအမံများ	သက်ရောက်မှု၏ သိသာထင်ရှားမှု	အကောင်အထည်ဖော် မည့်တာဝန်ခံ	လုပ်ငန်းစဉ် အချိန်ဇယား	ကြွင်းကျန် သက်ရောက်မှု
(တိုင်ကြားမှုရှိပါက အချိန်နှင့် တပြေးညီ ဌာနတွင်း အစီရင်ခံခြင်း)					
လူမှုဝန်းကျင်					
သဘာဝသယံဇာတများ သုံးစွဲခွင့်အပေါ်သက် ရောက်မှုများ	<ul style="list-style-type: none"> - ကိရိယာများ သယ်ဆောင်မည့် အချိန်နှင့် တပ်ဆင်မည့်အချိန်ကို ပတ်ဝန်းကျင်သို့ အကြောင်းကြားခြင်း၊ 	အနည်းငယ်	စီမံကိန်းဆိုင်ရာ ပတ်ဝန်းကျင်စီမံခန့်ခွဲမှု အဖွဲ့ (EMO) နှင့် ကန်ထရိုက်တာ	<ul style="list-style-type: none"> - ESO မှ ကုမ္ပဏီ EHS မန်နေဂျာ (EMO)ထံ အနည်းဆုံး တစ်ပတ်လျှင် နှစ်ကြိမ်အစီရင်ခံခြင်း၊ - EMO မှ ဌာနတွင်း လစဉ် အစီရင်ခံစာပေးပို့ခြင်း၊ (တိုင်ကြားမှုရှိပါက အချိန်နှင့် တပြေးညီ ဌာနတွင်း အစီရင်ခံခြင်း) 	အနည်းငယ်
စီမံကိန်းဆိုင်ရာ အသုံးအဆောင်များ ထိခိုက်သက်ရောက်မှု	<ul style="list-style-type: none"> - ကိရိယာများ သယ်ဆောင်မည့် အချိန်နှင့် တပ်ဆင်မည့်အချိန်ကို ပတ်ဝန်းကျင်သို့ အကြောင်းကြားခြင်း၊ - ရှိပြီးသား စီမံကိန်း အစိတ်အပိုင်းများ၏ ပုံမှန်လည်ပတ်မှု သေချာစေရေး စိစစ်ခြင်း၊ - မြေအောက်အဆောက်အအုံ၏ တည်နေရာကို အမှတ်သားပြုခြင်း၊ - မိလ္လာပိုက်လိုင်းများကို ရေပေးဝေရေးပိုက်လိုင်း အောက်တွင်ထားရှိခြင်း၊ 	အနည်းငယ်	စီမံကိန်းဆိုင်ရာ ပတ်ဝန်းကျင်စီမံခန့်ခွဲမှု အဖွဲ့ (EMO) နှင့် ကန်ထရိုက်တာ	<ul style="list-style-type: none"> - ESO မှ ကုမ္ပဏီ EHS မန်နေဂျာ (EMO)ထံ အနည်းဆုံး တစ်ပတ်လျှင် နှစ်ကြိမ်အစီရင်ခံခြင်း၊ - EMO မှ ဌာနတွင်း လစဉ် အစီရင်ခံစာပေးပို့ခြင်း၊ (တိုင်ကြားမှုရှိပါက အချိန်နှင့် တပြေးညီ ဌာနတွင်း အစီရင်ခံခြင်း) 	အနည်းငယ်

EXECUTIVE SUMMARY

သက်ရောက်မှု	လျော့ချရေးအစီအမံများ	သက်ရောက်မှု၏ သိသာထင်ရှားမှု	အကောင်အထည်ဖော် မည့်တာဝန်ခံ	လုပ်ငန်းစဉ် အချိန်ဇယား	ကြွင်းကျန် သက်ရောက်မှု
ပြည်သူနှင့် အလုပ်သမား ကျန်းမာရေးနှင့်လုံခြုံမှု	<ul style="list-style-type: none"> - ပတ်ဝန်းကျင်အပေါ်လူထု၏ အသိအမြင် မြှင့်တင်မှုကို ဆောင်ရွက်ခြင်း၊ - လူထုဘေးကင်းရေး စောင့်ကြည့်မှုအား ဆောင်ရွက်ခြင်း၊ - စက်ရုံလည်ပတ်မှုနှင့် အခြားအဆောက်အအုံများကို ပုံမှန် စစ်ဆေးခြင်း၊ - ပုဂ္ဂလိက/အများပိုင်ပစ္စည်းများကို ဝင်ရောက်စွက်ဖက်ခြင်း မရှိစေရေး စစ်ဆေးခြင်း၊ - အရေးပေါ်တုံ့ပြန်မှု အစီအစဉ်ကို သေချာအောင်လုပ်ဆောင်ခြင်း၊ - ကျန်းမာရေးနှင့်အန္တရာယ်ကင်းရှင်းရေး အစီအစဉ်များကို အကောင်အထည်ဖော် ဆောင်ရွက်ခြင်း၊ - မြေဖိုခြင်း သို့မဟုတ် အစိုင်အခဲစွန့်ပစ်ပစ္စည်းများကို သင့်လျော်စွာ စွန့်ပစ်ခြင်း၊ - လျှပ်စစ်ဓာတ်အားပြတ်လပ်မှုကဲ့သို့ အန္တရာယ်ရှိနိုင်သော ပစ္စည်းကိရိယာများနှင့် အများပြည်သူများ ထိတွေ့ ဆက်သွယ်မှုကို တားဆီးရန် ဆိုင်းဘုတ်များ၊ အတားအဆီးများ (ဥပမာတံခါးများသော့ခတ်ခြင်း၊ ဂိတ်တံခါးများအသုံးပြုခြင်း၊ ဂီယာတာဝါတိုင်များပတ်ဝန်းကျင်တွင် သံမဏိတိုင်များ အသုံးပြုခြင်း) နှင့်ပညာရေး / လူထုထိတွေ့မှုများဆောင်ရွက်ခြင်း၊ 	အနည်းငယ်	စီမံကိန်းဆိုင်ရာ ပတ်ဝန်းကျင်စီမံခန့်ခွဲမှု အဖွဲ့ (EMO) နှင့် ကန်ထရိုက်တာ	<ul style="list-style-type: none"> - ESO မှကုမ္ပဏီ EHS မန်နေဂျာ (EMO)ထံ အနည်းဆုံး တစ်ပတ်လျှင် နှစ်ကြိမ်အစီရင်ခံခြင်း၊ - EMO မှ ဌာနတွင်း လစဉ် အစီရင်ခံစာပေးပို့ခြင်း၊ (တိုင်ကြားမှုရှိပါက အချိန်နှင့် တပြေးညီ ဌာနတွင်း အစီရင်ခံခြင်း) 	အနည်းငယ်
ယာဉ်အသွားအလာ	<ul style="list-style-type: none"> - ယာဉ်ကြောပိတ်ဆို့မှုကိုအနည်းဆုံးဖြစ်စေရန် အဆိုပြုစီမံကိန်း အစီအစဉ်တွင်ယာဉ်ကြောများ တိုးတက်မှုနှင့် လမ်းကြောင်း ပြောင်းလဲမှုအားဆောင်ရွက်ခြင်း၊ 	အနည်းငယ်	စီမံကိန်းဆိုင်ရာ ပတ်ဝန်းကျင်စီမံခန့်ခွဲမှု အဖွဲ့ (EMO) နှင့် ကန်ထရိုက်တာ	<ul style="list-style-type: none"> - ESO မှကုမ္ပဏီ EHS မန်နေဂျာ (EMO)ထံ အနည်းဆုံး တစ်ပတ်လျှင် နှစ်ကြိမ်အစီရင်ခံခြင်း၊ - EMO မှ ဌာနတွင်း လစဉ် အစီရင်ခံစာပေးပို့ခြင်း၊ 	အနည်းငယ်

EXECUTIVE SUMMARY

သက်ရောက်မှု	လျော့ချရေးအစီအမံများ	သက်ရောက်မှု၏ သိသာထင်ရှားမှု	အကောင်အထည်ဖော် မည့်တာဝန်ခံ	လုပ်ငန်းစဉ် အချိန်ဇယား	ကြွင်းကျန် သက်ရောက်မှု
				(တိုင်ကြားမှုရှိပါက အချိန်နှင့် တပြေးညီ ဌာနတွင်း အစီရင်ခံခြင်း)	
အလုပ်သမားဝင်ငွေနှင့် အသက်မွေး ဝမ်းကျောင်း အခွင့်အလမ်းများ	<ul style="list-style-type: none"> - အဆိုပြုစီမံကိန်း၏ အခြေခံအဆောက်အအုံများ အကောင်အထည်ဖော်ခြင်းဖြင့် စီမံကိန်းဧရိယာ အနီးတွင် အစားအစာများ ရောင်းချခြင်းနှင့် ကုန်ပစ္စည်းသိုလှောင်ရောင်းချခြင်းကြောင့် ဒေသခံများ၏ ဝင်ငွေအခွင့်အလမ်းများ တိုးတက်ကောင်းမွန်လာသဖြင့် လူနေမှုအဆင့်အတန်းများ တိုးတက်မြင့်မားစေခြင်း၊ 	အပြုသဘော သက်ရောက်မှု	စီမံကိန်းဆိုင်ရာ ပတ်ဝန်းကျင်စီမံခန့်ခွဲမှု အဖွဲ့ (EMO) နှင့် ကန်ထရိုက်တာ	<ul style="list-style-type: none"> - ESO မှ ကုမ္ပဏီ EHS မန်နေဂျာ (EMO)ထံ အနည်းဆုံး တစ်ပတ်လျှင် နှစ်ကြိမ်အစီရင်ခံခြင်း၊ - EMO မှ ဌာနတွင်း လစဉ် အစီရင်ခံစာပေးပို့ခြင်း၊ (တိုင်ကြားမှုရှိပါက အချိန်နှင့် တပြေးညီ ဌာနတွင်း အစီရင်ခံခြင်း) 	
ပြည်သူပိုင်အဆောက်အအုံနှင့်ရပ်ရွာရှိ အရင်းအမြစ်များ	<ul style="list-style-type: none"> - ရပ်ရွာဝန်းကျင်နှင့် စီမံကိန်းဧရိယာ ပတ်သက်ဆက်နွယ်မှုများ တိုးချဲ့ခြင်းအား သေချာစွာ စဉ်းစားဆုံးဖြတ်ခွင့်ပြုခြင်း၊ - အနီးအနားရှိအဆောက်အအုံများနှင့်လမ်းအခြေခံအဆောက်အအုံများကိုစောင့်ကြပ်ကြည့်ရှုစီမံခန့်ခွဲခြင်း၊ 	အနည်းငယ်	စီမံကိန်းဆိုင်ရာ ပတ်ဝန်းကျင်စီမံခန့်ခွဲမှု အဖွဲ့ (EMO) နှင့် ကန်ထရိုက်တာ	<ul style="list-style-type: none"> - ESO မှ ကုမ္ပဏီ EHS မန်နေဂျာ (EMO)ထံ အနည်းဆုံး တစ်ပတ်လျှင် နှစ်ကြိမ်အစီရင်ခံခြင်း၊ - EMO မှ ဌာနတွင်း လစဉ် အစီရင်ခံစာပေးပို့ခြင်း၊ (တိုင်ကြားမှုရှိပါက အချိန်နှင့် တပြေးညီ ဌာနတွင်း အစီရင်ခံခြင်း) 	အနည်းငယ်
လုပ်ငန်းလည်ပတ်သည့်ကာလ					
ရှုပ်ဝန်းကျင်					

EXECUTIVE SUMMARY

သက်ရောက်မှု	လျော့ချရေးအစီအမံများ	သက်ရောက်မှု၏ သိသာထင်ရှားမှု	အကောင်အထည်ဖော် မည့်တာဝန်ခံ	လုပ်ငန်းစဉ် အချိန်ဇယား	ကြွေးကျန် သက်ရောက်မှု
ဆူညံသံနှင့် တုန်ခါမှု	<ul style="list-style-type: none"> - ဓာတ်အားခွဲရုံလည်ပတ်ရေးနှင့် အခြားအဆောက်အအုံများကို ပုံမှန် စစ်ဆေးခြင်း၊ - နေ့ခင်းဘက်အချိန်တွင် ကုန်တင်ခြင်းနှင့်ကုန်ချခြင်းကို ဦးစားပေး ဆောင်ရွက်ခြင်း၊ - မော်တော်ယာဉ်များ အင်ဂျင်အပြည့်အဝ လည်ပတ်မှု သေချာစေရန် စစ်ဆေးခြင်း၊ 	အနည်းငယ်	စီမံကိန်းပိုင်ရှင် သို့ တတိယအဖွဲ့အစည်းသို့ တာဝန်ပေးခြင်း	- EMO မှ ၆လတစ်ကြိမ် ပတ်ဝန်းကျင်စီမံခန့်ခွဲမှုအစီ ရင်ခံစာပေးပို့ခြင်း	အနည်းငယ်
ရေအရည်အသွေး	<ul style="list-style-type: none"> - မြစ်၊ချောင်းများသို့ ရေဆိုးများ စွန့်ထုတ်မှုမရှိစေရေးအား သေချာစွာ စစ်ဆေးခြင်း၊ - မြေဖွိုခြင်းသို့မဟုတ်အစိုင်အခဲစွန့်ပစ်ပစ္စည်းများကို သင့်လျော်စွာ စွန့်ပစ်ခြင်း၊ - မည်သည့်ညစ်ညမ်းသောအရည် (ရေဆိုး) ကို မဆို ပြုပြင်စီရင်ပြီးမှသာ စွန့်ထုတ်ခြင်း၊ 	အနည်းငယ်	စီမံကိန်းပိုင်ရှင် သို့ တတိယအဖွဲ့အစည်းသို့ တာဝန်ပေးခြင်း	- EMO မှ ၆လတစ်ကြိမ် ပတ်ဝန်းကျင်စီမံခန့်ခွဲမှုအစီ ရင်ခံစာပေးပို့ခြင်း	အနည်းငယ်
ဇီဝန်းကျင်					
ဇီဝဗေဒဆိုင်ရာသက် ရောက်မှုများ (ရေနှင့်မြေအောက်ဇီဝ ဖြစ်စဉ်၊ ငါးလုပ်ငန်းနှင့်သဘာဝ ကျက်စားရာနေရာ)	<ul style="list-style-type: none"> - မြစ်၊ချောင်းများသို့ ရေဆိုးများ စွန့်ထုတ်မှုမရှိစေရေးအား သေချာစွာ စစ်ဆေးခြင်း၊ - ဓာတ်အားခွဲရုံဆောင်ရွက်မှုနှင့် အခြားအဆောက်အအုံများအား အခါအားလျော်စွာစစ်ဆေးခြင်း၊ - မည်သည့်ညစ်ညမ်းသောအရည် (ရေဆိုး)ကို မဆို ပြုပြင်စီရင်ပြီးမှသာ စွန့်ထုတ်ခြင်း၊ 	အနည်းငယ်	စီမံကိန်းပိုင်ရှင် သို့ တတိယအဖွဲ့အစည်းသို့ တာဝန်ပေးခြင်း	- EMO မှ ၆လတစ်ကြိမ် ပတ်ဝန်းကျင်စီမံခန့်ခွဲမှုအစီ ရင်ခံစာပေးပို့ခြင်း	အနည်းငယ်
လူမှုဝန်းကျင်					
စီမံကိန်းဆိုင်ရာ အသုံးအဆောင်များ ထိခိုက်သက်ရောက်မှု	<ul style="list-style-type: none"> - လူထုဘေးကင်းရေးစောင့်ကြည့်မှုအားဆောင်ရွက်ခြင်း၊ - ဓာတ်အားခွဲရုံလည်ပတ်စဉ်နှင့် အခြားအဆောက်အအုံများကို ပုံမှန် စစ်ဆေးခြင်း၊ 	အနည်းငယ်	စီမံကိန်းဆိုင်ရာ ပတ်ဝန်းကျင်စီမံခန့်ခွဲမှု	- EMO မှ ၆လတစ်ကြိမ် ပတ်ဝန်းကျင်စီမံခန့်ခွဲမှုအစီ ရင်ခံစာပေးပို့ခြင်း	အနည်းငယ်

EXECUTIVE SUMMARY

သက်ရောက်မှု	လျော့ချရေးအစီအမံများ	သက်ရောက်မှု၏ သိသာထင်ရှားမှု	အကောင်အထည်ဖော် မည့်တာဝန်ခံ	လုပ်ငန်းစဉ် အချိန်ဇယား	ကြွင်းကျန် သက်ရောက်မှု
ပြည်သူနှင့် အလုပ်သမားကျန်းမာရေးနှင့်လုံခြုံမှု	<ul style="list-style-type: none"> - ပတ်ဝန်းကျင်အပေါ်လူထု၏ အသိအမြင်မြှင့်တင်မှုကို ဆောင်ရွက်ရန် - လူထုဘေးကင်းရေးစောင့်ကြည့်မှုအား ဆောင်ရွက်ခြင်း၊ - စက်ရုံလည်ပတ်မှုနှင့် အခြားအဆောက်အအုံများကို ပုံမှန် စစ်ဆေးခြင်း၊ - ပုဂ္ဂလိက/အများပိုင်ပစ္စည်းများကို ဝင်ရောက်စွက်ဖက်ခြင်း မရှိစေရေး စစ်ဆေးခြင်း၊ - အရေးပေါ်တုံ့ပြန်မှုအစီအစဉ်ကို သေချာအောင်လုပ်ဆောင်ခြင်း၊ - ကျန်းမာရေးနှင့် အန္တရာယ်ကင်းရှင်းရေး အစီအစဉ်များကို အကောင်အထည်ဖော် ဆောင်ရွက်ခြင်း၊ - မြေဖို့ခြင်း သို့မဟုတ် အစိုင်အခဲစွန့်ပစ်ပစ္စည်းများကို သင့်လျော်စွာ စွန့်ပစ်ခြင်း၊ - Electrocuting ကဲ့သို့ အန္တရာယ်ရှိနိုင်သော ပစ္စည်း ကိရိယာများနှင့် အများပြည်သူများ ကိုင်တွယ်မှုကို တားဆီးရန် ဆိုင်းဘုတ်များ၊ အတားအဆီးများ (ဥပမာ-တံခါးများ သော့ခတ်ခြင်း၊ ဂိတ်တံခါးများ အသုံးပြုခြင်း၊ တာဝါတိုင်များ ပတ်ဝန်းကျင်တွင် သံမဏိတိုင်များ အသုံးပြုခြင်း) နှင့် ပညာပေးရေး/လူထုထိတွေ့မှုများ ဆောင်ရွက်ခြင်း၊ 	အနည်းငယ်	အဖွဲ့ (EMO) နှင့် ကန်ထရိုက်တာ	<ul style="list-style-type: none"> - EMO မှ ၆လတစ်ကြိမ် ပတ်ဝန်းကျင်စီမံခန့်ခွဲမှု အစီရင်ခံစာပေးပို့ခြင်း - အများပြည်သူနှင့်သက်ဆိုင်သောနေရာများ၊ လုပ်ငန်းခွင်များနှင့် ဝန်ထမ်းအိမ်များတွင်အန္တရာယ်ရှိသော ပစ္စည်းကိရိယာများနှင့် အများပြည်သူနှင့် ဝန်ထမ်းများအားဆက်သွယ်မှုကို မည်သို့တားဆီးရမည်ကို သတိပေးဆိုင်းဘုတ်နှင့် ပတ်ဝန်းကျင်ကိုလျှပ်စစ်ဓာတ်အားပြတ်တောက်မှု အတွက်ပညာပေးလုပ်ငန်းစဉ်အား လပတ်တိုင်း ဆောင်ရွက်ရန် 	အနည်းငယ်
ယာဉ်အသွားအလာ	<ul style="list-style-type: none"> - ယာဉ်ကြောပိတ်ဆို့မှုကိုအနည်းဆုံးဖြစ်စေရန် အဆိုပြုစီမံကိန်း အစီအစဉ်တွင်ယာဉ်ကြောများ တိုးတက်မှုနှင့်လမ်းကြောင်း ပြောင်းလဲမှုအားဆောင်ရွက်ခြင်း၊ 	အနည်းငယ်	စီမံကိန်းဆိုင်ရာ ပတ်ဝန်းကျင်စီမံခန့်ခွဲမှု အဖွဲ့ (EMO) နှင့် ကန်ထရိုက်တာ	<ul style="list-style-type: none"> - EMO မှ ၆လတစ်ကြိမ် ပတ်ဝန်းကျင်စီမံခန့်ခွဲမှု အစီရင်ခံစာပေးပို့ခြင်း 	အနည်းငယ်

EXECUTIVE SUMMARY

သက်ရောက်မှု	လျော့ချရေးအစီအမံများ	သက်ရောက်မှု၏ သိသာထင်ရှားမှု	အကောင်အထည်ဖော် မည့်တာဝန်ခံ	လုပ်ငန်းစဉ် အချိန်ဇယား	ကြွင်းကျန် သက်ရောက်မှု
အမြင်အာရုံ သာယာအဆင်ပြေမှု	- သဘာဝရှုခင်းအစား ဖွံ့ဖြိုးရေးဆိုင်ရာ အခြေခံအဆောက်အအုံ ပေါ်ထွက်လာစေခြင်း၊	အပြုသဘော သက်ရောက်မှု	စီမံကိန်းဆိုင်ရာ ပတ်ဝန်းကျင်စီမံခန့်ခွဲမှု အဖွဲ့ (EMO) နှင့် ကန်ထရိုက်တာ	- EMO မှ ၆လတစ်ကြိမ် ပတ်ဝန်းကျင်စီမံခန့်ခွဲမှု အစီရင်ခံစာပေးပို့ခြင်း	
အလုပ်သမားဝင်ငွေနှင့် အသက်မွေး ဝမ်းကျောင်း အခွင့်အလမ်းများ	- အဆိုပြုစီမံကိန်း၏အခြေခံအဆောက်အအုံများအကောင်အထည် ဖော်ခြင်းဖြင့် စီမံကိန်းဧရိယာ အနီးတွင် အစားအစာများ ရောင်းချခြင်းနှင့် ကုန်ပစ္စည်းသိုလှောင်ရောင်းချခြင်းကြောင့် ဒေသခံ များ၏ ဝင်ငွေအခွင့်အလမ်းများ တိုးတက်ကောင်းမွန်လာသဖြင့် လူနေမှုအဆင့်အတန်းများ တိုးတက်မြင့်မားစေခြင်း၊	အပြုသဘော သက်ရောက်မှု	စီမံကိန်းဆိုင်ရာ ပတ်ဝန်းကျင်စီမံခန့်ခွဲမှု အဖွဲ့ (EMO) နှင့် ကန်ထရိုက်တာ	- ESO မှ ကုမ္ပဏီ EHS မန်နေဂျာ (EMO)ထံ အနည်းဆုံး တစ်ပတ်လျှင် နှစ်ကြိမ်အစီရင်ခံခြင်း၊ - EMO မှ ဌာနတွင်း လစဉ် အစီရင်ခံစာပေးပို့ခြင်း၊ (တိုင်ကြားမှုရှိပါက အချိန်နှင့် တပြေးညီ ဌာနတွင်း အစီရင်ခံခြင်း)	
ပြည်သူပိုင်အဆောက် အအုံနှင့်ရပ်ရွာရှိ အရင်းအမြစ်များ	- ရပ်ရွာဝန်းကျင်နှင့် စီမံကိန်းဧရိယာ ပတ်သက်ဆက်နွယ်မှုများ တိုးချဲ့ခြင်းအား သေချာစွာ စဉ်းစားဆုံးဖြတ်ခွင့်ပြုခြင်း၊ - အနီးအနားရှိအဆောက်အအုံများနှင့်လမ်းအခြေခံအဆောက်အအုံ များကိုစောင့်ကြပ်ကြည့်ရှုစီမံခန့်ခွဲခြင်း၊	အပြုသဘော သက်ရောက်မှု	စီမံကိန်းဆိုင်ရာ ပတ်ဝန်းကျင်စီမံခန့်ခွဲမှု အဖွဲ့ (EMO) နှင့် ကန်ထရိုက်တာ	- EMO မှ ၆လတစ်ကြိမ် ပတ်ဝန်းကျင်စီမံခန့်ခွဲမှုအစီ ရင်ခံစာပေးပို့ခြင်း	

၁-၇ အများပြည်သူနှင့် တိုင်ပင်ဆွေးနွေးခြင်းနှင့် သတင်းအချက်အလက်ဖော်ထုတ်ခြင်း

အများပြည်သူနှင့်ဆွေးနွေးတိုင်ပင်ခြင်းနှင့် အသိပညာပေးခြင်းအစီအစဉ်တွင် အဆင့်သုံးဆင့်ပါဝင်ပါသည်။

- (၁) အဆိုပြုစီမံကိန်း နယ်ပယ်များ၌ အိမ်ထောင်စုနှင့်ရပ်ကွက်အဆင့် (လူမှုစီးပွားရေးစစ်တမ်းများ)တွင် ပြုလုပ်ခဲ့သော အလွတ်သဘော အစည်းအဝေးများ)
- (၂) အဓိကကျသောအစိုးရအဖွဲ့အစည်းများ၊ အစိုးရမဟုတ်သောအဖွဲ့အစည်းများနှင့် စီမံကိန်းကြောင့်ထိခိုက်သူများနှင့် သီးသန့်ဆွေးနွေးမှုများနှင့်
- (၃) အစီရင်ခံစာတွေ့ရှိချက်များကိုတင်ပြရန် စီမံကိန်းနှင့် အဓိကသက်ဆိုင်သူများနှင့် တရားဝင်အလုပ်ရုံဆွေးနွေးပွဲ/ တိုင်ပင်ဆွေးနွေးမှုများ၊

ကျိုင်းတုံမြို့နယ်ရှိ စီမံကိန်း ဧရိယာပြင်ပတွင်ပြုလုပ်ခဲ့သော လူမှုစီးပွားရေးစစ်တမ်းကို ၂၀၁၇ ခုနှစ်၊ ဩဂုတ်လ ၁၅ မှ ၁၆ ရက် အတွင်း ပြုလုပ်ခဲ့ပါသည်။ လူမှုစီးပွားရေးစစ်တမ်းများမှ ကောက်ယူရရှိချက်များမှာ အောက်ပါအတိုင်းဖော်ပြအပ်ပါသည် -

- အိမ်ထောင်စုတစ်ခုချင်းအလိုက် လူမှုစီးပွားရေးဆိုင်ရာ အသေးစိတ်အချက်အလက်များ၊
- ဝင်ငွေနှင့်အသုံးစရိတ်၊
- အသက်မွေးဝမ်းကျောင်းမှုနှင့်ပတ်သက်သောစိန်ခေါ်မှုများ ၊
- ပြဿနာဖြေရှင်းနည်း။

အဆိုပြုဓာတ်အားခွဲရုံစီမံကိန်းအတွက် အများပြည်သူနှင့်ဆွေးနွေးတိုင်ပင်ခြင်းမှ ပြည်သူများ၏ အကြံပေးသည့် အဓိကအချက်များနှင့် ရှင်းလင်းတင်ပြခြင်းအား အောက်ပါအတိုင်းတင်ပြပါသည်။

- (၁) အဆိုပြု စီမံကိန်းဧရိယာအတွင်း မြေဆီလွှာအရည်အသွေးနှင့်ပတ်သက်ပြီး စီမံကိန်းကြောင့် သိသာသောသက်ရောက်မှုရှိမရှိ မေးခွန်းအပေါ် စီမံကိန်းဧရိယာတွင် တည်ဆောက်ရေးလုပ်ငန်းအတွက် မြေနမူနာများရယူစစ်ဆေးထားပါကြောင်း၊ ရေနမူနာကိုလည်း ရယူပြီး ရေအရည်အသွေးတိုင်းတာစစ်ဆေးခြင်းအား ဆောင်ရွက်ထားပါကြောင်း၊
- (၂) ဒုတိယမေးခွန်းအနေဖြင့် စီမံကိန်းဆက်လက် အကောင်အထည်ဖော်ရာတွင် အသုံးပြုမည့် ဘတ်ဂျက်အား မည်သည့် အဖွဲ့အစည်းမှ တာဝန်ယူဆောင်ရွက်မည်နည်းဟု မေးမြန်းလာခြင်းအပေါ် စီမံကိန်းပိုင်ရှင်မှ လျှပ်စစ်နှင့်စွမ်းအင် ဝန်ကြီးဌာန၏ ကြီးကြပ်မှုအောက်တွင် ဓာတ်အားပေးစက်ရုံကိုတည်ဆောက်ရန်စီစဉ်ထားရှိပြီး အာဏာပိုင်များက စီမံကိန်း၏ လုပ်ဆောင်မှုများကို ဆက်လက်အကောင်အထည်ဖော်မည်ဖြစ်ပြီး၊ စီမံကိန်းအောင်မြင်စွာဖွံ့ဖြိုးတိုးတက်စေရန် ဒေသခံ အဖွဲ့အစည်းမှလည်း ကူညီဆောင်ရွက်ပေးပါရန် ပြန်လည်ဖြေကြားခဲ့ပါသည်။

၁-၈ ပတ်ဝန်းကျင်ဆိုင်ရာ စောင့်ကြပ်ကြည့်ရှုခြင်း

တည်ဆောက်ခြင်း၊တပ်ဆင်ခြင်းနှင့် လည်ပတ်ခြင်းအဆင့်များတွင် ထိခိုက်သက်ရောက်မှုများအား လျော့ပါးစေရေးနည်းလမ်းများနှင့် အပြုသဘောဆောင်သော အကျိုးသက်ရောက်မှုများဆိုင်ရာ ဆောင်ရွက်ရမည့် လုပ်ငန်းစဉ်များ၊ အဆိုပါ ပတ်ဝန်းကျင် စီမံခန့်ခွဲမှုအစီအစဉ်အား ဆောင်ရွက်ရန် တာဝန်ဝတ္တရားများ၊ တာဝန်ခံများနှင့် ဆောင်ရွက်ရန် အချိန်ဇယားများနှင့်တစ်ကွ အထက်ဖော်ပြပါအတိုင်း တင်ပြထားပြီး ဖြစ်ပါသည်။ အဆိုပါ ပတ်ဝန်းကျင်စီမံခန့်ခွဲမှုအစီအစဉ်အား ဆောင်ရွက်ရန် လိုအပ်သည့် ကုန်ကျစရိတ် လျာထားချက်အား အောက်ပါ ဇယား ၁-၃ တွင်ဖော်ပြအပ်ပါသည်။

ဇယား ၁၃ ပတ်ဝန်းကျင်ဆိုင်ရာစောင့်ကြည့်လေ့လာရေးကုန်ကျစရိတ်ခွဲဝေချထားမှု

လုပ်ငန်းစဉ် အဆင့်	တာဝန်ခံ	ဇီဝ-ရုပ်ပိုင်း ဆိုင်ရာနှင့် ဓာတုပစ္စည်း (ကျပ်)	လူမှုစီးပွားနှင့် ယဉ်ကျေးမှု (ကျပ်)
ပတ်ဝန်းကျင်ဆိုင်ရာ စောင့်ကြည့်ကြည့်ရှုခြင်း			
ဆောက်လုပ်ခြင်းနှင့် တပ်ဆင်ခြင်းအဆင့်	စီမံကိန်းပိုင်ရှင်နှင့် ကန်ထရိုက်တာသည် ပတ်ဝန်းကျင်လျှော့ချရေးအစီအမံများကိုအကောင်အထည်ဖော်ရန်တာဝန်ရှိသည်။	350,000	10,000
လည်ပတ်ခြင်းအဆင့်	စီမံကိန်းပိုင်ရှင်သည် ပတ်ဝန်းကျင်လျှော့ချရေး အစီအမံများကို အကောင်အထည် ဖော်ရန်တာဝန်ရှိသည်။	100,000	-
လူမှုဝန်းကျင်ဆိုင်ရာ စောင့်ကြည့်ကြည့်ရှုခြင်း			
ဆောက်လုပ်ခြင်းနှင့် တပ်ဆင်ခြင်းအဆင့်	<ul style="list-style-type: none"> - ဆောက်လုပ်ရေးနှင့် တပ်ဆင်ခြင်း လုပ်ငန်းခွင် အခြေအနေများနှင့် ပတ်သက်၍ စီမံခန့်ခွဲမှု အဆင့်များ ဆောင်ရွက်ရာတွင် ဒေသဆိုင်ရာ နှင့်တိုင်ပင်ဆွေးနွေးရန် တာဝန်ရှိသည်။ - ရပ်ရွာလူထုမှ မကျေနပ်ချက်များကို တိုင်ကြား နိုင်သည့်စနစ်ကို သင့်လျော်သော နည်းလမ်း များဖြင့် ဒေသခံပြည်သူများသို့ ဖြန့်ဝေရန် တာဝန်ရှိသည်။ 	10,000	-
လည်ပတ်ခြင်းအဆင့်	လုပ်ငန်းလည်ပတ်ခြင်းနှင့် ထိန်းသိမ်းခြင်း အဆင့်တွင် စီမံကိန်းအဆိုပြုသူသည် လျှော့ချရေးနှင့် သဘာဝ ပတ်ဝန်းကျင်ဆိုင်ရာ စောင့်ကြည့် စစ်ဆေးမှု များကို အကောင်အထည်ဖော်ရန် တာဝန် ရှိသည်။	-	-
စုစုပေါင်း		460,000	10,000

၁-၉ ထောက်ခံတင်ပြခြင်းနှင့် နိဂုံး

IEE လေ့လာချက်သည် အဆိုပြု စီမံကိန်းနှင့်သက်ဆိုင်သည့် သက်ရောက်မှုများကို လေ့လာဆန်းစစ်ရာတွင် ထိခိုက်သက်ရောက်မှုများ အနေဖြင့် စီမံကိန်းကြောင့် ထိခိုက်နိုင်သည့် ပတ်ဝန်းကျင်ဧရိယာ (၂) ကီလိုမီတာတွင် ဆောက်လုပ်ခြင်းနှင့်တပ်ဆင်ခြင်းအဆင့်တွင် ဆူညံသံ၊ စွန့်ပစ်ပစ္စည်း၊ ရေအသုံးပြုမှုနှင့် လေထုတွင်းထုတ်လွှတ်မှုတို့တွင် သိသာထင်ရှားပြီး အဆင့်အားလုံးတွင် ဒေသခံများအတွက် အလုပ်အကိုင် အခွင့်အလမ်းများ ရရှိနိုင်ခြင်းကြောင့် အသက်မွေးဝမ်းကျောင်းလုပ်ငန်းများအပေါ် အပြုသဘောသက်ရောက်မှု (အကျိုးကျေးဇူး) များ ရှိလာမည်ဖြစ်ပါသည်။

ပတ်ဝန်းကျင်စီမံခန့်ခွဲမှုအစီအစဉ်တွင် ဖော်ပြထားသည့်အတိုင်း စောင့်ကြည့်ကြည့်ရှုခြင်းအား ဆောင်ရွက်မည်ဆိုပါက ထိခိုက် သက်ရောက်မှုများကို စနစ်တကျ လျော့ပါးစေနိုင်မည်ဖြစ်ပါသည်။ အကယ်၍ ဒီဇိုင်းပြောင်းလဲမှုများပြုလုပ်ပါက သိသာသော ထိခိုက်သက်ရောက်မှုများကို ပြန်လည်အကဲဖြတ်သင့်ပြီး လိုအပ်ပါက ပတ်ဝန်းကျင်စီမံခန့်ခွဲမှုအစီအစဉ် (EMP) ကို ပြန်လည် ပြင်ဆင်နိုင်ပါသည်။

2. INTRODUCTION

2.1 Project Overview

The **Young In Engineering Co., Ltd. of Korea**, incorporated under the Department of Power Transmission and System Control (DPTSC) of the Ministry of Electric Power and Energy plans to develop the installation of a 230 KV Substation at Keng Tong Township, Eastern Shan State, Myanmar.

The Young In Engineering Co., Ltd. of Korea will design, construct and install a 230 KV substation and run test and hand over the operational electrical substation to the DPTSC and connected to National Grid line. From the National Grid the inhabitants of Keng Tong will have access to electrical power supply. The Keng Tong 230 KV Substation is located at N21° 15' 34.74", E99° 40' 30.56"; on a flat plain and the site of the project is 5 miles (10 km) South-East of the Keng Tong town shown in Figure 2-1 and Figure 2-2.

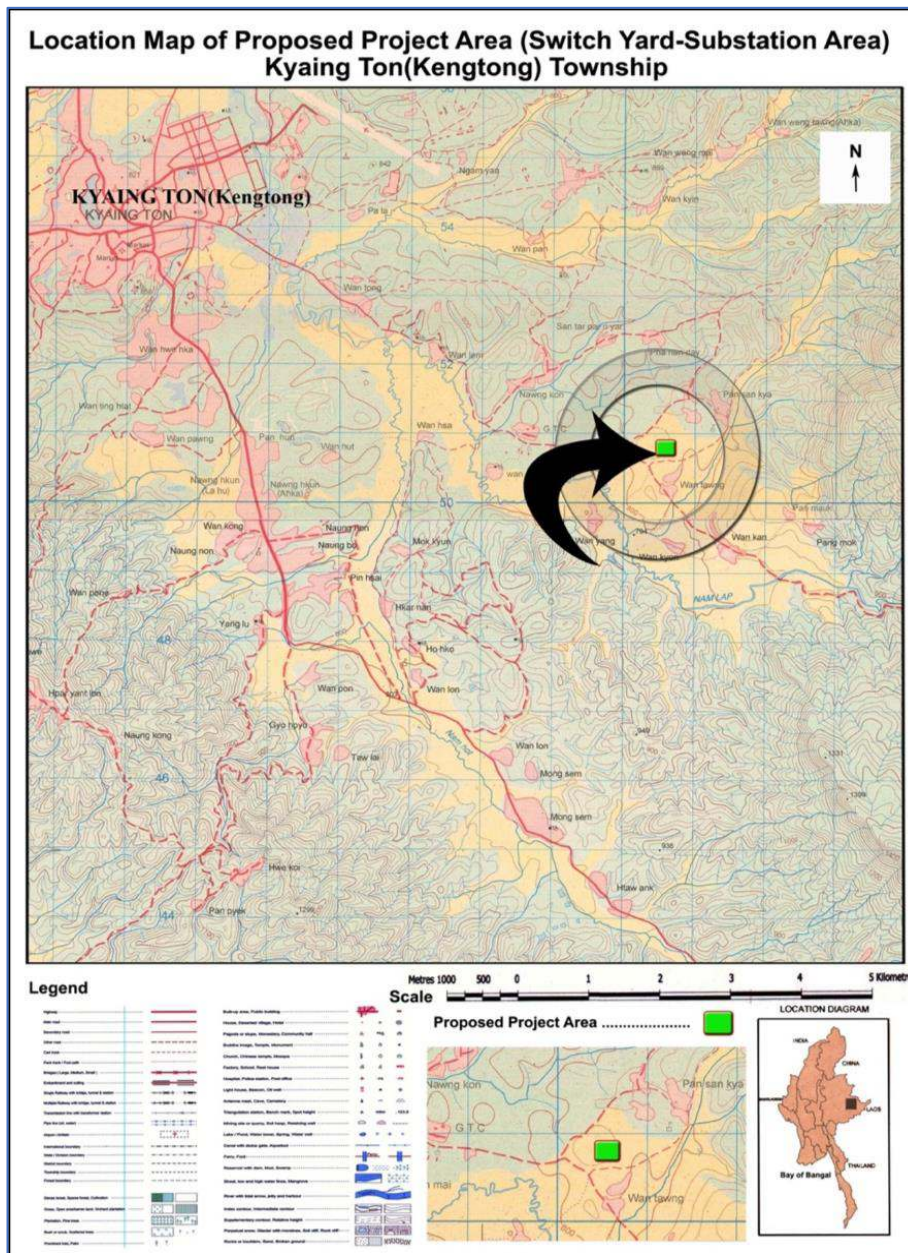


Figure 2-1 Location of the Project

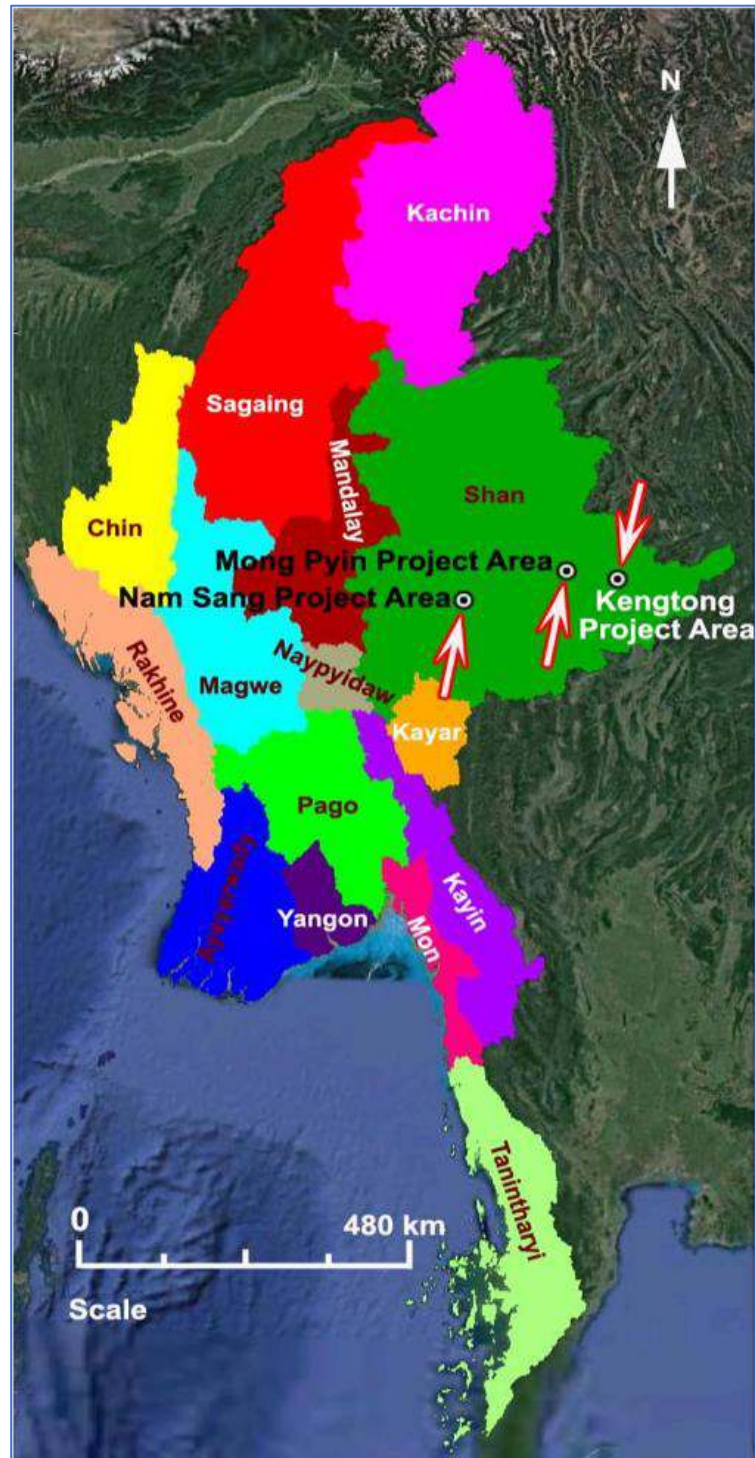


Figure 2-2 Location Map of Substation Project Sites including Keng Tong substation project

2.2 Objective of the study

The electricity in the rural areas of Myanmar for sustainable development in the environmental and social aspects to fulfil the national goals that in 2030, all Myanmar to have access to electricity, even in remote areas.

Therefore, being a development project, an IEE (Initial Environment Examination) becomes necessary to ensure a sustainable development; taking heed to mitigate measures for any potential negative impact that might result from the implementation of the proposed project and to enhance any positive impacts for better success to maintain the environment and improve the socio economic status of the inhabitants and local communities in the Myanmar.

2.3 Methodology and Approach

The study examines the environmental and social context of the proposed site and then identifies potential socio-economic, cultural heritage and ecological impacts based on the activities associated with supply and installation of 230 kV substation project in the Keng Tong Township.

Subsequent to environmental and social impact identification and assessment, a program of recommended mitigation measures is outlined. The mitigation component is further refined with the presentation of a suggested approach to environmental management during the construction, and operational phases.

The consultant has used a variety of approaches for the establishment of the environmental and social baseline and the assessment of impacts; i.e.

- Secondary data collection from literature review
- Remote sensing data and maps
- Primary data collection and empirical analysis
- Public consultation through key informant interview and focal group discussion
- Quantitative and qualitative assessment of impacts through a weighted multi-criteria analysis

2.4 Presentation of the Project proponent

The proponent of the proposed project “Supply and Installation of 230 kV Substation Project” at Keng Tong is **Young In Engineering Co., Ltd of Korea**, on the behalf of the Department of Power Transmission and System Control. The Company Registration Certificate is shown in **Appendix 2-1**.

Contact details of the Developer are provided below:

Name:	U Zaw Lin Oo
Address:	14(c), Aung Chan Thar Road, Aung Chan Thar Qr., Mingalardon Township
Telephone:	+95 (0) 9 420 046 916
Email:	zlo@myanmaryoungin.com

2.5 Presentation of Third Party Organization and Environmental and Social Experts

National Engineering and Planning Services Co., Ltd. (NEPS) of Myanmar has been selected by Young In Engineering Company Limited to conduct the IEE.

NEPS is a company incorporated in Myanmar in 1998 specializing in Planning, Design, Construction and Engineering Consultancy Services related to civil engineering works. It has the resources and experience essential for the successful completion of the tasks.

NEPS has more than 40 engineers and specialists of various disciplines including geology, geo- technology, agronomy, hydraulics, hydrology, geometrics engineering, social economics and remote sensing subjects. Among the above specialists, 15 key personnel of NEPS have work- experience of more than 30 years and had proven expertise having post graduate trainings in overseas institutes. For flora, terrestrial fauna and aquatic fauna study, some specialists (Retired Professors and Lecturers from the Universities) are affiliated with NEPS to cope with the diversified nature of EIA works. Among other works, NEPS had involved in the following Environmental and Social Impact Assessment (ESIA), Initial Environmental Examination (IEE) and Environmental Management Plans (EMP) related works.

Projects on some Water, Natural Resources and Mining related Projects:

- ESIA and EMP on Coal Mining Project, Mawleik Township, Sagaing Region, 2013;
- Gas Turbine Project, Thaton Township, Mon Region, 2013;
- Sustainable Management of water to improve food security and livelihoods in the dry zone of Myanmar, 2013;
- Drainage Projects in various townships of Ayeyarwaddy and Yangon Regions (2012-present).

Other EIA, SIA, IEE and EMP projects:

- Worked as a local counterpart team to COLENCO Power Engineering of Switzerland in 2006-07 in SIA (Social Impact Assessment) study for Tamanthi Dam Hydropower and Multipurpose Project.
- In year 2008-09, NEPS had carried out environmental baseline study (Water Quality) in Hydropower Development of Ayeyawady River Basin, Myitkyina Project.
- NEPS had completed EIA and SIA works in 2012 for Baluchaung 3 Hydropower Project of High Tech Concrete Company Ltd. in which AF-Colenco of Switzerland was the main consultant.
- In year 2012-13 NEPS had worked for JPOWER of Japan in Environmental and Local Community Survey for Feasibility Study on Small Scale Hydropower Development with Existing Irrigation Dams in Myanmar.
- In year 2012-13, NEPS also worked for SANYU Consultants Inc. of Japan for Inventory Survey of existing wells on data collection survey on water resource potential for Thilawa Special Economic Zone and Adjoining Areas.
- NEPS is associated with an International Consultancy firm, Norconsult of Norway (www.norconsult.com) has completed the ESIA (Environmental and Social Impact Assessment) for the POL Storage and Port Facilities Project for Thilawa, Thanlyin and Kyauktan Townships for eleven group of companies in 2013.
- In association with Norconsult of Norway, NEPS has worked as a local counterpart consultant team and had completed the ESIA (Environmental and Social Impact Assessment) for the World Bank Project of Upgrading Thaton Gas Turbine Project, Mon State (2013).
- NEPS also worked for TTW (Thai Tap Water) Public Company Limited of Thailand and has completed ESIA works on Mawlamyine Clean Tap Water Supply Project, Mawlamyine, Mon State (2015).
- NEPS had completed IEE / ESIA works on:
 - 1) ShukhinThar Jetty Project, Tharketa Township, Yangon Region,
 - 2) Rubber Factory Project at Belin Township, Mon State,
 - 3) Okkan Sugar Factory Project, Thaikyvi Township, Yangon Region,
 - 4) Concrete Production Project, Tharketa Township, Yangon Region,
 - 5) Timber Factory Project, Kyimyindaing Township, Yangon Region,
 - 6) Shoe Factory Project, HlaingThayar Township, Yangon Region,
 - 7) Dry Port Project at YwaThaGyi, Yangon Region and
 - 8) Myitnge Dry Port Project, Mandalay Region,
 - 9) Soap Factory Project, Hlaing Township, Yangon,
 - 10) EIA and SIA works with R A P (Resettlement Action Plan) on The Construction of a modern Multi- purpose international wharf and integrated agriculture processing facilities and associated utility buildings at Thilawa SEZ (Special Economic Zone), Plots 20, 21 and triangle area between Plots 21and 22,
 - 11) MinHla Hydropower Project (2013 – 2016),
 - 12) ESIA (Environmental and Social Impact Assessment) on Cavern Island Resort Project, 2017. NEPS also worked for Asia Pacific Beverages Myanmar Company Limited and has completed IEE works on Soft Drink Manufacturing Project, Mingalardon Township, Yangon (2016).
- NEPS also worked for Golden Sunflower Energy Company Limited and has completed IEE works on Sand to Agri Project, Thandwe Township, Rakhine State (2018).
- NEPS worked on ESIA and IEE works of Chemical Tank Projects at Thilawa, Yangon Region (2018-2019).

Department of Ministry of Agriculture and Irrigation, Department of Hydropower, Implementation of Ministry of Electric Power No. (1), Ministry of Industry, International Non- governmental Organizations, UNDP, Japan International Cooperation Agency (JICA), Japan Electric Power Development Co., Ltd. (JPOWER), World Bank (WB) and Local Private Companies as well.

More information about NEPS could be seen on the website: www.neps-myanmarengineering.com.

The environmental and social consultants that will prepare the IEE Study are presented in Table 3-1.

The MONREC Consultant Registration Certificate of National Engineering and Planning Services Co., Ltd is shown in **Appendix 2-2**.

Table 2-1 Key Environmental and Social Consultants for the Project

Name	Position	IEE Work
Team Leaders		
U Cho Cho	Consultant Team Leaders (NEPS)	Proper guidance of ESIA works
U Aye Myint	Environmental Team Leader, Civil Engineer, Environmentalist (including Social, Resettlement, Stakeholder Engagement and Local Community Relation)	Senior Water Resources Engineer, General supervision of ESIA works
U Nyo Maung	Professor, Botanical Ecologist, Biodiversity Specialist, Fish Ecologist	Supervision of Data Collection, Investigation and analysis of Flora species
Dr Win Myint	Biodiversity Expert	General Supervision of Biodiversity Team
Physical Environment Survey Team		
U Aye Ko	Geomorphologist/ Sedimentologic Specialist	Engineering Geology, Geomorphology, Geological formation analysis
U Myint Sann	Civil Engineer, Senior Geomatic Surveyor, GIS Expert	Topographic survey, surveyed by total station
Daw Khin Khin Cho	Senior Engineer Hydrologist	Water Resources Engineering
Daw Phyu Phyu Aye	Civil Engineer, Environmentalist Environmental Engineering Expert (including Social, Resettlement, Stakeholder Engagement and Local Community Relation)	Environmental Engineering Ex
Daw Aye Thet Wai	GIS Specialist	Maps, Photographs, Satellite Images, Aerial Photographs, Topography condition
Daw May Thinzar Soe	Civil Engineer	Preparation of Baseline Study, Report Compilation, Discussion of public meeting.
Policy, Legal and Institutional Framework		
U Thapyay Myo Oo	Legal Consultant	Consultant for Policy and Legal issues

Name	Position	IEE Work
<i>Social Environmental and Economic Survey Team</i>		
U Kyaw Win	Civil Engineer, Water and Sanitation Expert, Public Health Engineer	Identification of environmental related health hazards, safety and Management
U Nyo	Agronomic, Environmentalist, Water Quality Specialist	Soil and water quality survey, Noise and air pollution
Daw Haymar Hnin	Civil Engineer, Environmentalist (including Social, Resettlement Stakeholder Engagement and Local Community Relation)	Collection of Socio Economic Investigation and analysis, Preparation of Resettlement Action framework and Project (including Social, Resettlement, Discussion and Explanation of public consultation meeting
U Kyaw Zin Htun	Socio Economic Surveyor	Analysis of Socio Economic Investigation, Measuring of sound level meter
Daw Tin Nwe Nwe Oo	Socio Economic Surveyor	Analysis and Data collection of Socio Economic Investigation
Daw Ou Ou Thu	Socio Economic Surveyor	Analysis and Data collection of Socio Economic Investigation
U Myat Thu	Computer Specialist	Supporting of Report Preparation other
<i>Biodiversity. Team</i>		
U Nyo Maung	Group Leader for Biological Environment, Professor, Botanical Ecologist, Biodiversity Specialist, Fish Ecologist	Collection, Investigation and analysis of Flora species
Dr Win Myint	Botanical Ecologist, Biodiversity Specialist	Collection, Investigation and analysis of Botanical and Biodiversity
Dr. Khin Mg Swe	Fish Ecologist	Collection, Investigation and analysis of Fish species
Dr. Ei Ei Phyo	Taxonomist (Flora Scientist)	Taxonomic of flora species
U Tin Aung Tun	Fauna Researcher	Investigation of endangered animal species compared with IUCN lists
U Tun Thuya	GIS Analyst (Flora Scientist)	Demarcation of sample area and calculation of flora species

3. POLICY, LEGAL AND INSTITUTIONAL FRAMEWORK

3.1 Myanmar Regulatory Authorities

The Key Governmental ministries involved in this IEE related to power generation operations in Myanmar include the following:

- **Ministry of Natural Resources and Environmental Conservation (MONREC):** The Environmental Conservation Department of MONREC has ultimate responsibility in the environmental impact assessment process.
- **Ministry of Electricity and Energy (MOEE):** MOEE manages HSE issues of power generation operations in Myanmar, encouraging operators to establish an HSE Management System and prepare their own for their project.
- **Myanmar Investment Commission (MIC):** MIC is a government agency responsible for coordinating with ministries and other state entities to facilitate foreign investment in Myanmar. The MIC is also responsible for granting MIC permits which enable foreign investors to carry out business activities under the Myanmar Investment Law (2016).

3.2 Myanmar and International Legislation Relevant to the Project

The environmental policy in Myanmar is as per Law for Environmental Conservation, enacted in 2012 and the Environmental Conservation Rules Notification enacted in 2014. The Ministry of Natural Resources and Environment Conservation administers the Legal Framework and Environmental Legislation in Myanmar; delegating duties and power by forming the Environmental Conservation Committee to carry out the conservation of the environment in Myanmar according to existing Law, rules and regulation of the Law for Environmental Conservation, 2012.

It is customary to adhere to the EIA Procedure Notification 2015 and also Guidelines from IFC (International Finance Corporation) such as the Environmental, Health and Safety Guidelines for Electrical Power Transmission and Distribution, or other similar organizations. The World Bank Governing policy is OP 4.01. At present this project is categorized as “B” by JICA Guideline. This means all components of the Project with the exception of capacity building will be subject to environmental assessment (EA). (Shown in Appendix 3-1)

An IEE (Initial Environmental Examination) is necessary according to guideline from the EIA Procedure Notification, Order No. 616/2015 enacted in Dec 2015 from the ECD (Environmental Conservation Department) of the Ministry of Natural Resources and Environment Conservation of the Union of Myanmar. Environmental Category of the proposed project of ECD’s Procedure is IEE as

Table 3-1.

Table 3-1 Environmental Category of the proposed project IEE

No	Type of Economic Activity	Criteria for IEE Type Economic Activities	Criteria for EIA Type Economic Activities
28.	High Voltage (230kV and 500kV) Transformer Substations	≤ 4ha	All activities where the Ministry requires that the Project shall undergo EIA

3.3 Commitment with Myanmar Legislation Relevance to the Project

Laws relating to environmental and social issues related to the Project and hence their relevance to the IEE Study and **Young In Engineering Co., Ltd of Korea** commit to follow the laws and regulations stated in Table 3-2. **The commitment letters of Project Developer and Third Party Organization is attached in Appendix 3-2.**

POLICY, LEGAL AND INSTITUTIONAL FRAMEWORK

Table 3-2 Commitment of Laws relating to environmental and social Issue related to the project

Relevant Laws, Rules and Regulations	Relevant Articles	Commitments
The National Environment Policy, 1994		<p>Under this policy, the main environmental body was the National Commission for Environmental Affairs (NCEA). Prior to the establishment of MONREC, environmental conservation was undertaken by various ministries and departments. In 1990, the NCEA was established to advise the government on environmental policy, to act as a focal point, as a coordinating body for environmental affairs, and to promote environmentally sound and sustainable development. The NCEA's main mission is to ensure sustainable use of environmental resources and to promote environmentally sound practices in industry and other economic activities, objectives and mandates.</p>
The Constitution of the Republic of the Union of Myanmar, 2008	Section 37 (a)(b), 45, 390	<p>The Constitution of the Union of Myanmar is the supreme law of the country and has provisions regarding the protection of the environment in Myanmar.</p> <p>The Project Proponent commits to comply as these three Articles in the Constitution provide a basis for legalising and institutionalising environmental health impact assessment and social impact assessment. They stipulate that:</p> <ul style="list-style-type: none"> ■ The Union is the ultimate owner of all lands and all natural resources above and below the ground, above and beneath the water and in the atmosphere in the Union; The Union shall enact necessary law to supervise extraction and utilization of State owned natural resources by economics forces; ■ The Union shall protect and conserve natural environment. ■ Every citizen has the duty to assist the Union in carrying out the following matters: <ul style="list-style-type: none"> (a) preservation and safeguarding of cultural heritage; (b) environmental conservation; (c) striving for development of human resources; (d) protection and preservation of public property.
Environmental Conservation Law, 2012	Section 7(o), 14,15, 29	<p>The Project Proponent commits to comply with the following:</p> <ul style="list-style-type: none"> ■ That MONREC has the right to manage a proponent to (1) provide compensation for environmental impact and contribute funds, (2) the need for prior permission from MONREC for businesses that have been categorized for potentially causing impact on the environment and (3) the right to issuing permit with terms and conditions relating to environmental conservation. ■ To treat, emit, discharge and deposit substances, which cause pollution in the environment in accordance with, stipulated environmental quality standards. ■ That the owner or occupier of any business, material or place which causes a point source of pollution have to install or use an on-site facility or controlling equipment in order to monitor, control, manage, reduce or eliminate environmental pollution. If it is impracticable, it has to be arranged to dispose the wastes in accordance with environmentally sound methods.

POLICY, LEGAL AND INSTITUTIONAL FRAMEWORK

Relevant Laws, Rules and Regulations	Relevant Articles	Commitments
		To not violate any prohibition contained in the rules, notifications, orders, directives and procedures under the Environmental Conservation Law.
Environmental Conservation Rules, 2014	Section 69(a) (b)	<p>The Project Proponent commits:</p> <ul style="list-style-type: none"> ■ Not to emit, cause to emit, dispose, by any means, the pollutants and the hazardous waste or material (stipulated as such under the Law) at any place which may affect the public directly or indirectly. ■ Not to damage the ecosystem and the natural environment which is changing due to such system, except for carrying out with the permission of MONREC in the interest of the people.
Environmental Impact Assessment Procedure, 2015	Section 87, 102(a)(b),103, 104, 105, 106, 107, 108, 110, 113, 115, 117	<p>The EIA Procedure sets out the procedures for completing an IEE, EIA and/or Environmental Management Plan (EMP) in Myanmar. This includes information on project categorisation, responsibilities of project developers and ministries, EIA review, monitoring and auditing, amongst other issues.</p> <p>The Project Proponent commits to bear full legal and financial responsibility:</p> <ul style="list-style-type: none"> ■ For their actions and omissions and those of its contractors, subcontractors, officers, employees, agents, representatives, and consultants employed, hired, or authorised by the Project acting for or on behalf of the Project, in carrying out work on the Project; and ■ To support programs for livelihood restoration and resettlement in consultation with the Project Affected Peoples (PAP), related government agencies, and organizations and other concerned persons for all Adverse Impacts until PAPs have achieved socio-economic stability at a level not lower than that in effect prior to the commencement of the Project. <p>For EMP, the Project Proponent commits:</p> <ul style="list-style-type: none"> ■ To implement the EMP, all Project commitments, and conditions, ■ To ensure that all contractors and subcontractors of the Project comply fully with all applicable Laws, the Rules, this Procedure, the EMP, Project commitments and conditions when providing services to the Project. ■ To be responsible for, and to fully and effectively implement the requirements set forth in Environmental Compliance Certificate (ECC), applicable Laws, Rules, EIA Procedure and standards. ■ Project commitments and conditions when providing services to the Project and inform the Ministry with detailed information as to the propose project’s potential adverse impacts. <p>For monitoring and reporting, Project Proponent commits:</p> <ul style="list-style-type: none"> ■ To notify and identify in writing to the Ministry, providing detailed information as to the proposed Project’s potential Adverse Impacts.

POLICY, LEGAL AND INSTITUTIONAL FRAMEWORK

Relevant Laws, Rules and Regulations	Relevant Articles	Commitments
		<ul style="list-style-type: none"> ■ To engage in continuous, proactive, and comprehensive self-monitoring of the Project and activities related thereto, all Adverse Impacts, and compliance with applicable laws, the Rules, this EIA Procedure, standards, the ECC, and the EMP during all phases of the Project (pre-construction, construction, operation, decommissioning, closure and post-closure). ■ To notify and identify in writing to the Ministry for any breaches of his obligations or other performance failures or violations of the ECC and EMP as soon as reasonably possible and in any event, in respect of any breach which would have a serious impact or where the urgent attention of the Ministry is or may be required, to undertake within not later than twenty-four (24) hours, and in all other cases within seven (7) days of the Project Proponent becoming aware of such incident. ■ To submit monitoring reports to the Ministry not less frequently than every six (6) months, as provided in a schedule in the EMP, or periodically as prescribed by the Ministry. ■ To submit the monitoring report within ten (10) days of completing a monitoring report and the information to be included. ■ To make a monitoring report as contemplated in Article 108 and Article 109 in accordance with the EMP schedule, (except as may relate to National Security concerns) publicly available on the Project’s website, at public meeting places (e.g. libraries, community halls) and at the Project offices within ten (10) days of completing ■ To submit a digital copy of a monitoring report within ten (10) days of receiving such request via email or as may otherwise be agreed upon with the requestor for the request of any organisation or person. <p><i>For the purposes of monitoring and inspection, the event of emergency,</i> the Project Proponent commits to</p> <ul style="list-style-type: none"> ■ Grant the ministry and/or its representatives, at any time during normal working hours, access to the Project’s offices and to the Project site and any other location at which the Project activities or activities related to the Project are performed; ■ Grant, from time to time as and when the Ministry may reasonably require, the Ministry access to the Project’s offices and to the Project site and any other location at which the Project activities or activities related to the Project are performed. ■ Grant full and immediate access to the Ministry at any time as may be required by the Ministry in the event of an emergency, or where, in the opinion of the Ministry, there is or may exist a violation or risk of violation of the compliance by the Project with all applicable environmental and social requirements. ■ Ensure that the Ministry’s rights of access can extend to access by the Ministry to the Project’s contractors and subcontractors. <p>For the Conditions and Revisions to Conditions prescribed in ECC, the Project Proponent commits to commence the implementation of the Project in accordance with the conditions attached to the ECC and including the EMP, within such time as may be prescribed by the Ministry upon receipt of the written approval from the relevant authority.</p>
<p>Environmental Quality (Emissions) Guidelines (EQEG), 2015</p>		<p>The Project Proponent commits to comply with the EQEG guidelines and its setting out for emission standards for air, noise, and effluent discharges for sector specific operations. The Project Proponent considers these emissions standards in its environment impact assessment and environmental management plan.</p>

POLICY, LEGAL AND INSTITUTIONAL FRAMEWORK

Relevant Laws, Rules and Regulations	Relevant Articles	Commitments
National Energy Policy, 2014	Chapter 3, Section 4	<p>The national energy policy aims to systematically explore the available energy resources of the country in order to supply the demand of the country and to export as value added products for surplus resources, thus ultimately targeting to sustainably improve the living standard of the country people.</p> <p>There mentions national energy policy, energy sector development plan, energy and electric power sector restructuring program, energy sector framework and strategy and work program.</p> <p>The Project Proponent commits to implement the project to support this policy.</p>
The Electricity Law, 2014	Section 3(e) (f) (h), 8(a), 11, 14, 22(a), 30, 37, 41, 42, 44, 45, 48	<p>The Project Proponent commits to comply with the stipulations:</p> <ul style="list-style-type: none"> ■ That with the approval of the Union Government, the Ministry shall have the right to carry out businesses related to the large scale electric power exploration, construction, generation, transmission, distribution, trading and exchanging which the Union have the right to manage; ■ For carrying out the electrical business, the Ministry, relevant Region or State Government and Leading Bodies of Self-Administered Division or Self-Administered Zones have the right to obtain the required amount of land to use in accord with the existing laws; ■ For the person from local or foreign who desires to invest and operate in any electrical business to apply to obtain the permit to the authorized person to issue permit in accord with the stipulations. ■ For the right of the Ministry allow or refuse an application after scrutinizing, if the permit holder desires to sell electric power to the national grid. ■ For the permit holder to be liable for causing any damage or loss due to the negligence by him to any person or entity. ■ For the right of Ministry to inspect of electrical business and electrical equipment. ■ For the right of Ministry to issue required standardizations and techniques of inspection for electrical business. ■ That the Ministry has the right to determine regarding the specification of rates of electric power fee and service charges from the users of electric power the appropriate rates of respective region with the approval of the Union Government. Such rates of electric power fee may be adjusted from time to time. ■ For any person not to operate the electrical business without permit. ■ For permit holder not to operate any other electrical business except the business contained in the permit. ■ For any person not to operate the importing, manufacturing in the country, exporting, distributing and selling of the electrical equipment which are not consistent with the prescribed norm and standard.
Myanmar National Building Code, 2016	Section 1.B.1 (code no 1.3.1.1), code no 1.3.1.4	<p>The Project Proponent as a land use development project, including new construction, extension, retrofitting, increase of floor area, and changes in usage of buildings/land, commits:</p>

POLICY, LEGAL AND INSTITUTIONAL FRAMEWORK

Relevant Laws, Rules and Regulations	Relevant Articles	Commitments
		<ul style="list-style-type: none"> ■ To comply the stipulations for the requirement of “Planning Permit” to be granted by “The Development Planning and Building Authority”, as in accordance with Section 1.B.1 of this Code (1.3.1.1) ■ To abide by the Myanmar Environmental Conservation Law of 2012 and to be in conformity with other land bylaws of the regional authorities.
<p>Myanmar Investment Law, 2016</p>	<p>Section (50)(d), (51), (65),</p>	<p>The Project Proponent commits to comply with:</p> <ul style="list-style-type: none"> ■ The stipulation to register the land lease contract at the office of Registry of Deeds in accordance with the Registration Act. ■ To mention appointment, replacement, providing employment of staff and workers, ensuring to comply the entitlements and rights in the labour laws and rules, settling dispute regarding human rights issues. ■ The stipulation: <ul style="list-style-type: none"> (a). To respect and comply with the customs, traditions, and traditional culture of the ethnic groups; (e). To inform to the Commission if natural mineral resources or antique objects are found that are not related to the investment permitted; (f). Not to make any significant alteration of topography or elevation of the land on which is entitled to lease or to use, without the approval of the Commission; (g). To abide by applicable laws, rules, procedures and best standards practiced internationally for this investment so as not to cause damage, pollution, and loss to the natural and social environment and not to cause damage to cultural heritage; (h). To list and keep proper records of books of account and financial statement and necessary financial matters relating to the investments performed by permit or endorsement in accordance with internationally and locally recognised accounting standards; (i). To close and discontinue the investment only after the payment of compensation to employees in accordance with applicable laws for any breach of employment contracts, closure of investment, sale and transfer of investment, discontinuation of investment, or reduction of workforce; (j). To pay wages and salaries to employees in accordance with applicable laws, rules, procedures, directive and so forth during the period of suspension of investment for a credible reason; (k). To pay compensation and indemnification in accordance with applicable laws to the relevant employee or his successor for injury, disability, disease or death due to the work; (l). To supervise foreign experts, supervisors and their families, who employ in their investment, to abide by the applicable laws, rules, orders and directives, and the culture and traditions of Myanmar; (m). To respect and comply with the labour laws; (n). To have the right to sue and to be sued in accordance with the laws;

POLICY, LEGAL AND INSTITUTIONAL FRAMEWORK

Relevant Laws, Rules and Regulations	Relevant Articles	Commitments
		<p>(o). To pay effective compensation for loss incurred to the victim, if there are damage to the natural environment and socioeconomic losses caused by logging or extraction of natural resources which are not related to the scope of the permissible investment, except from carrying out the activities required to conduct investment in a permit or an endorsement;</p> <p>(p). To allow the Commission to inspect in any places, when the Commission informs the prior notice to inspect the investment;</p> <p>To take in advance permit or endorsement of the Commission for the investments which need to obtain prior approval under the Environmental Conservation Law and the procedures of environmental impact assessment, before undertaking the assessment, and shall submit the situation of environmental and social impact assessment to the Commission along the period of activities of the investments which obtained permit or endorsement of the Commission.</p>
<p>Myanmar Investment Rules, 2017</p>	<p>Section 202, 203, 206, 212,</p>	<p>The Project Proponent commits:</p> <ul style="list-style-type: none"> ■ To comply with all terms and conditions in the permit and other applicable laws when the investment is carried out. ■ To fully assist while negotiating with the Authority for settling the grievances of the local community that have been effected due to Investments. ■ To appoint expert foreigner as senior manager, technical and operational expert or advisor according to subsection (a) of the section 51 of the Law. <p>To obtain the permit or tax exemption or relief to insure the relevant insurance out of the following types of the insurance at any insurance business entitled to carry out insurance business within the Union based on the nature of the business: Property and Business Interruption Insurance; Engineering Insurance; Professional Liability Insurance; Bodily Injury Insurance; Marine Insurance; or Workmen Compensation Insurance; Life Insurance; Fire Insurance.</p>
<p>Myanmar Climate Change Policy, 2019</p>	<p>Article 12</p>	<p>In actions to achieve the purpose of this Policy, Myanmar will be guided, inter alia, by the following guiding principles:</p> <p>(a) Sustainable development - Develop sustainably to meet the needs of the present without compromising the ability of future generations to meet their own needs, by ensuring the promotion of an economically, socially and environmentally sustainable future and a fair and equitable society;</p> <p>(b) Precaution - Take cost-effective measures to avoid, minimise and protect from environmentally harmful consequences where there are threats of serious or irreversible damage even if there is a lack of full scientific certainty;</p> <p>(c) Prevention - Take anticipatory action to prevent or minimise environmental damage before it occurs by avoiding, prohibiting or controlling threatening activities;</p> <p>(d) Environmental integrity - Promote, protect and conserve the natural environment and recognise its complete and intrinsic value, whether tangible or non-tangible, economic or non-economic, to the natural, cultural and spiritual heritage of Myanmar;</p>

POLICY, LEGAL AND INSTITUTIONAL FRAMEWORK

Relevant Laws, Rules and Regulations	Relevant Articles	Commitments
		<p>(e) Shared responsibility and cooperation - Encourage, support and embrace the common and shared responsibility of all people for the protection, conservation, and equitable sharing of benefits and resources of the environment, and encourage wide cooperation across sectors and stakeholders at all levels, including the private sector.</p> <p>(f) Inclusiveness - Engage all people at all levels in decision-making and action, by supporting and embracing their diverse social, economic and cultural perspectives, participation and contributions without discrimination, particularly with respect to gender, ethnicity and age, in order to equitably share the benefits and opportunities of climate change adaptation, mitigation and low-carbon, climate-resilient development;</p> <p>(g) Good governance - Adopt transparent, participatory, and responsive processes to ensure that decision-making at all levels is inclusive, equitable, and accountable to all people in Myanmar, in accordance with the rule of law;</p> <p>(h) Climate justice and equity - Promote and protect the rights of the people of Myanmar, in particular the poorest, most vulnerable and marginalised segments of society, including indigenous peoples, all ethnic groups, local communities, women, children, the elderly, and persons with disabilities to live in a healthy environment and a fair, equitable and sustainable society;</p> <p>(i) Gender equality and women’s empowerment - Promote and protect gender equality and women’s equal rights through strengthening gender-responsive climate change policy concerning adaptation, mitigation, finance, technology development and transfer and capacity building, and ensuring full and equal participation of women in decision-making.</p> <p>The Government of the Republic of the Union of Myanmar will take sector-relevant measures to implement this Policy and achieve its purpose by taking the following actions primarily in the six sectoral clusters listed below:</p> <p>Healthy ecosystems;</p> <p>i. Ensure that actions undertaken under Myanmar’s national policies on environment, land use and forestry, including Myanmar’s National Environmental Policy integrate climate change adaptation and mitigation considerations and are complementary to and/or support actions under this Policy;</p> <p>ii. Promote sustainable natural resource management, preserve, conserve, and rehabilitate biodiversity and natural ecosystems in order to ensure the provision of ecosystem services, recognising their contribution to climate change adaptation and mitigation, the benefits they generate to the people and Myanmar’s high dependence on the quality and availability of ecosystem services;</p> <p>iii. Adopt environmentally sound technologies and good management practices, including ecosystem-based adaptation interventions, to improve and maintain the health and resilience of all ecosystems, including forest, water, land, coastal ecosystems and air quality in the face of future climate change impacts;</p> <p>iv. Enhance greenhouse gas sinks and reservoirs, and promote the reduction of greenhouse gas emissions from deforestation and forest degradation through sustainable management of forests and land use planning, based on the best available science;</p>

POLICY, LEGAL AND INSTITUTIONAL FRAMEWORK

Relevant Laws, Rules and Regulations	Relevant Articles	Commitments
	Article 13 (b), (c), (d)	<p>Low-carbon and resilient growth;</p> <ul style="list-style-type: none"> i. Ensure that actions undertaken under Myanmar’s Green Economy Framework and energy policies integrate climate change adaptation and mitigation considerations, are complementary to and/or support actions under this Policy, and encourage public-private partnerships to support a green economy; ii. Ensure that the energy, transport and industry sectors, including infrastructure, are well-integrated among each other, reliable, sustainable and resilient to current and future climate change impacts, recognising that they are vital to Myanmar’s economic growth; iii. Decouple Myanmar’s continued growth from increasing greenhouse gas emissions and contribute to the global climate change mitigation effort through sustainable, low-carbon energy, transport, industrial, and waste management systems, while ensuring that Myanmar’s social and economic development needs are met; iv. Promote and prioritise sustainable and renewable energy sources and energy efficiency, in order to meet Myanmar’s growing energy needs and ensure energy security in a low-carbon manner; v. Ensure equitable access to affordable, reliable, sustainable, and modern energy for all as a pathway to inclusive and sustainable development and eradicating poverty; vi. Promote sustainable natural resource extraction through transparent and responsible investments which are consistent with climate change adaptation and mitigation priorities, while generating local employment and economic benefits and protecting the environment and public health; vii. Ensure that urban and inter-city transportation networks and infrastructure are sustainable, low carbon and climate-resilient for all modes of transport, in particular for mass transit; viii. Increase the productivity and resource-efficiency of the industrial sector, an important sector for Myanmar’s economy, through low-carbon growth and by developing competitive and innovative green industries, recognising the relative importance of this sector for Myanmar’s economy, including its potential for job creation <p>Resilient urban and rural settlements:</p> <ul style="list-style-type: none"> i. Ensure that actions undertaken under Myanmar’s national, sub-national, and local policies and plans on urban and rural settlements, including national building regulations, township and local development plans and land-use plans, integrate climate change adaptation and mitigation considerations and are complementary to and/or support actions under this Policy; ii. Ensure that human settlements are planned and developed in a climate-resilient manner and incentivise low-carbon approaches, while promoting long-term inclusivity, liveability, economic development and a high quality of life in rural and urban areas, recognising the interdependencies between urban and rural areas and the potential impact of climate change on rural urban migration, food security, water supply and livelihoods;

POLICY, LEGAL AND INSTITUTIONAL FRAMEWORK

Relevant Laws, Rules and Regulations	Relevant Articles	Commitments
		<p>iii. Ensure the active involvement of city, township and village stakeholders in identifying climate change challenges at local level, and devise plans, strategies and practical actions to adapt to climate change, mitigate its effects, and develop in a sustainable low carbon manner;</p> <p>iv. Ensure that territorial spatial planning at regional, district, city, township and village level fully addresses current and future climate-related risks and opportunities, and regularly assess and mitigate these risks in a timely and equitable manner through inclusive and participatory assessment and planning processes which take into account and strengthen local knowledge and capacities, including in land-use planning, rural and urban planning and city or township specific disaster risk management plans and actions</p>
Disaster Management Laws, 2013	Section 13 - 18	<p>The Project Proponent commits:</p> <ul style="list-style-type: none"> ■ To undertake functions after laying down the plan in accord with the natural disaster management plans in order to reduce damage and losses that are likely to be caused by disaster ■ To provide preparatory measures for natural disaster risk reduction before natural disaster ■ To provide preparatory measures to be organised before natural disaster in the area where is likely to strike natural disaster ■ To provide preventive measures to be carried out in the area where is likely to strike natural disaster before it happens ■ To carry out emergency response actions including search and rescue ■ To carry out rehabilitation and reconstruction activities after disaster
National Land Use Policy, 2016	Summary	<p>The Project Proponent commits to comply the key provisions:</p> <ul style="list-style-type: none"> ■ To recognise and protect customary land tenure rights and procedures of the ethnic nationalities ■ To complete an EIA before considering a grant for individual land use right or lease of land; ■ To protect natural resources and ecological system that provide shared livelihood and socioeconomic development benefits to the surrounding communities; ■ To conduct, through public consultation, negotiation and participatory decision making if physical displacement is to be undertaken. <p>It should be noted that the provisions of this policy serve as a set of rules that guide the government and are not legally binding as other laws, such as the Land Acquisition Act. However, one of the aims of this policy was to guide the development and enactment of a National Land Law and allow for harmonization and implementation of the existing laws related to the land.</p>
The Land Acquisition, Resettlement and Rehabilitation Law (2019)	Section 71	<p>On 19, August 2019, the Union Parliament of Myanmar, Pyidaungsu Hluttaw (24/2019), enacted this law. As per section 71 of this law, the enforcement of Land Acquisition Act 1894 will cease as soon as this new law enter into force. The new law will enter in force with official notification. Yangon Regional Government (YRG) on behalf of the Project Proponent, acknowledges this new law and commits:</p>

POLICY, LEGAL AND INSTITUTIONAL FRAMEWORK

Relevant Laws, Rules and Regulations	Relevant Articles	Commitments
		<ul style="list-style-type: none"> ■ To comply as per procedures and guidelines issued under this law, ■ To pay compensation as per prescription in chapter (8), ■ To meet the requirements of chapter (9) for Resettlement and Rehabilitation.
The Farmland Law, 2012	Section 30 (a) (b)	<p>YRG on behalf of the Project Proponent commits to comply the stipulations: To utilise the farmland for other purposes in the interest of the public in respect of the application:</p> <ol style="list-style-type: none"> 1. The Central Farmland Management Body to give permission to utilise the paddy land for other purposes, with the recommendation of the Region or State Farmland Management Body; 2. The respective Region or State Government shall give permission to utilise the farmland for other purposes except paddy land, with the recommendation of the Region or State Farmland Management Body.
Vacant, Fallow and Virgin Land Management Act, 2012	Section 16, 19	<p>The Project Proponent commits to comply the stipulation:</p> <ul style="list-style-type: none"> ■ for Person who is granted the right to use the vacant, fallow and virgin lands has to comply the conditions: <ol style="list-style-type: none"> (a). Land granted will use for the purpose granted and in relation to economic enterprise; (b). To carry out within four years from the date of grant according to the purpose granted (can revise by the Central Committee for lost time due to natural disaster and unstable security conditions); (c). Not to mortgage, give, sell, lease or otherwise transfer or divide without the permission of the Cabinet of the Union Government; (d). To fully pay the land revenue; (e). To comply the conditions prescribed by the Central Committee (f). To not explore other natural resources below and above ground except the purpose granted; (g). To surrender the natural resources found in the authorised land should the Government desire to extract. ■ That the Central Committee can resume the area required in the authorised land, if one of the following situation arises:- <ol style="list-style-type: none"> (a). If ancient cultural heritage are found; (b). If infrastructure project or Special project are desired to be constructed, in the interest of the State; <p>Except the permitted minerals, if other natural resources are found , which are permitted for production of mining;</p> <p>If natural resources are found in the authorised land which are permitted for the purposes described in Section 4, Sub-section (a),(b), and (d);</p>
The Law of Protection of the Farmer Rights and Enhancement of their Benefits, 2013	Section 20 (f)	<p>The Project Proponent commits to comply the stipulation for the Leading Body, in respect of agriculture and livestock breeding, to carry out the following:</p> <ul style="list-style-type: none"> ■ To guarantee in production, import, preparation, package, and sales of fertiliser and pesticides that they meet with the standards and are safe for use and to aware farmers the defects of fertiliser and pesticides without guarantee in time.

POLICY, LEGAL AND INSTITUTIONAL FRAMEWORK

Relevant Laws, Rules and Regulations	Relevant Articles	Commitments
Waste Management Strategy and Action Plan for Myanmar (2017-2030)		<p>The Project Proponent will follow the below guiding principles:</p> <ul style="list-style-type: none"> ■ Zero Waste: Emphasise waste prevention as opposed to end-of-pipe waste management. ■ Waste Hierarchy: Prioritises actions for waste management. This consists of the 3Rs including Reduce - reducing waste that is generated and which is directed to the landfill (including composting); Reuse - repairing products that can be repaired, or finding alternative uses for waste; and Recycle - returning waste with recoverable value for re-processing. ■ Resource Conservation: Promoting the most efficient use of resources, including resource recovery and waste avoidance. ■ Polluter-pays Principle: Those responsible for causing pollution or generating solid waste should pay the cost for dealing with the pollution, or managing the solid waste (collection and disposal) in order to maintain ecological health and diversity ■ Precautionary Principle: A lack of scientific data/information certainty should not be used as a reason for not acting to prevent serious or irreversible environmental damage or degradation. ■ Proximity Principle: Waste should be dealt with as close to the source of generation as possible. This reduces transportation costs, as well as risks of contamination of the environment during transport. ■ Consultation principle: The importance of all levels of Government consulting and working with people and organisations throughout the development and implementation of waste management strategies and action plans. ■ Shared Responsibility: Zero Waste is a shared responsibility and requires partnerships and collaborations between all sectors of government, industry, research institutions, NGO's, and the general community
Conservation of Water Resources and Rivers Law, 2006	Section 10, 11(a), 19	<p>The Project Proponent commits to comply prohibitions for the following activities:</p> <ul style="list-style-type: none"> ■ No person shall anchor the vessels where vessels are prohibited from anchoring in the rivers and creeks. ■ No person shall dispose of engine oil, chemical, poisonous material and other materials, which may cause environmental, damage, or dispose of explosives from the bank or from a vessel, which is plying, vessel, which has berthed, anchored, stranded or sunk. ■ No one shall dispose of any substance into the river creek that may cause damage to waterway or change of watercourse from the bank or vessel.
Conservation of Water Resources and River Rule, 2013, amended in 2015	Section 8(a), 9	<p>The Project Proponent commits to comply the prohibitions;</p> <ul style="list-style-type: none"> ■ Anyone who transport goods by the rivers shall take the preventive measures according to the international practices, so as not to flow in, seep out or fall the hazardous substances into the rivers. <p>As per section (9), the polluter or the organization commits to cause pollution to rivers or streams must pay to the department all the cost accrued for protection of water pollutions and conservations.</p>
Underground Water Act, 1930	Section (3)	<p>The Project Proponent commits to access and use of of public water from tubes wells as underground water without a license.</p>

POLICY, LEGAL AND INSTITUTIONAL FRAMEWORK

Relevant Laws, Rules and Regulations	Relevant Articles	Commitments
<p>Prevention from Danger of Hazardous Chemical and Associated Material Law (Pyidaungsu Hluttaw Law No 28/2013)</p>	<p>Section 8, 13, 20, 22, 15, 16, 17, 23, 27</p>	<p>The Project Proponent commits to comply the stipulations:</p> <ul style="list-style-type: none"> ■ For Any person, who wants to do the business of chemical and associated materials, to apply to the central body for the acquisition of the license, attached with the management plan for the environmental conservation in accord with the stipulations”. ■ For License holder to apply to the central supervising body in accord with the stipulation for the relevant chemicals and associated materials using for his chemicals and associated materials business” for a certificate. ■ For the registered certificate holder to abide by the regulations contained in the registered certificate and follow the order and directives issued from time to time by the central supervising body”. ■ For the duties and powers of the central supervising board. ■ For the requirements: <ul style="list-style-type: none"> (a). before works, license holder to be inspected by the relevant supervising and inspection team for safety and machinery/equipment check and (b). The persons who are discharging the duty to be asked to attend foreign training or preventative trainings conducted by government departments and organizations. ■ For license holders to <ul style="list-style-type: none"> (a). follow the license regulations, (b). follow directives on safe handling and shall ask workers to strictly follow (c). shall provide necessary safety equipment and issue free personal protective equipment to workers, (d). provide training in occupational safety (e). determine the hazard to the environment, people and animals (f). provide fit for work medical check-up and keep records (g). send permission letter to Department of Township Administration if the chemicals and associated material are permitted to store (h). acquire in advance guidance and agreement from fire service department if using inflammable materials or explosives (i). transport only the permitted amount of chemicals in accordance with prescriptive stipulations (j). obtain approval of central supervising body if transporting chemical and associated material from the permitted region to any other region (k). abide and operate in accordance with related environmental laws to avoid impacts and damage to the environment. ■ For the license holder to have insurance in accordance with stipulations in case of compensation is required for losses related to people, animals and environment. ■ For the registered certificate holder to apply for using chemical which are not in the registered list. ■ For the license holder:

POLICY, LEGAL AND INSTITUTIONAL FRAMEWORK

Relevant Laws, Rules and Regulations	Relevant Articles	Commitments
		<ul style="list-style-type: none"> (a). To classify the hazard level of chemicals and related substances in advance (b). To show Material Safety Data Sheet and warning signage (c). To provide safety equipment, personal protective equipment and training on their use (d). To possess, transport, store, use and discharge chemicals and related materials in accordance with stipulations, <p>Not to import or export chemicals and related materials banned by the central supervising board.</p>
<p>Prevention from Danger of Hazardous Chemical and Associated Material Rule (notification No 85/2015-2016)</p>	<p>Section 61(a to r) 62(a to j)</p>	<p>Project Proponent commits to comply the stipulations:</p> <ul style="list-style-type: none"> ■ For organizations who store the chemical and related substances to abide by the following facts for safety: <ul style="list-style-type: none"> (a). installing the fire protection system in building to be stored in accordance with prescribed provisions of the Department of Fire Brigade and being the building which is constructed to correspond for storing the chemical and related substances; (b). sticking the warning sign according to hazard class, and keeping the safety equipment at the stored places; (c). storing only after checking certainly to the chemical and related substances which are kept completely with the pictogram, and packing system by the importers and possessors; (d). storing only the substances which are contained in the issued national chemical and related substances profile; (e). keeping the chemical and related substances according to the hazard class; (f). separating the chemical and related substances which may react and be hazardous if they are closely kept; (g). making the stored place to be cool, dry and good in ventilation and not to have the direct contact of sunlight on the stored substances; (h). not storing the chemical and related substances near the place where releases the heat energy; (i). not storing and eating the food near the place where the chemical and related substances are stored; (j). using the gas cylinders with pressure gauge and not keeping them at place where may easily collapse; (k). making strong and resistant to corrosion of the boxes and bottles which are put the chemical and related substances and the shelves which are kept them. (l). placing and storing the corrosive chemical and related substances on the nearest stage to the floor; (m). providing fire prevention equipment and fire extinguishing equipment which are required for fire safety depending on the categories of chemical and related substance sufficiently, at the nearest to entrances and exits to be able to use them easily; (n). supervising closely the storehouse or storeroom by experts or persons who have attended to the training; (o). allowing only for the responsible person for entering into the storehouse or storeroom;

POLICY, LEGAL AND INSTITUTIONAL FRAMEWORK

Relevant Laws, Rules and Regulations	Relevant Articles	Commitments
		<p>(p). storing the gas as the commercial purpose only by a person who knows and understands the using way of the gas and about dangers arisen by gas;</p> <p>(q). separating the gas-cylinders depending on categories of gas, and the empty and full gas-cylinders in storing of them;</p> <p>(r). abiding by with the provisions contained in existing laws in storing of the chemical and related substances.</p> <ul style="list-style-type: none"> ■ To be safe, for the user of chemical and related substances: <ul style="list-style-type: none"> (a). To use only the registered restricted or conditional chemical and related substances; (b). Not to use the unregistered, without labeled, unknown, damaged or expired chemical and related substances; (c). To wear the personal protection equipment and dresses which are suitable for handling and using; (d). To comply with the issued directives not for occurring hazard and for decreasing of hazard if it happens; (e). Not to use beyond the prescribed amount of the hazardous chemical and related substances; (f). To allow to take the prescribed amount of the chemical and related substances by free of charge in taking sample with Form (10) to be able to inspect the quality of them by the Board of Inspection; (g). To participate the practice in advance for prevention from the hazard; (h). To perform to get the enough light and ventilation in the occupational area; (i). To provide the emergency exit and telephone for communication to be able to use in the occupational area if the emergency condition happens; (j). To inform in advance the side effects which shall be obtained by using chemicals and health impact to the working persons in the occupational area.
<p>The Control of Smoking and Consumption of Tobacco Product Law, 2006</p>	<p>Section 9(a to d),</p>	<p>Project Proponent commits to comply with:</p> <ul style="list-style-type: none"> ■ For the person-in-charge <ul style="list-style-type: none"> (a) To keep the caption and mark referring that it is a non-smoking area, (b) To arrange the specific place (c) To supervise and carry out measures so that no one shall smoke at the non-smoking area <p>To accept the inspection when the supervisory body comes to the place for which he is responsible.</p>
<p>The Protection of Biodiversity and</p>	<p>Section 39 (a) (g) (h) (i), 40 (a) (b), 41 (a) (b) (c)</p>	<p>The Project Proponent commits to comply the stipulation that there may be charge with fine or imprisonment or both if guilty of:</p> <ul style="list-style-type: none"> ■ Hunting without a license

POLICY, LEGAL AND INSTITUTIONAL FRAMEWORK

Relevant Laws, Rules and Regulations	Relevant Articles	Commitments
Conservation Areas Law, 2018		<ul style="list-style-type: none"> ■ Dishonestly altering, adding or counterfeiting any documents, marks, facts and figures issued by the person designated as the Management Authority of the Convention on International Trade in Endangered Species of Wild Fauna and Flora (CITES); ■ Altering, destroying or damaging the mark made on animals, plants or their specimens which are regulated for international trade ■ Importing, breeding, farming or possession of alien wild animal and wild plant species or any parts, derivatives or products without permission thereof ■ Killing or selling a protected wildlife species or possessing, transporting or transferring any part without permission thereof ■ Extracting, collecting or destroying in any manner protected wild plants within a subscribed area, without permission ■ Killing, hunting, wounding, collecting, selling, or transferring a completely protected wildlife species or wild animal regulated for international trade, or possessing or transporting any part or blood derivative or product without permission thereof ■ Extracting, collecting or destroying in any way without permission a completely protected wild plant or a wild plant regulated for international trade or collecting, possessing, selling, transporting or transferring in anyway without permission such wildlife plant or any derivative product thereof; ■ Import, export or re-export wildlife and wild plants regulated for international trade without the endorsement prescribed under subsection (a) and (b) of section 23.
The Protection and Preservation of Cultural Heritage Regions Law, 1998	Section 13, 15, 22	<p>The Project Proponent commits:</p> <ul style="list-style-type: none"> ■ To apply for prior permission and must abide by provisions of existing laws for certain land-based construction works. ■ To comply the stipulation for the person desirous of carrying out construction works to abide by the provisions of other existing laws and also apply in accordance with the stipulations to the Department to obtain prior permission under this law. ■ To conform to conditions prescribed by the Ministry of Culture for buildings in cultural heritage region.
The Protection and Preservation of Antique Objects Law, 2015	Section 12, 13	<p>Project Proponent commits to comply the stipulation:</p> <ul style="list-style-type: none"> ■ For person who finds any object, which has no owner or custodian, needs to inform the relevant Ward or village-tract administrator if he knows or it seems reasonable to assume that the said object is an antique object. ■ For a procedure to inform and the responsibility to inspect whether it is a real ancient monument or not and keep or cause to protect as may be necessary in accordance with the stipulation
The Protection and Preservation of Ancient Monuments Law, 2015	Section 12, 13, 15, 20	<p>Project Proponent commits to comply the stipulations:</p> <ul style="list-style-type: none"> ■ For a person who finds an ancient monument over one hundred years old under the water or above ground to promptly inform the relevant Ward or Village-Tract Administrative Office. ■ For procedure to inform and the responsibility to inspect whether it is a real ancient monument or not and keep or cause to protect as may be necessary in accordance with the stipulation.

POLICY, LEGAL AND INSTITUTIONAL FRAMEWORK

Relevant Laws, Rules and Regulations	Relevant Articles	Commitments
		<ul style="list-style-type: none"> ■ To apply prior permission from the Department before implementing <ul style="list-style-type: none"> (a). extending towns, wards and villages; (b). constructing or extending or repairing new buildings including hotels, factories and residential buildings or fencing or extending a fence; (c). digging to search petroleum, natural gas, gem or mineral, piping petroleum and natural gas, constructing factories, connecting national grid, constructing communication tower, constructing or extending infrastructures such as road, bridge, airfield, irrigation and embankment; (d). connecting underground electric cable, communication cable and other underground works; (e). digging or extending wells, lakes, cannels and ponds; (f). gold sieving, digging, burning bricks, digging well, lake, creek, ditch, gully, pit digging, refilling, levelling, mining, quarry, gravel digging and unearth sand, removing the mounds and hills which can damage the physical feature of the land; (g). placing and fencing ancient monuments in a private compound and area; (h). constructing a building, which is not consistent with the terms and conditions, stipulated according to the region by the Ministry near and at the surrounding of an ancient monument. ■ For prohibitions not to damage to an ancient monuments within the specified area of an ancient monument without a written prior permission by carrying out: <ul style="list-style-type: none"> (a). taking photo, video, film or copying and modelling an ancient monument stipulated as a listed ancient monument for commercial purposes; (b). using machines which causes vibration within the specified place of an ancient monument and running various types of vehicles; (c). cultivating, gardening, breeding, fencing by blocking nearby an ancient monument or doing any other act which can affect an ancient monument; (d). emission of gas such as hot-air balloon which can affect an ancient monument; (e). landing and taking off and, flying airplane and helicopter which can directly or indirectly affect an ancient monument; (f). discarding chemical substance and rubbish, which can affect an ancient monument and the environment.
<p>Myanmar Fire Force Law, 2015</p>	<p>Section 25</p>	<p>The Project Proponent commits:</p> <ul style="list-style-type: none"> ■ To obtain the opinion of the Fire Services Department for the purpose of fire precaution and prevention, when laying down plans for construction for town, village and downtown or village development plans. ■ To comply the stipulations for the factory, workshop, highway bus, airport, jetty, hotel, motel, guest house, collective-owned building, market, work-site or business exposed to fire hazard of the owner or manager; <ul style="list-style-type: none"> (a). Not fail to form a reserve fire brigade

POLICY, LEGAL AND INSTITUTIONAL FRAMEWORK

Relevant Laws, Rules and Regulations	Relevant Articles	Commitments
		(b). Not fail to provide materials and apparatuses for fire safety; in conformity with the directive of the Fire Services Department.
The Highways Law, 2000	Section 8	The Project Proponent commits: (a) Not to disturb or obstruct the work of constructing, extension, repairing and maintenance of highway; (b) To drive a vehicle the traffic of which and the type of the wheel of which is prohibited and a vehicle with a laden weight or using an iron rim of cart wheel on highways;
Motor Vehicle Law, 2015	Section 1, 2(v)	The Project Proponent commits to comply the stipulations: <ul style="list-style-type: none"> ■ for reducing environmental pollution caused by motor vehicles ■ for the right of the Department to issue directives, the standards, guidelines for the purposes of importing, manufacturing, assembling, maintaining to be safe in accident and environment conservation. ■ To take actions to conserve the green environment and the reduction in pollution of air, water, land and noises caused by motor vehicles.
Public Health Law, 1972	Section 3, 5	The Project Proponent commits to cooperate with the authorized person or organization in line with the stipulations: <ul style="list-style-type: none"> ■ To abide by any instruction or stipulation for public health. ■ To accept any inspection, anytime, anywhere if it is needed.
The Protection and Prevention of Communicable Disease Law, 1995	Section 3(a), 9, 11	The Project Proponent commits to comply the stipulations: <ul style="list-style-type: none"> ■ For the Department of Health to carry out immunisations and health education activities related to communicable diseases ■ For all responsible persons to prepare report for an outbreak of a communicable disease to the nearest Health Officer. ■ For Health Officer to undertake investigations and medical examinations to prevent the control the spread of Principal Epidemic Disease.
Occupational Safety and Health Law, 2019	Section 12(a) (b), 16, 17, 18, 19, 20, 21, 22, 23, 26, 27, 34, 36	The Project Proponent commits: <ul style="list-style-type: none"> ■ to appoint the occupational safety and health responsible person in order to closely inspect for the safe and health of workers as per types of business defined by Ministry of Labour, Immigration and Population.. ■ to organize the Safety and Health Committee in accordance with the stipulations of the Ministry including the equal numbers of representative from employees and employers for the purposes to implementing the working environment, which is in safe and healthy for the business where the number of workers are not less than the number stipulated by the Ministry. In this case, the committee will be formed for the considerations. ■ to support the inspection officer responsible for occupational safety and health and comply the instructions. ■ to comply and care the right and responsibilities of the inspection officer as per section 17, 18, 19, 20, 21, 22 and 23)

POLICY, LEGAL AND INSTITUTIONAL FRAMEWORK

Relevant Laws, Rules and Regulations	Relevant Articles	Commitments
		<ul style="list-style-type: none"> ■ to arrange properly, manage as per requirement for accessing potential hazard, provide the physicians, supports the personnel protective covering, material in free. ■ not to dismiss or demote for the complains concerning the potential health and occupational hazards, undertaking the duty for the occupational health and safety committee, not working for the unsafe in health ■ to undertake to inform the heavy accident arising, to submit the report of approved physicians and inform to the department in case of infected the occupation disease or toxic due to the materials use or operations process. ■ to care the responsibilities of inspection officers and prohibitions for not removing, adding, altering without the approval of inspection officer for the occupational accident outbreak
<p>Employment and Skill Development Law, 2013</p>	<p>Section 5, 14, 15, 30</p>	<p>The Project Proponent commits to comply the stipulation</p> <ul style="list-style-type: none"> ■ For the agreement, training and probation period as prescribed in: <ol style="list-style-type: none"> 1. If the employer has appointed the employee to work for an employment, the employment agreement shall be made within 30 days. But it shall not be related with government department and organization for a permanent employment. 2. If pre training period and probation period are stipulated before the appointment the said trainee shall not be related with the stipulation of sub-section (1). ■ For particulars to be included in the employment agreement: <ol style="list-style-type: none"> 1. the type of employment; 2. the probation period; 3. wage, salary; 4. location of the employment; 5. the term of the agreement; 6. working hour; 7. day off, holiday and leave; 8. overtime; 9. meal arrangement during the work hour; 10. accommodation; 11. medical treatment; 12. ferry arrangement to worksite and travelling; 13. regulations to be followed by the employees; 14. if the employee is sent to attend the training, the limited time agreed by the employee to continue to work after attending the training; 15. resigning and termination of service;

POLICY, LEGAL AND INSTITUTIONAL FRAMEWORK

Relevant Laws, Rules and Regulations	Relevant Articles	Commitments
		<ul style="list-style-type: none"> 16. termination of agreement; 17. the obligations in accord with the stipulation of the agreement; 18. the cancellation of employment agreement mutually made between employer and employee; 19. other matters; 20. specifying the regulation of the agreement, amending and supplementing; 21. Miscellaneous. <ul style="list-style-type: none"> ■ For the worksite regulations contained in the employment agreement to be in compliance with any existing law and the benefits of the employee not to be less than those of the any existing law. (a). For the employment agreement, the Ministry can issue the notification for paying the stipulated compensation to the employee by the employer, if the work is completed earlier than the stipulated period or the whole work or any part of it have to be terminated due to unexpected condition or the work has to be terminated due to various conditions. (b). For the employment agreement made under sub-section (a) to be related with daily waged workers, piece rate workers who are appointed temporarily in the government department and organization. (c). For the worksite regulations and benefits contained in the employment agreement mutually made between the employer and employee or among the employees to be amended as necessary, in accord with the existing law. (d). For the employer to send a copy of the employment agreement made between the employer and employee, to the relevant employment and labour exchange office within the stipulated period and to get the approval of it. (e). For the employment agreement made before the enforcement of this law has to be confirmed up to the end of the term of the original agreement. ■ To carry out the training program in accordance with the work requirement in line with the policy of the skill development team to develop the skill relating to the employment for the workers who are proposed to appoint and working at present. ■ To carry out the training for each work or compounding the work individually or group-wise by opening on-job training, training systematically at worksite, sending outside training and training by using information technology system, for arranging the training program to enhance the employment skill of the workers; ■ For appointing the youths of 16 years as apprentices, to arrange the training for technology relating to the employment systematically in accord with the regulations prescribed by the skill development team. ■ For the employer of the industry and service business to put in to the fund monthly as put in fees without fail for the total wages of the subordinates and the supervisors' salary for not less than 0.5%; ■ To put in money paid under sub-section (a) not to be deducted from the wage and salary of the employees.
The Settlement of Labour Dispute Law, 2012	Section 38, 39, 40, 51	<p>The Project Proponent commits to comply:</p> <ul style="list-style-type: none"> ■ Not to fail to negotiate and coordinate in respect of a complaint within the prescribed period without sufficient cause

POLICY, LEGAL AND INSTITUTIONAL FRAMEWORK

Relevant Laws, Rules and Regulations	Relevant Articles	Commitments
		<ul style="list-style-type: none"> ■ Not to alter the conditions of service of workers involved in disputes prior to investigation by tribunals ■ For no party to strike or lockout without negotiation, conciliation and arbitration by Arbitration Body. For the employer if commits acts without sufficient cause, to be liable to pay full compensation to workers as determined by Arbitration Body or Tribunal.
<p>The Workmen Compensation Act, 1923 (amended in 1955, 1957, 2005)</p>	<p>Section 3</p>	<p>The Project Proponent commits to comply the stipulations:</p> <ul style="list-style-type: none"> ■ For the payment by certain classes of employers to their workmen of compensation for injury by accident. ■ For the liability for compensation of employer's, amount of compensation, compensation to be paid when due and penalty for default, method of calculating wages, review, commutation of half-monthly payments, payment of a lump sum amount, distribution of compensation, compensation not to be assigned, attached or charged, notice and claim, power to require from employers statements regarding fatal accidents, reports of fatal accidents and serious bodily injuries, medical examination, contracting, remedies of employer against stranger, compensation to be first charge on assets transferred by employer, special provisions relating to masters and seamen. ■ For any updating for revising the monetary amount as per the amendment law.
<p>Labour Organisation Law, 2011</p>	<p>Section 17, 18, 19, 20, 21, 22</p>	<p>This Law was enacted, to protect the rights of the workers, to have good relations among the workers or between the employer and the worker, and to enable to form and carry out the labour organizations systematically and independently.</p> <p>Project Proponent commits to comply the stipulations as there mentions:</p> <ul style="list-style-type: none"> ■ That Labour Organisations are free to organise and negotiate workers' rights if not meeting labour laws. ■ That Labour Organisations may demand re-appointment of worker if cause of dismissal is related to labour organisation membership or activities or not conform to labour laws. ■ That Labour Organisations have the right to send representatives to conciliation tribunals. ■ That Labour Organisations have the right to participate and discuss workers' rights and interests with government and employers ■ That Labour Organisation have the right to participate in collective bargaining in accordance with labour laws. ■ That Labour Organisation may take collective actions in accordance with the relevant procedures, regulations and law.
<p>Minimum Wages Law, 2013</p>	<p>Section 12 (a-e), 13 (a-g)</p>	<p>This Law was enacted to meet with the essential needs of the workers, and their families, who are working at the commercial, production and service, agricultural and livestock breeding businesses and with the purpose of increasing the capacity of the workers and for the development of competitiveness.</p> <p>Project Proponent commits to comply the stipulations:</p> <ul style="list-style-type: none"> ■ For the employer not to pay wage less than the minimum wage stipulated, do not have the right to deduct any other wage

POLICY, LEGAL AND INSTITUTIONAL FRAMEWORK

Relevant Laws, Rules and Regulations	Relevant Articles	Commitments
		<p>For the employer to inform rates of minimum wage relating to the business, allow the entry and inspection of the inspection officer, give the sick worker holiday for medical treatment in accord with stipulation and give holiday for the matter of funeral of the family of worker without deducting from the minimum wage.</p>
<p>Payment of Wages Law, 2016</p>	<p>Section 3, 4, 5, 7 (ii), 8, 9, 10, 14</p>	<p>The Project Proponent commits to comply the stipulations:</p> <ul style="list-style-type: none"> ■ Those salaries are to be paid at the end of the month or, depending on the size of the employing enterprise, between 5-10 days before the end of the month. The employer is permitted and required to withhold income tax and social security payments. Other deductions, e.g. for absence, may only be withheld in accordance with the law. ■ For the employer (a) to pay for salary either Myanmar Kyats or Foreign Cash permitted by National Bank of Myanmar. When delivery the salary (b) If the employer needs to pay the other opportunities or advantages, he can pay cash together with other materials according employee's attitude. ■ For finishing the contract, employer need to pay the salary (not more than one month) to employees. For the permanent worker, need to pay per monthly. If more than 100 employees, need to pay within the 5 days from the end of month. If fire the employees, need to pay salary within two days after fire. When employee dies due to the accident, need to pay money as an insurance to employee's family within two days. ■ For the employer to report to the Department with evidence of payment at later date agreed with the employee if the employer has difficulties to pay wages on time because of significant events (e.g. natural disaster). ■ For the employer to deduct expense which are allowance for accommodation and ferry service arranged by the employer, meal allowance, electricity charges, water service charges and income taxes liable to be paid by workers and cash paid in excess under mistake, which are not included in the expression of wages under this Law and not to deduct from the wages of the worker except the deduction as per clause 7. ■ For any deducting from the salary due to the employees' absence, the total cut salary not to be more than 50 % of his salary. ■ For overtime work, to allow the presiding overtime rate as set by the Law.
<p>Leaves and Holidays Act, 1951</p>	<p>Section 4</p>	<p>The Project Proponent commits to comply with the stipulations:</p> <ul style="list-style-type: none"> ■ For employee to be granted to pay public holidays as announced by the Government in the Myanmar Gazette. On average, Myanmar has 26 public holidays per year, depending on the date of the variable holidays. ■ For additional rules to apply in accordance with other laws, such as the Social Security Law (2012) for employees contributing to the Social Security Fund. ■ To grant earned leave with average wages or average pay for a period of ten consecutive days by his employer during the subsequent period of twelve months to every employee who has completed a period of twelve months continuous service.

POLICY, LEGAL AND INSTITUTIONAL FRAMEWORK

Relevant Laws, Rules and Regulations	Relevant Articles	Commitments
<p>Social Security Law, 2012</p>	<p>Section 11 (a)(b), 15(a), 16 (a), 18(b), 48(a), 49(a)(b), 51(a)(b), 53(a), 54(a)(b), 75</p>	<p>The Project Proponent commits to comply the stipulations:</p> <ul style="list-style-type: none"> ■ For compulsory registration for social security system and benefits, the following establishments can be applied if they employ minimum number of workers and above determined by the Ministry of Labour in co-ordination with the Social Security Board: <ul style="list-style-type: none"> i. Production industries doing business whether or not they utilize mechanical power or a certain kind of power, works of production, repairing or services, or engineering works, mills, warehouses, establishments; ii. Government departments, Government organizations and regional administrative organizations doing business; iii. Development organizations; iv. Financial organizations, v. Companies, associations, organizations and their subordinate departments and branch offices doing business; vi. shops, commercial establishments, public entertaining establishments; vii. Government departments and Government organizations doing business or transport businesses owned by regional administrative body, and transport businesses carried out with the permission of such department, body or in joint venture with such department or body; viii. Construction works carried out for a period of one year and above under employment agreement; ix. Works carried out with foreign investment or citizen investment or joint ventured businesses; x. Works relating to mining and gemstone contained in any existing law; xi. Works relating to petroleum and natural gas contained in any existing law; xii. Ports and out-ports contained in any existing law; xiii. Works and organizations carried out with freight handling workers; xiv. Ministry of Labour and its subordinate departments and organizations; xv. Establishments determined by the Ministry of Labour from time to time, in co-ordination with the Social Security Board and with the approval of the Union Government; that they shall be applied with the provisions of compulsory registration for Social Security System and benefits contained in this Law. ■ For provisions of compulsory registration under sub-section (a) to continue to be applied by this Law even though any of the following situations occurs if it continues to carry out such work: <ul style="list-style-type: none"> i. carrying out work by employing under stipulated minimum number of workers but more than one worker; ii. changing the employer or changing the type of business. ■ For the Social security fund, to include the funds for health and social care, family assistant, invalidity benefit, superannuation benefit and survivors’ benefit, unemployment benefit, other social security fund for social security system of compulsory registration and contribution stipulated by the Ministry of labour, other social security fund and social security housing plan fund. ■ For arranging insurance for the workers to enable to enjoy social security benefits by contributing to the social security fund.

POLICY, LEGAL AND INSTITUTIONAL FRAMEWORK

Relevant Laws, Rules and Regulations	Relevant Articles	Commitments
		<ul style="list-style-type: none"> ■ For the employer to deduct contributions to be paid by worker from his wages together with contribution to be paid by him and pay to the social security fund and in such case he can incur the expense. ■ For the employer to effect insurance by registering for employment injury benefit insurance system contained in section 45 at the relevant township social security office and pay contribution to employment injury benefit fund in accord with stipulations in order that workers applied to provisions of compulsory registration may obtain the employment injury benefits. ■ For the inapplicability to the Workmen’s compensation act. ■ For the employer (a) to pay contribution monthly to Employment Injury Benefit Fund at the rates stipulated under section 50. Moreover he shall also bear the expenses for paying as such; (b) to pay defaulting fee stipulated under section 88, in addition to the contribution if fails to contribute after effecting insurance for employment injury benefit. ■ For the employers and workers (a) to co-ordinate with the Social Security Board or insurance agency in respect of keeping plans for safety and health in order to prevent employment injury, contracting disease and decease owing to occupation and in addition to safety and educational work of the workers and accident at the establishment; ■ For the employer (a) to report to the relevant township social security office immediately if a serious employment accident occurs to his insured worker. There shall not be any delay without sufficient cause to report as such. (b) A team of officers and other staff who inspect the establishments, if it is found out the employment injury, death, and contracting disease, shall report to the relevant township social security office in accord with the stipulations. ■ For keeping records of work and lists.
<p>Law protecting Ethnic Right, 2015</p>	<p>Section 5</p>	<p>The Project Proponent commits to comply the stipulations</p> <ul style="list-style-type: none"> ■ For the Equal right between the Ethnic living in Myanmar. It enacted that if an ethnic loose the right, he can complain to the Regional or State Government to get the equal chance and find the equal right. ■ That project matters shall be informed, coordinated and undertaken in consultation with ethnic groups if projects are in areas with ethnic groups.

3.4 Myanmar Environmental Quality (Emissions) Guidelines

With the release of the Myanmar EIA Procedure in December 2015, the National Environmental Quality (Emissions) Guidelines were also enacted. These Guidelines provide the basis for regulation and control of noise and air emissions and effluent discharges from projects in order to prevent pollution and protect the environment and public health. The standards as taken from the Air Emission and Wastewater are provided in the following Tables. The Project will comply with these standards, where relevant.

Table 3-3 EQEG Air Emissions (General; Section 1.1 of the EQEG)

Parameter	Unit	Guideline Value ($\mu\text{g}/\text{m}^3$)
Nitrogen dioxide	1 year	40
	1 hour	200
Ozone	8 hour (daily) maximum	100
Particulate Matter (PM₁₀)^a	1 year	20
	24 hour	50
Particulate Matter (PM_{2.5})^b	1 year	10
	24 hour	25
Sulphur Dioxide	24 hour	20
	10 minute	500

a Particulate matter in diameter $\leq 10\mu\text{m}$

b Particulate matter in diameter $\leq 2.5\mu\text{m}$

The allowable noise levels should not exceed the levels in or result to a maximum increase in background noise levels of 3 dB¹ at the nearest receptor location. The standards are aligned with the IFC Environment, Health, and Safety (EHS) guidelines.

Table 3-4 EQEG Noise Levels (General; Section 1.3 of the EQEG)

Receptor	One hour LAeq (dBA) ^a	
	Daytime 07:00 – 22:00 (10:00 - 22:00 for public holidays)	Night Time 22:00 – 07:00 (22:00 - 10:00 for public holidays)
Residential, institutional, educational	55	45
Industrial, commercial	70	70

Table 3-5 Effluent: Wastewater, Storm Water Runoff, Effluent and Sanitary Discharges (EQEG)

Parameter	Unit	Maximum Concentration
Biological oxygen demand	mg/l	30
Chemical oxygen demand	mg/l	125
Oil and grease	mg/l	10
pH	Standard unit	6-9
Total coliform bacteria	100 ml	400
Total nitrogen	mg/l	10
Total phosphorus	mg/l	2
Total suspended solids	mg/l	50

¹ Equivalent continuous sound level in decibels (at the nearest sensitive receptor)

The NEQEG states that exposure limits for general public to electric and magnetic fields should comply with the International Commission on Non-ionized Radiation Protection Guidelines for limiting general public exposure to time-varying electric, magnetic and electromagnetic fields (up to 300 Gigahertz).

Table 3-6 NEQEG Exposure Limits to Electric and Magnetic Fields

Frequency	Electric Field (V/m ³)	Magnetic Field (μT)
50 Hz	5000	100
60 Hz	4150	83

Notes: V/m³ = volts per meter; μT = micro tesla; Hz = Hertz

3.5 Project Developer's Standards and Guidelines

During construction of the Project, the Contractor will implemented the following plans / procedures to manage the environmental and social performance of the Project:

An Environmental Management Plan (EMP) is developed as part of the IEE Study and all management plan shown in Chapter 8.

3.5.1 Emergency/ Incident Response Plans

The Project should develop emergency or incident response procedures during installation and operation.

The construction phase should ensure:

- i) Emergency Response Team (ERT) of the Construction Contractor as initial responder;
- ii) The District and City fire and police departments, emergency medical service, the Department of Public Health (DPH), Local Administrative Authority, etc. collectively referred to as the External Emergency Response Team (EERT), as ultimate responders.

The Contractor will provide and sustain the required technical, human and financial resources for quick response during construction.

Table 3-7 Roles and Responsibilities in Emergency / Incident Response

Entity	Responsibilities
Contractor Team (ERT)	Communicates / alerts the EERT. Prepares the emergency site to facilitate the response action of the EERT, e.g., vacating, clearing, restricting site. When necessary & requested by the EERT, lends support / provides assistance during EERT's response operations
External Emergency Response Team (EERT)	Solves the emergency / incident
Contractor Resources	Provide and sustain the people, equipment, tools & funds necessary to ensure Project's quick response to emergency situations. Maintain good communication lines with the EERT to ensure prompt help response & adequate protection, by keeping them informed of Project progress.

3.5.2 Waste Management Plan

- Fencing the temporized dumping site.
- Delivering proper water management trainings will be conduct safe handling of waste, segregation , disposal method to the employees.
- Responsibility and accountability for managing and operating waste disposal site rest with Town Development

Committee and service providers. Disposed of variety of waste generated from site are transported to the Township Dumping site (along embankment and 100' depths and 2.5 acres width of canyons in Keng Tung Township) a using conventional truck per day.

- Provide personal protective equipment to the basic workers who are dealing with waste collection and transportation
- Improving existing drainage network through will regular cleanup to reduce flooding caused by improper waste disposal.

3.5.3 *Trainings*

Each CC must ensure that its employees are adequately trained in the requirements of the EMP; environmental legal requirements and other obligations. All employees should have an induction presentation on environmental awareness, to be conducted in the language relevant to the employee.

Three levels of training should be implemented:

- General Environmental Awareness programmed to all workers employed by the Construction Contractor or its Sub-contractors, raising environmental issues related to general issues as environmental conservation, waste management, health, hygiene and safety, social behavior in camps, cultural resources protection;
- Health and Safety Awareness programme;
- Job Specific Environmental Training of workers affected to particularly sensitive environmental activities such as vehicle maintenance, waste management, pesticides management, refueling operations, etc.

Training should be conducted through short, focused and systematic site seminars / meetings.

This training programme should be presented to all construction workers on commencement of their work, and include:

- Worker's obligation regarding basic environmental and social protection measures;
- General measures to follow throughout the construction period, such as the prohibitions on gathering and harvesting valued plants and trees, etc.
- Housecleaning and waste management in worker camps, in construction sites, along roads, nearby villages;
- Pollution control during construction activities;
- Ban of all kinds of narcotic drugs for all employee of the CC
- Attending works while under the influence of alcohol
- Measures for preserving health and the dissemination of vectors and transmissible diseases, including basics on hygiene;
- Disciplinary consequences for violation of the measures presented as part of the Environmental awareness Programme. The consequences should be important to add accountability to the EMP;
- The preparation of posters in the relevant language to be posted wherever justified and practical: camps entrance, buildings, toilet entrances, etc.

3.5.4 *Health & Safety Awareness Programme*

General Occupational Health and Safety issues should be addressed under the implementation of the CC's OH & S Code. The issues addressed under the present awareness programme should complement those in the OH & S Code.

Installation Phase

- (a) **A first aid room** to be provided in the project both during installation and operation phase in case of accidental cases.
- (b) **Health and safety plan** with reference to Guidance on Occupational Safety & Health for Semi-Conductors and Other Electronics Manufacturing (Appendix H).
- (c) **The ambient air quality** should not exceed the norms prescribed by National emission regulations and should be monitored regularly during installation and operation phase. Adequate measures should be made to reduce ambient air and noise levels.
- (d) **Structure Safety:** Approval of competent authority shall be obtained for structural safety of the building due to earthquake, adequacy for fire-fighting equipment etc. as per national Building Code including protection measures from lightning etc.

- (e) **Regular supervision** of the above and other measures for monitoring should be in place all through the installation phase, so as to avoid disturbance to all surroundings.

Operation Phase

- (a) **Utilization of Diesel power** generating sets is subject to power failure condition only. The diesel generator sets proposed as a source of power back up during operation phase should be of enclosed type, low Sulphur diesel run should be considered for utilization.
- (b) **Noise:** should be controlled to ensure that it does not exceed the prescribed standards both during day and night time. No employee will be exposed to noise levels greater than 85 dB(A) for a duration of more than 8 hours per day without hearing protection. The use of hearing protection will be actively enforced. The building design will incorporate the use of acoustic insulating materials where feasible.
- (c) **Vibration:** workers exposure to vibration from hand and power tools and large equipment will be controlled through equipment selection, installation of vibration dampening pads and limiting the duration of exposure.
- (d) **Traffic congestion** near the entry and exit points from the roads adjoining the project site must be avoided. Parking should be fully internalized and no public space should be utilized.
- (e) **Energy Conservation measures** such as solar lighting for common areas, LED lights for signage; solar inverters on the etc should be adopted. Solar energy utilization system to be considered for installation.
- (f) **Waste generated** from the proposed project should be managed considering the following:
- Waste reduction at source, followed by recycling, reuse, or recovery are the preferred options,
 - Where options other than disposal are not feasible, destruction or treatment to render the waste non-hazardous should be the practice,
 - If the hazard cannot be eliminated, the waste should be contained in a secure manner and monitored to ensure it is not and will not be damaging the environment,
 - Waste should be segregated and quantified so they can be effectively managed,
 - The amount of waste disposed offsite will be kept to a minimum.
- (g) **Prevention of Fire and Explosion:** Many of the solvents, paints and insulating oils used in the industries are inflammable substances. These materials should be stored in suitable cool, dry premises, preferably in a fire proof building separate from the production facilities. Fire extinguishing appliance must be provided and the personnel of the store-place instructed in their use. Painting of components to be carried out in specially built paint booth, which must have adequate exhaust and ventilation equipment that when used with personal protective equipment (PPE) will create a safe working environment. During welding, special fire precaution should be taken.
- (h) **Accident:** Reception, storage and dispatch of raw materials components and finished product can give rise to accident involving trips and falls, falling object, fork trucks and so forth. Manual materials handling can create ergonomic problems which can be alleviated by automation whenever possible.
- (i) **Quality Testing:** During electrical testing, all live components conductors, terminals and measuring instrument should be protected to prevent accidental contact. The work place should be screened off, entrance of unauthorized persons prohibited and warning notices posted. In electrical testing area, the provision of emergency switches is particularly advisable, and the switches should be a prominent position so that in all equipment can be immediately de-energized.

3.5.5 Community Health and Safety:

Lack of care or lack of information can cause accidents (e.g. traffic incidences, electrocution where they may suffer injury, and risk of fire hazard). Thus, people or workers under direct influence of project should be informed by project proponent or their appointed representative regarding appropriate security precautions, for example using appropriate PPE (Personal Protective Equipment)safety equipment during factory operation. Participation of training programs regarding adhering to emergency response procedures and activities. Abiding to good and standard practice and procedures for relevant machineries and equipment. Monitoring of alarm system for emergency conditions.

Community health and safety impacts during the construction and decommissioning of transmission and distribution power lines are common and in addition to occupational health and safety standards code of practice, the operation of live power distribution lines and substations may generate the following impacts:

- 1) Electrocution
- 2) Electromagnetic interference
- 3) Visual amenity

- 4) Noise and Ozone
- 5) Aircraft navigation Safety

1) Electrocutation :

Hazards most directly related to power transmission and distribution lines and facilities occur as a result of electrocution from direct contact with high-voltage electricity or from contact with tools, vehicles, ladders, or other devices that are in contact with high-voltage electricity. Recommended techniques to prevent these hazards include:

- Use of signs, barriers (e.g. locks on doors, use of gates, use of steel posts surrounding transmission towers, particularly in urban areas), and education / public outreach to prevent public contact with potentially dangerous equipment.
- Grounding conducting objects (e.g. fences or other metallic structures) installed near power lines, to prevent shock.

2) Electromagnetic Interference:

The corona of overhead transmission lines conductors and high frequency currents of overhead transmission lines may result in the creation of radio noise. Typically, transmission line rights-of way and conductor bundles are created to ensure radio reception at the outside limits remains normal. However, periods of rain, sleet or freezing rain sharply increases the streaming corona on conductors and may affect radio reception in residential areas near transmission lines.

3) Visual Amenity:

Power transmission and distribution are necessary to transport energy from power facilities to residential communities, but may be visually intrusive and undesirable to local residents. To mitigate the visual impact of power distribution projects, the following mitigation measures should be implemented:

- Extensive public consultation during the planning of power line and power line right-of-way locations
- Accurate assessment of changes in property values due to power line proximity
- Siting power lines, and designing substations with due consideration to landscape views and important environmental and community features
- Location of high-voltage transmission and distribution lines in less populated areas, where possible
- Burying transmission or distribution lines when power must be transported through dense residential or commercial areas.

4) Noise and Ozone:

Noise in the form of buzzing or humming can often be heard around transformers or high voltage power lines producing corona. Ozone, a colorless gas with a pungent odor, may also be produced. Neither the noise nor ozone produced by power distribution lines or transformers carries any known health risks. However, use of noise barriers or noise canceling acoustic devices should be considered as necessary.

5) Aircraft Navigation Safety:

Power transmission towers, if located near an airport or known flight paths, can impact aircraft safety directly through collision or indirectly through radar interference. Aircraft collision impacts may be mitigated by:

- Avoiding the siting of transmission lines and towers close to airports and outside of known flight path envelopes
- Consultation with regulatory air traffic authorities prior to installation
- Adherence to regional or national air traffic safety regulations
- Use of buried lines when installation is required in flight sensitive areas.

3.5.6 Occupational Health and Safety:

This ECOP describes the prevention and control measures to be considered for the occupational Health and Safety of worker(s) during construction, operation, maintenance of electrical substations and switch yards. Impacts include among other, exposure to physical hazards from use of heavy equipment and cranes, trip and fall hazards, exposure to dust and noise, falling objects, work in confined spaces, exposure to hazardous materials, and exposure to electrical hazards from the use of tools and machinery. Occupational health and safety hazards specific to electrical power transmission and distribution projects primarily include:

- 1) Live power lines
- 2) Working at height
- 3) Electrical and magnetic fields

1) Live power lines:

Workers may be exposed to occupational hazards from contact with live power lines during construction, maintenance, and operation activities. Prevention and control measures associated with live power lines include:

- Only allowing trained and certified workers to install, maintain, or repair electrical equipment
- Deactivating and properly grounding live power distribution lines before work is performed on, or in close proximity, to the lines
- Ensuring that live-wire work is conducted by trained workers with strict adherence to specific safety and insulation standards. Qualified or trained employees working on transmission or distribution systems should be able to achieve the following:
 - ✓ Distinguish live parts from other parts of the electrical system
 - ✓ Determine the voltage of live parts
 - ✓ Understand the minimum approach distances outlined for specific live line voltages
 - ✓ Ensure proper use of special safety equipment and procedures when working near or on exposed energized parts of an electrical system
- Workers should not approach an exposed energized or conductive part even if properly trained unless:
 - ✓ The worker is properly insulated from the energized part with gloves or other approved insulation; or,
 - ✓ The energized part is properly insulated from the worker and any other conductive object; or,
 - ✓ The worker is properly isolated and insulated from any other conductive object (live-line work).
- Where maintenance and operation is required within minimum setback distances, specific training, safety measures, personal safety devices, and other precautions should be defined in a health and safety plan.
- Worker not directly associated with power transmission and distribution activities; who are operating around power lines or power substations should adhere to local legislation, standards, and guidelines relating to minimum approach distances for excavations, tools, vehicles, pruning, and other activities.

2) Working at height on poles and structures:

Workers may be exposed to occupational hazards when working at elevation during construction, maintenance, and operation activities. Prevention and control measures for working at height include:

- Testing structures for integrity prior to undertaking work
- Implementation of a fall protection program that includes training in climbing techniques and use of fall protection measures, inspection, maintenance, and replacement of fall protection equipment, and rescue of fall-arrested workers, among others
- Establishment of criteria for use of 100% fall protection (typically when working over 2 meters above the working surface, but sometimes extended to 7 meters, depending on the activity). The fall protection system should be appropriate for the tower structure and necessary movements, including ascent, descent, and moving from point to point
- Installation of fixtures on tower components to facilitate the use of fall protection systems
- Provision of an adequate work-positioning device system for workers. Connectors on positioning systems should be compatible with the tower components to which they are attached
- Hoisting equipment should be properly rated and maintained and hoist operators properly trained
- Safety belts should be of not less than 16 millimetres (mm) (5/8 inch) two-in-one nylon or material of equivalent strength. Rope safety belts should be replaced before signs of aging or fraying of fibres become evident
- When operating power tools at height, worker should use a second (backup) safety strap
- Signs and other obstructions should be removed from poles or structures prior to undertaking work
- An approved tool bag should be used for raising or lowering tools or materials to workers on structures.

3) *Electric and magnetic fields:*

Electric and magnetic fields (EMF) are described earlier. Electric utility workers typically have a higher exposure to EMF than the general public due to working in proximity to electric power lines. Occupational EMF exposure should be prevented or minimized through the preparation and implementation of an EMF safety program including the following components:

- Identification of potential exposure levels in the workplace, including surveys of exposure levels in new projects and the use of personal monitors during working activities
- Training of workers in the identification of occupational EMF levels and hazards
- Establishment and identification of safety zones to differentiate between work areas with expected elevated EMF levels compared to those acceptable for public exposure, limiting access to properly trained workers
- Implementation of action plans to address potential or confirmed exposure levels that exceed reference occupational exposure levels developed by international organizations such as the International Commission on Non-Ionizing Radiation Protection (ICNIRP), and the Institute of Electrical and Electronic Engineers (IEEE). Personal exposure monitoring equipment should be set to warn of exposure levels that are below occupational exposure reference levels (e.g. 50%). Action plans to address occupational exposure time through work rotation, increasing the distance between the source and the worker, when feasible, or the use of shielding materials.

3.5.7 *Site Inspection and Audits:*

It is important that the environmental works should be supervised and monitored at all times, in order to ensure that the greatest possible benefits are gained from the Environmental Management process. General guidelines are provided below, as to how the EMP can be managed and monitored.

The Consultant recommends that a person responsible for Environmental management at all works sites, should be seconded to the work program.

This person should have adequate experience in environmental management, and in dealing with construction works. This person would also have knowledge in monitoring social issues, both on site and with adjacent areas, associated with manufacturing of electrical switchgear, control panel and related accessories.

The contractor must develop appropriate protocols for regular site inspections and monitor compliance with environmental and social legislation and best practice, which includes World Bank safeguards standards. The project proponent personnel should participate in this process in the context of capacity building for environmental management.

3.5.8 *Oil Spill Contingency Plan (OSCP)*

There will be various sources of oil spills within substation. Power transformers, oil-filled reactors, large regulators, and higher voltage circuit breakers which are large oil-filled equipment.

Substation pumping facilities and cable terminations (potheads) that maintain oil pressure in pipe-type cable installations are another source of oil spills. The bulk oil storage tank, oil filling of transformers, circuit breakers, cables, and periodic reprocessing or replacement of the oil may be necessary to ensure that proper insulation qualities are maintained.

All oil spills may be caused by electrical failure, leaks, vandalism, sabotage, or accident.

The Oil Spill Contingency Plan puts in place protocols and procedures for Emergency response in case a spill or leak occurs. .

The plan will be included as follow;

- Using the Standard Operating Procedures for handling / storage / transfer of oil materials;
- Using containers suitable for the oil stored;
- Providing overfill prevention of oil storage containers and using audible vent;
- Providing sized secondary containment for bulk storage containers as a dike or a remote impoundment needs to hold the full capacity of the container plus possible rainfall. The dike will be constructed as double-walled tank of earth or concrete.
- Bonding of fuel storage area;
- Providing general secondary containment to catch the most likely oil spill where transfer oil to and from containers and for mobile refuelers and tanker trucks by using sorbent materials, drip pans or curbing for these areas; and
- Periodically inspecting and testing pipes and containers by visually inspect aboveground pipes and oil containers according to industry standards record of inspections in the Plan.

3.5.9 *Traffic Management Plan*

As part of the initial construction activities, one new driveway approach will be constructed that will lead into the substation area.

The Traffic Management Plan will be included as follow:

- Traffic congestion near the entry and exit points from the roads adjoining the project site will be avoided.
- Parking should be fully internalized and no public space will be utilized.
- Avoidance of truck queuing waiting to enter the substation construction site.
- Scheduling construction deliveries and employee arrival to be spread out
- Implementing traffic control within the substation site to move vehicles to allow arriving vehicles to enter the site.
- Emergency vehicle access shall be maintained at all times.
- Limit Vehicle Speeds (15 miles per hour on unpaved roadways used to access the site during construction)
- Signage at appropriate locations to slow warning
- Flaggers and/or signage to halt traffic and direct traffic; scheduling of lane closures at off-peak times; and notification to emergency services providers of the timing, location, and duration of lane closures.
- Road Damage Repair to pre-Project conditions any roads damaged by Project vehicle traffic.

3.5.10 *Stakeholder Engagement Plan with Grievance Redress Mechanism – GRM*

One of the most important aspects of the stakeholder engagement process would be providing feedback to the stakeholders. The intent and purpose of providing feedback is to ensure that relevant stakeholders, especially the local communities, are clearly communicated the process / stages / channels through which they will be informed about the Project.

A detailed stakeholder engagement protocol will be developed. The most appropriate method for communication will be identified through Grievance Redress Mechanism (GRM).

The project developer seeks to build strong relationships with stakeholders and manage the impact of its business activities on individuals and communities. Nevertheless, it recognises that complaints about its activities may arise from time to time. The Community Grievance Mechanism Procedure shown in provides a framework for community stakeholders to raise questions or concerns with project activities and have them addressed in a prompt and respectful manner. The project developer/ proponent aims to respond to all complaints from community stakeholders which it receives, regardless of whether they stem from actual or perceived issues. The project developer/proponent seeks to foster trust in the process and its outcomes and will communicate this Procedure in an understandable manner to relevant individuals and communities. Should a grievance or complaint be made, a similar process to the following will be carried out:

- The complaint/grievance (which can be presented in a variety of methods of communication) will be received by the Environmental Site Officer (ESO) and report to Environmental Management Officer(EMO)
- Grievance recorded in Company's Community Grievance Register.
- Grievance assessed and assigned to an internal " Proponent"
- The grievance will be acknowledged by informing the complainant.
- Grievance investigated by the internal " Proponent"
- EMO will be made to the complainant.
- Should the response be accepted by the complainant, a resolution will be made and relevant actions implemented.
- Should the complainant not accept the response, a review will be carried out.
- Once resolved, the grievance will be closed out and recorded in the Grievance Register.

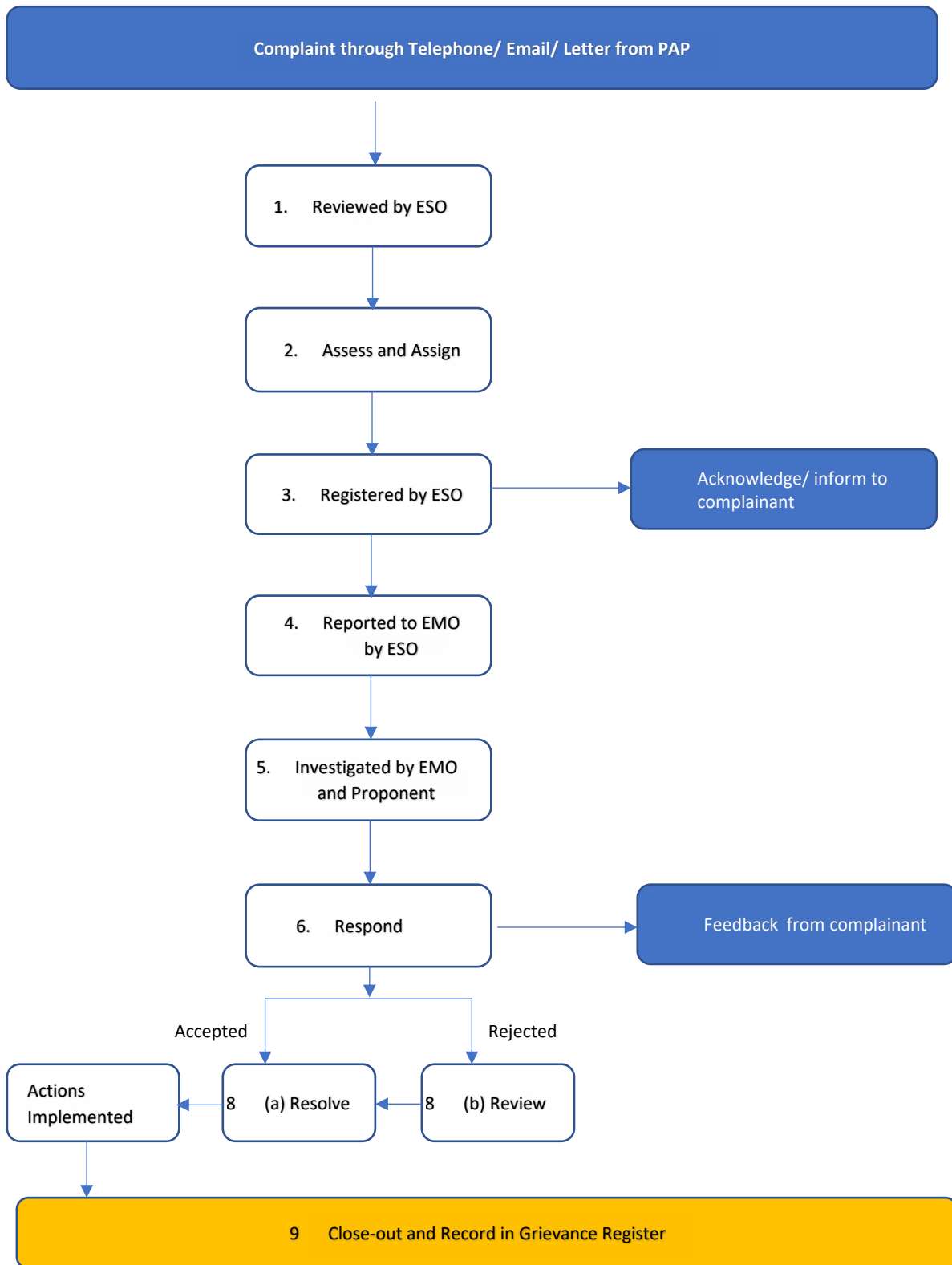


Figure 3-1 Layout plan of Grievance Redress Mechanism – GRM

3.5.11 EMP Organization

This section defines the organization set up by the EMP if necessary and as required, for the proponent and the Construction Contractors for the implementation of the EMP and the roles and responsibilities devoted to each position involved in the process.

Three levels of organization, fully complementary, are set-up by the EMP.

- The Environmental Auditor (may be internal or independent external)
- The Environmental Management Officer (EMO),
- The Construction Contractors' designated Environmental Site Officer (ESO)

General organization is presented in the following **Figure 3-2**:

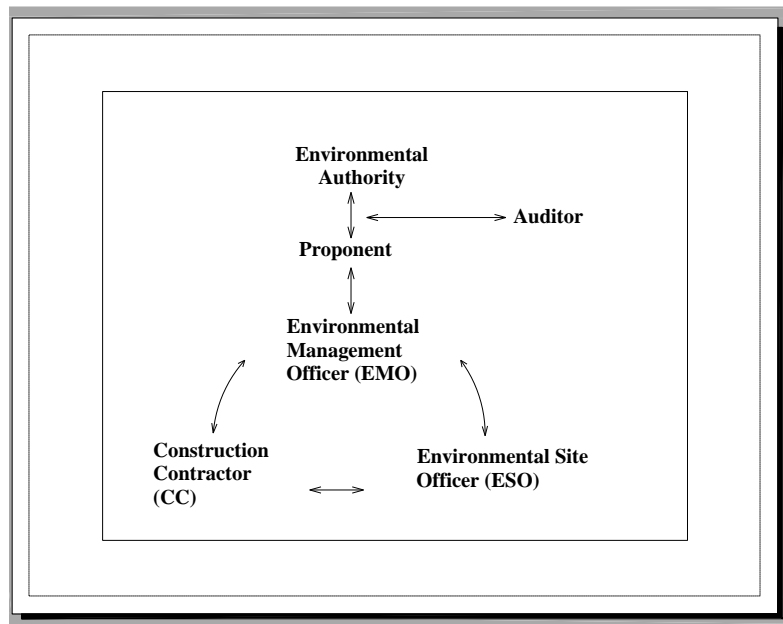


Figure 3-2 EMP Organization

An overview of project monitoring activities, their impacts and proposed mitigation measures including responsible entities is explained below. In designating institutional responsibilities the following abbreviations have been used:

- ESO: Environmental Site Officer (appointed by the Contractor)
- EMO: Environmental Management officer (appointed by the Client, / Proponent)
- ECD: Environmental Conservation Department, MOECA (Ministry of Environmental Conservation and Forestry, Myanmar)
- PCU: Project Construction Unit
- PMU: Project Management Unit
- CC: Construction Contractor
- PMU: Project Management Unit
- GoM: Government of Myanmar

Emphasis is initially placed on the entity dictating policy and operational procedures. However, the proponent will in all cases need to take charge during the implementation (liaising with the relevant entity in the areas outside its own institutional realm).

3.5.11.1 EMO Roles & Responsibilities

The Environmental Management organization described above includes an Environmental Management Officer (EMO) and an Environmental Site Officer (ESO). The EMO function is for the duration of the construction period plus post-construction audit and operational period.

The EMO role is executed by:

- An environmental management officer attached to the Project who may be an external specialist or a suitably qualified or oriented staff member from the Proponents organization;
- Support from the site construction supervision staff.

The EMO coordinates (directly or through the site construction supervision staff) with the various CCs and with the ESO(S) appointed by the Construction Contractors. The overall role of the EMO is to oversee and monitor adherence to, and implementation of, the EMP by the CCs (which includes compliance with the relevant obligations contained in the EMP).

The EMO is assisted by the site supervision staff and the ESO on the CC's side, responsible for monitoring construction-related activities and implementing environmental measures on site as part of the EMP conditions.

The ESO is the CC's focal point for all environmental matters, and coordinates directly with the EMO and CE. The ESO is routinely on-site for the duration of the construction works.

ESOs are appropriated technical officers (often the CC site engineer), who has the knowledge of environment issues on the project site. The ESO carries out regular inspections of the CC activities in relation to environmental issues, and provides day-to-day advice to Contractor personnel about environmental issues. Verification is provided by the EMO.

The EMO should be responsible for monitoring, reviewing and verifying compliance with the EMP by the Construction Contractor. The ESO should also ensure compliance (as per the construction contractor). The EMO's duties in this regard, and working with the CE, who will have day-to-day interaction through supervisory staff, should include the following:

- Ordering the removal of person(s) and / or equipment not complying with the specifications;
- Verifying Environmental Compliance
- The issuing of penalties for contraventions of the EMP;
- Taking decisions in case of severe non-compliances to the EMP are detected;
- Providing input for on-going internal review of the EMP
- Stopping works in case of emergency or if significant environment impacts are apparent or imminent.

The EMO ensures the CC has all plans, procedures, approvals, and documentation in place to ensure EMP compliance prior to commencement of any work. The EMO's duties here include the following:

- Supervising updating and maintenance of the EMP;
- Monitoring and verifying that the EMP is adhered to at all times and taking action if the specifications are not followed;
- Monitoring and verifying that environmental impacts are kept to a minimum
- Sampling sites and surrounding areas regularly with regard to compliance with the EMP;
- Recommending to stop work in emergencies or if significant environmental impacts are apparent or imminent;
- Preparing the background information for the Reports
- Participating, upon request in meetings with the environmental authorities as requested.

3.5.11.2 ESO Roles & Responsibilities

The ESO(s) has the principal responsibility for observing construction activities and ensuring that those activities are in compliance with the EMP requirements. To accomplish this, each ESO should be familiar with the EMP and contract specifications.

The specific responsibilities of the ESO are to:

1. Monitor implementation of environmental measures by CC construction staff against contractual obligations by:
2. Performing regular monitoring activities;

3. Detecting non-conformance and approving corrective action (with advice from EMO if necessary)
4. Evaluating CC environmental efforts and effectiveness; and
5. Identifying circumstance requiring management decisions to evaluate variance or compliance issues.
6. Compile documentation of monitoring observations by:
Collecting any specific date that the ESO is assigned to monitor;
 - Interface with EO to assist in field interpretation of environmental requirements, provide advice regarding corrective actions and resolving non-compliance situations, and issue specific formal instructions to the CC workforce;
 - Interface with CC manager to help communicate requirements, obtain a hands-on view of special problems so that implementation difficulties can be communicated to the EMO to aid in problem resolution especially in situations where adjustment of compliance requirements may be necessary;
 - Communicate to EMO by:
Interaction with EMO as needed to define corrective action recommendation for any identified non-compliance situation.
 - Implementation for environmental controls and measures specified in the EMP, Sub-Plans.
 - Ensuring measures to protect project staff health are implemented.

4. PROJECT DESCRIPTION AND ALTERNATIVE

4.1 Project Location

The proposed project intends to develop the installation of a 230 KV Substation at Keng Tong Township, Eastern Shan State, Myanmar. The Young In Engineering Co., Ltd. of Korea will design, construct and install a 230 KV substation and run test and hand over the operational electrical substation to the Department of Power Transmission and System Control of the Ministry of Electric Power and Energy, and connected to National Grid line. From the National Grid the inhabitants of Keng Tong will have access to electrical power supply.

The substation project is located at N21° 15' 34.74", E99° 40' 30.56"; on a flat plain. The area of the project is 3.66 Acre. The proposed project site is 5 miles (10 km) South-East of the Keng Tong town. The site plan of the project area is shown in

Figure 4-1 and Figure 4-2.

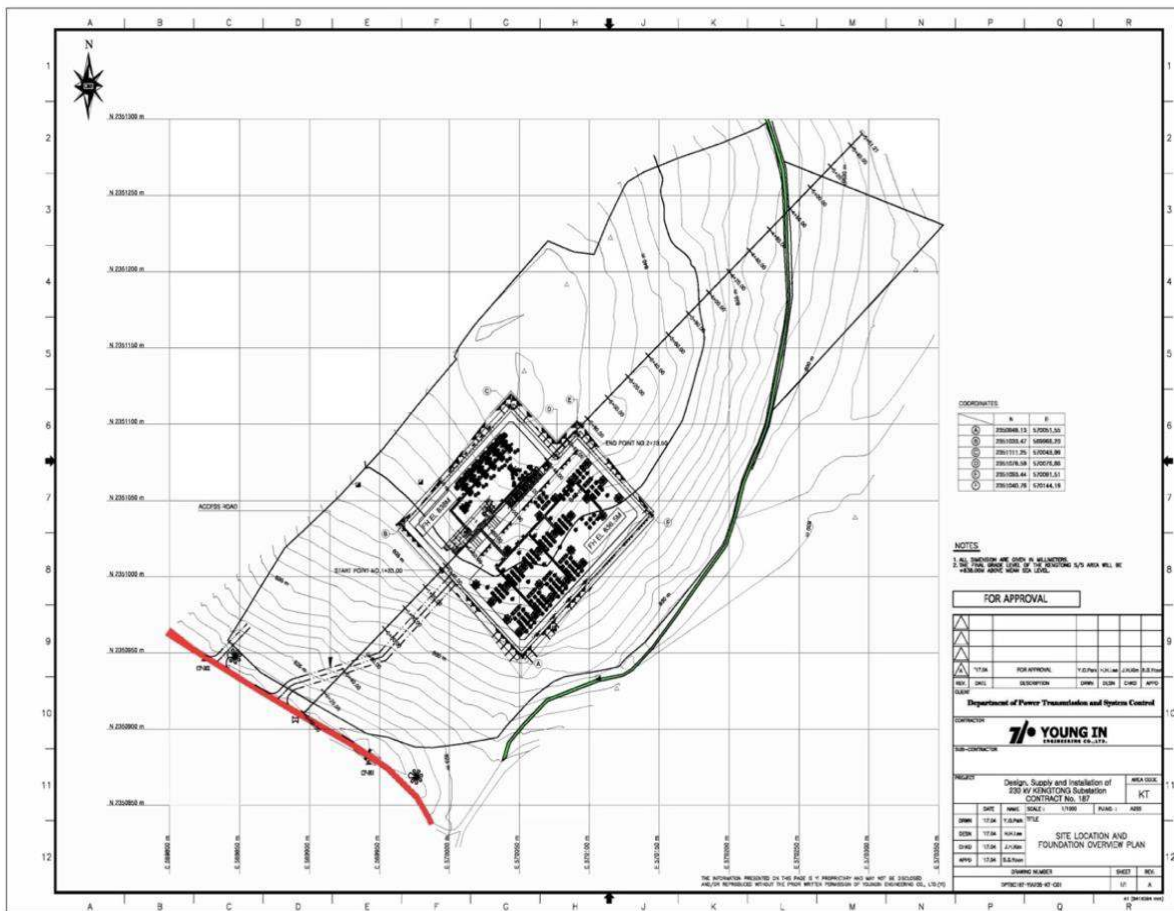


Figure 4-1 The site plan of the project area

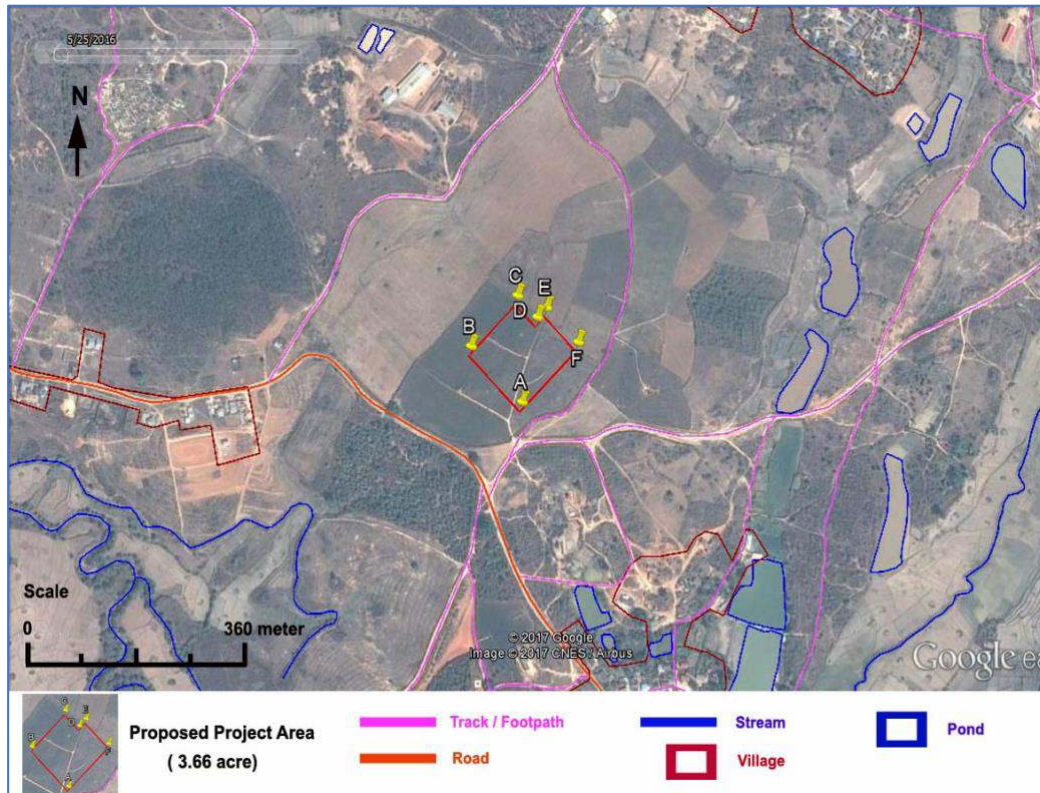


Figure 4-2 Satellite Image of Proposed Project Site, Keng Tong Township, Eastern Shan State

4.2 Project Alternative

Consideration of Project options and alternatives is a fundamental requirement in the planning of any project as a means of avoiding or reducing adverse environmental and social impacts and maximising or enhancing project benefits. The project site selection was made in two steps. The first step was an initial screening to screen out unsuitable sites. The second step was detailed evaluation of the remaining candidate sites.

The first step of evaluation was based mainly on following criteria:

External constraints:

- Settlements (the proposed Project Site is located away from nearly village settlements);
- Agricultural areas;
- Religious structures (pagodas); and
- Sacred Tree.

Technical assessment criteria:

- Foundation;
- Road Network (the Project Site is located near existing road network which would reduce the requirements of temporary access road and permanent road construction and thus reduce the associated potential environmental and social impacts on such construction);
- Environmental and social impact to nearby communities; and
- Energy production to connect the National Grid.

The second step evaluated the remaining sites in terms of general layout, energy production, geotechnical conditions, and environmental and social impacts.

This project alternative consideration is based on without project case and project design as follow:

1) **Without project case:**

Without project, generated electricity national grid will not be distributed to the northern region of Myanmar. Consequently, potential electricity users are not able to afford electricity from grid connection but have to rely on the electricity from diesel generator, which is more costly.

2) **Project design: Location of substations:**

The Keng Tung substation selected because of convenient accessibility and availability of land because it is only necessary to acquire land from private owner and there is not required for resettlement action plan. The owners of pineapple fields expressed their desire that they have no objection to the proposed project of Keng Tong sub-station project as DPTSC paid compensation to owners with the rate of 110 Lakhs (land and crop compensation) for each acre (**Appendix 4- 1**). The closeness of the national high way road which is lie on the project area is convenient for bringing heavy- weighted equipment into the construction site.

4.3 Tentative Schedule

In summary, the following specific activities need to be considered for assessing environmental impacts during construction phase of a 230/66 kV Substation:

- Acquisition of land for Substation;
- Mobilization of material and equipment;
- Civil works, including design and construction of foundation for structures, boundary walls, guard room, etc;
- Installation of electrical equipment, including 33.3/41.7 MVA, 230/66kV, single phase transformer, 230kV and 66kV Equipment- Disconnecting switch (DS), Gas Circuit Breaker (GCB), Capacitive Voltage Transformer (CVT), Current Transformer (CT), Potential Transformer, etc , construction of Terminal structures for 230 and 66 kV Lines; and
- Testing and commissioning of Substation.

The tentative construction schedule showing key activities is presented in **Table 4-1**.

4.4 Construction and Installation Activities

4.4.1 Components

After the design of the substation has been finalized, the site will be cleared of obstructions such as vegetation. During the construction phase, it is expected that Powered Mechanical Equipment (PME), including cranes, bulldozers and excavators, will be used to complete the site formation works and construction of Substation, and associated facilities. There are two steps of in construction phase such as construction and installation.

Cutting soil, Concrete Foundation for installation of machines, Concrete Floor construction for Switch Yard, construction of Control Building and Access Road construction for Substation are included in Construction Phase. Then will be followed by the installation of the substation equipment, testing, and commissioning. The cutting soil volume of 1,312,086 Cu Feet will be required backfilling within the project area to elevate the site to construct other facilities of Substation and will not be discharged to outside.



Figure 4-3 Site Survey, Site Cleaning & Cutting & Filling Work



Figure 4-4 Foundation Work (Excavation, Hardcore Filling, Lean Concrete, Rebar Install, Concrete Work)



Figure 4-5 Control Building Work



Figure 4-6 Access Road Work



Figure 4-7 Switchyard Drain Work



Figure 4-8 Fencing Work



Figure 4-9 Structure Erection Work

4.4.2 Materials used for construction

The raw materials for Civil Works (including Foundation works, Construction of Access Road Construction, Construction Camp and Store) will be used are Brick, Sand, Grable, Cement and Rebar. All of the Brick, Sand, Grable will be supplied from the domestic shops nearby site and Cement and Rebar will be ordered from Tarchilate Township and carried through Kentoung-Lwemhwe main road which is nearby site. All material used during construction will be delivered to the Project Site via Trucks.

All material use for construction will be as follow and stored in temporary area of site.

- 1) Brick – 263900
- 2) Cement bags – 38361 Bags
- 3) Sand – 1472 Sud
- 4) Grable – 2900 Sud
- 5) Rebar – 328 Ton

4.4.3 Transformer Installation

The installation of poles will involve the following activities:

- survey and verification of alignment and pole location
- notification of affected landowners and farmers in coordination with local authorities
- delivery of poles to the site
- pole installation
- line installation and line stringing
- installation of accessories
- testing and commissioning.



Figure 4-10 Equipment Installation Work



Figure 4-11 Main Transformer Installation Work



Figure 4-12 Bus Installation Work



Figure 4-13 Panel Installation work





Figure 4-14 Testing & Commissioning Work

4.4.4 Material used in installation

All material used for the installation will be about 535.7484 Ton and all materials will be delivered from Store in Yangon when those will be required to use at site.

4.4.5 Construction Workforce

About 40 permanent workers will be employed and 200 local workers will use as temporary in construction phase. There will be temporary camp for permanent staffs to accommodate the workers within the construction site and 4 toilets will be constructed.

4.4.6 Water Resources

Water source is Nam lwe creak which is about 5 mile far from the site area and carry by Water Truck and tube well at site for construction activities. One tube well is located in the site area to supply the domestic water use for staffs and workers.

4.4.7 Waste Management

The majority of wastes generated from the Project during construction phase will be non-hazardous. General construction waste will comprise of surplus or off-specification materials such as concrete, steel cuttings/fillings, wooden planks, packaging paper or plastic, wood, plastic pipes, metals, etc. Domestic wastes consisting of food waste, plastic, glass, aluminium cans and waste packages will also be generated by the construction workforce. All used cement bag and old wood will be sold out to local shops.

The old equipment and cables and faulty transformers will be dismantled and solid wastes will be temporarily stockpiled in a designated area within each substation site before it is transported to the ESE regional/state warehouse.

A Waste Management Plan will be implemented during the construction phase. Proper storage of construction materials and wastes will be implemented. Disposal of waste will be by licensed contractors at regular basic if cannot be recycled or reused by the Project

4.4.8 Wastewater Management

The following wastewater management measures will be put in place during construction phase:

- Sanitary facilities, including toilets with septic tanks will be provided for the use of construction workforce. Septic tanks will be cleared by license contractor regularly or when they are full;
- Install silt trap to treat surface run-off from bunded areas prior to discharge to the stormwater drainage;
- Liquid effluents arising from construction activities will be treated prior to discharge to public drainage;
- Design drainage pipes and culverts for the controlled release of storm flows; and
- Wastewater collected from canteen kitchens, including that from basins, sinks and floor drains, should be discharged into sanitary sewers via grease traps.

4.5 Operation Activities

4.5.1 Components

The power distribution system of Myanmar is based on the power generation and transmission through the national grid, which eventually is fed into substations capable of converting 230 kV supply into 66 kV and feeding the distribution system with the same. The operation of the Substation where the power will be stepped up for export to the power grid via the transmission tower and line will commence maintenance area and the storage area. The activities that will be implemented during the operational phase of the distribution component include the routine monitoring and inspection to check if the required clearances of trees and houses are maintained. Regular maintenance and trimming of vegetation within the ROW is necessary to prevent damage to overhead transmission lines. The clearing of vegetation shall be undertaken manually, without the use of herbicides.

The Components of a 230/66 kV Substation are as follow;

- 230/66/kV, 33.3/41.7 MVA, Single Phase Transformer
- 20MVAR, Shunt Reactor
- 230 kV Bus Bar
- Lightning Arrestor (LA)
- Disconnecting Switch (DS)
- Disconnecting Switch with Earth Switch (DSE)
- Gas Circuit Breaker (GCB)
- Capacitive Voltage Transformer (CVT)
- Potential Transformer for Voltage Control (PT)
- Current Transformer (CT)
- Vacuum Circuit Breaker (VCB)
- Control Room
- Switch Yard
- Wave Trap (WT)
- Earthing

The Overall Substation Plan for proposed Keng Tong Substation Project is shown in **Figure 4-15** and the Line Diagram Showing different components of a Typical 230/66 kV Substation is shown in **Figure 4-16**.

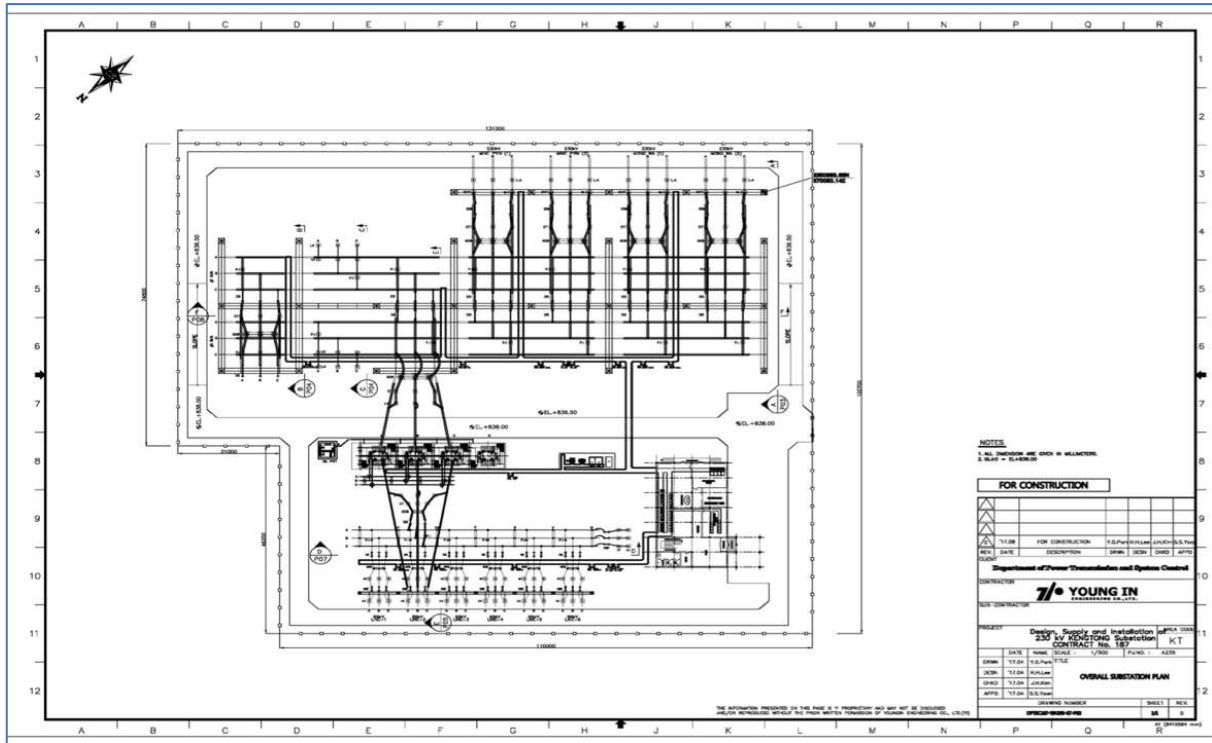


Figure 4-15 The Overall Substation Plan for proposed Keng Tong Substation Project

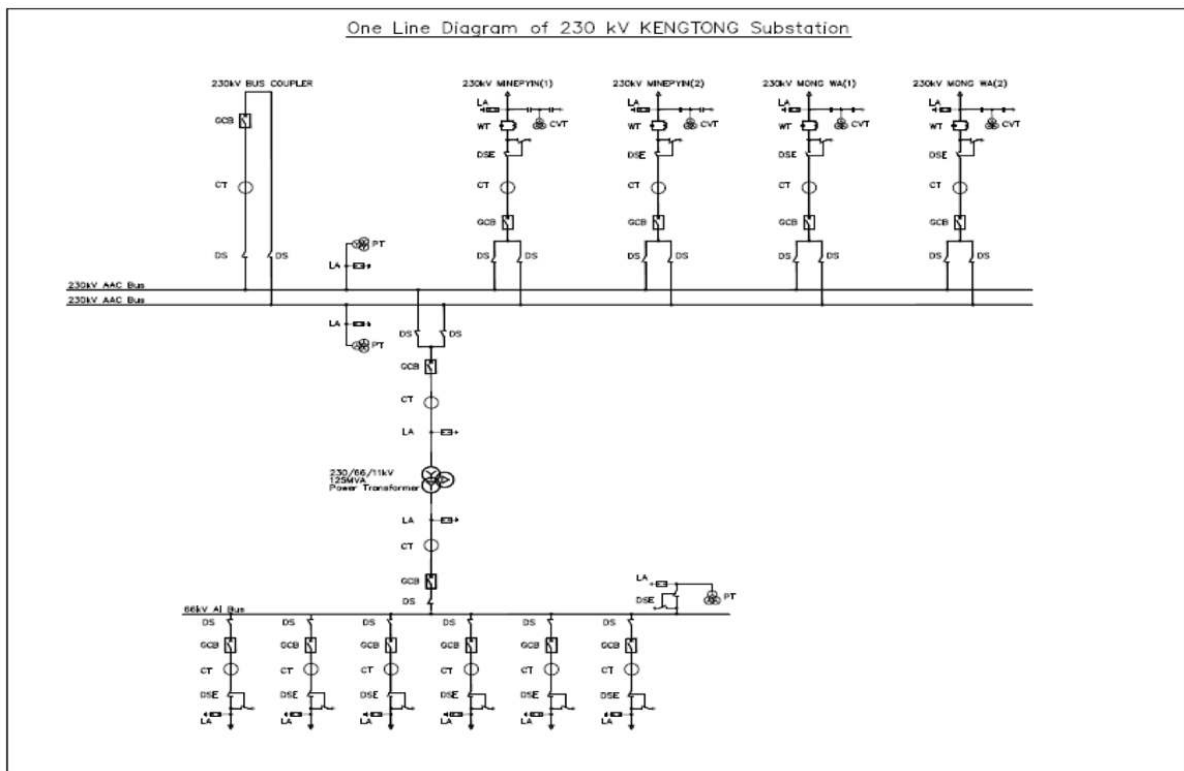


Figure 4-16 Line Diagram Showing different components of a Typical 230/66 kV Substation

Once the selection and acquisition of land for the Substation is done, subsoil investigations have to be carried out to assess the suitability of the soil for construction of the building and other infrastructure. The civil construction works include the construction of the control room (building) along with the construction of the foundations for different equipment, followed by the construction of the boundary wall and the guard room.

After manufacturing and shipment of the 230/66 kV, 33.3/41.7 MVA, single phase transformer, 230kV and 66kV Equipment-Disconnecting switch (DS), Gas Circuit Breaker (GCB), Capacitive Voltage Transformer (CVT), Current Transformer (CT), Potential Transformer, etc, these are installed in the switchyard within the Substation complex. It should be noted that the weight of such transformer may exceed 45 tons. Connectivity with the incoming line and the switchgears and between the switchgears and the transformers and the outgoing lines is achieved by laying 230 kV cables along with the control cables both inside and outside the control building.

Lightening arrestors as well as earthing cables need to be installed to prevent damage of equipment due to lightening during a storm event. The terminal Structures for the 230 kV and 66 kV lines need to be constructed within the premises of the Substation for final connectivity with the distribution system. The typical Substation Block Diagram and Electrical Power Transmission and Distribution System shown in Figure 4-17 and Figure 4-18.

The coordinates points of all facilities' location are shown in Table 4-2.

Table 4-2 The coordinates points of all facilities' location

Components	Latitude	Longitude
Myanmar Young In Co., Ltd Main Store	16°55'39.29"N	96° 3'47.25"E
Other Facilities for all Project is Used by Around of Construction Site Area (In the MOEE Land)		
<i>NAMSAM Substation (Extension)</i>	20°55'0.60"N,	97°44'30.93"E
<i>Mine Pyin Substation</i>	21°20'22.72"N	99° 1'32.82"E
<i>Keng Tong Substation</i>	21°15'33.00"N	99°40'26.53"E

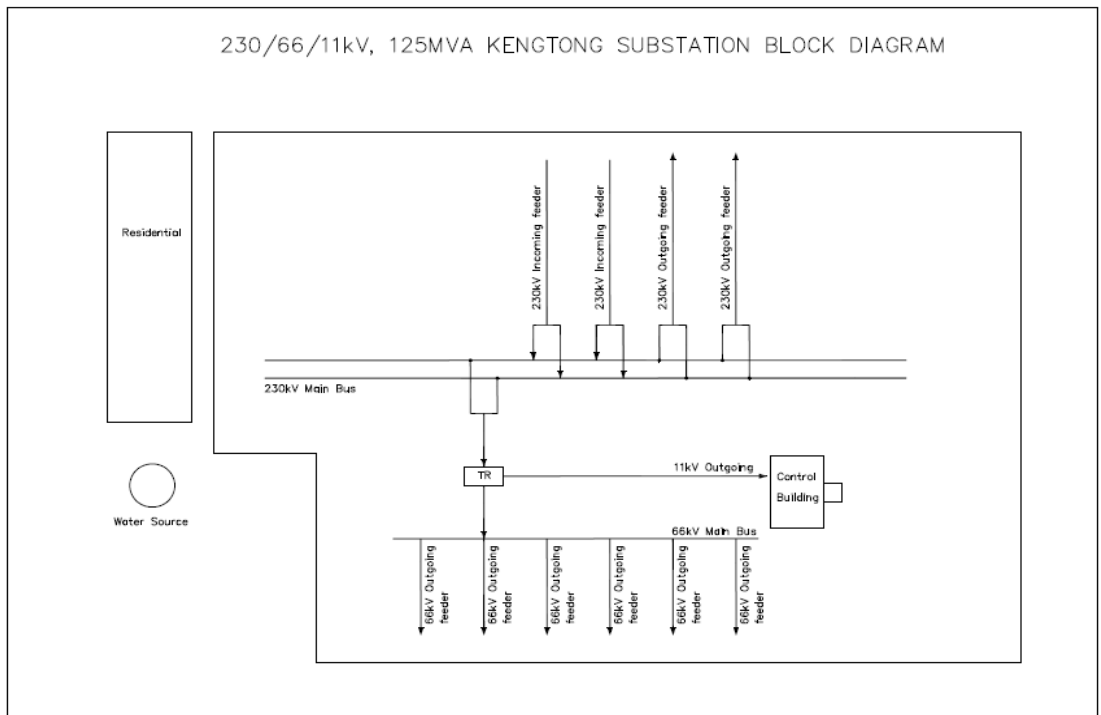


Figure 4-17 The typical Substation Block Diagram and Electrical Power Transmission

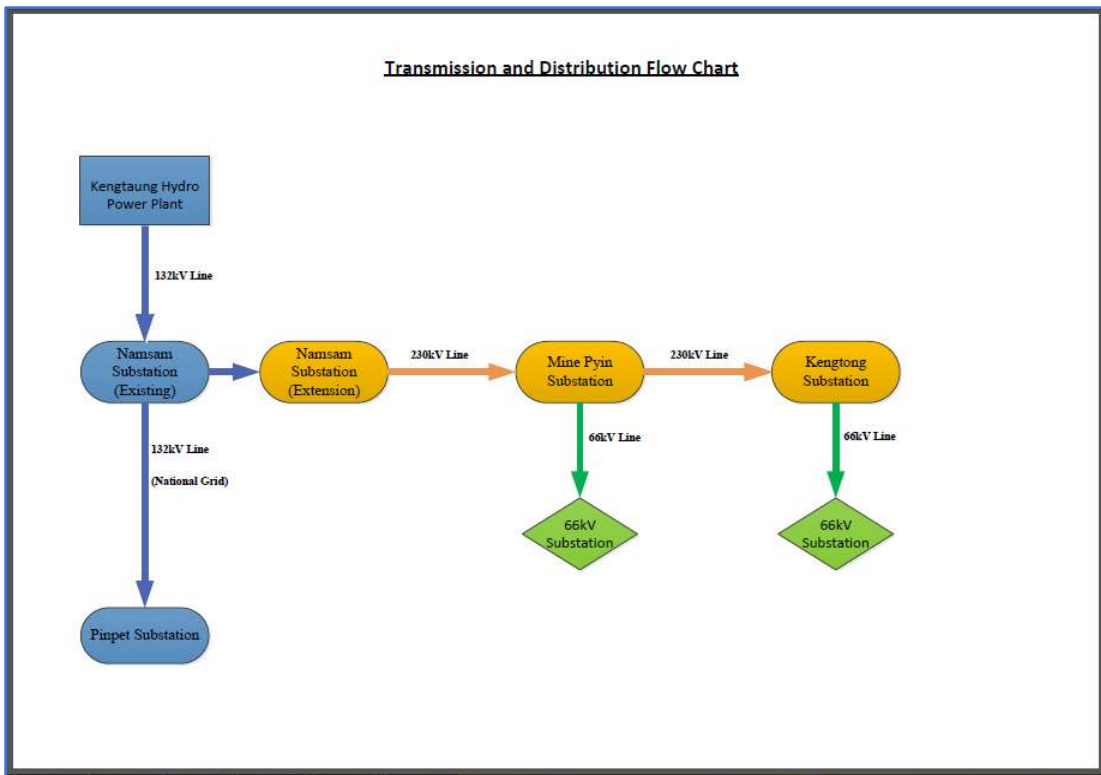


Figure 4-18 Electrical Power Transmission and Distribution System

4.5.2 Material to be used

Material use in operation phase are 1 Excavator, 2 trucks, 3 Concrete Mixers and 3 vibrators. All fuels and lubricants are supplied from the shops of Keng Tong where is really closed from the project site and the storage facility is not required for the project area. Hydrocarbon discharge rate is not significant as well because of the operation process.

4.5.3 Operational Workforce

The staff camp is located in Substation area. Average number of workers present during operation is expected to be 240 peoples. The Staff requirement is shown in **Table 4-3** During the operational phase.

Labour House and Warehouse area is shown in **Figure 4-19**.

Table 4-3 Labour requirement in Construction Phase

Position	Number	Remarks
Permanent	40	Estimated and the number will be changed.
Local Labour	200	Estimated and the number will be changed.
Total	240	



Figure 4-19 Labour House and Warehouse area

4.5.4 Water Resources

Water source is Namlwe creek which is about 5 mile (8.04672 km) far from the site area and carry by Water Truck. It will be used for domestic water use for staffs.

4.5.5 Waste Management

Surface runoff from the site will be intercepted by drainage. The activities that will be implemented during the operational phase of the distribution component include the routine monitoring and inspection to check if the required clearances of trees and houses are maintained. Regular maintenance and trimming of vegetation within the ROW is necessary to prevent damage to overhead transmission lines. The clearing of vegetation shall be undertaken manually, without the use of herbicides.

4.5.6 Wastewater Management

Stormwater, wastewater and sewage water will be collected and treated prior to discharge. Drains from all equipment containment drainage, spills, floor wash downs and fire protection discharges will be led to oil-water separator. Oil/water separator will be designed for outdoor, underground in Floor construction.

Sanitary wastewater will be treated by a package of sewage treatment units. The capacity of the system will be sufficient for simultaneous use by number of staffs. There will be three (4) toilets and unit consist of septic tank, aerobic tank and sedimentation tank. The septic tank of toilet is shown in **Figure 4-20**.



Figure 4-20 Septic tank, aerobic tank and sedimentation tank and Toilet

The stormwater discharge system will consist of a series of underground conduits and drainage outflows. The drainage system will be designed to be able to accommodate a worst-case storm event based on local meteorological conditions.

The treated wastewater will comply with the Effluent Levels for Power Project as required by NEQ. It is also assumed that the treated wastewater will comply with the Effluent Levels for Power Project as required by NEQ. Residues from the Project will include waste, effluent and process waste water, non-hazardous, and hazardous wastes.

5. DESCRIPTION OF ENVIRONMENTAL CONDITION

This Section describes the physical, biological, and social environment of the Study Area . The information provided is based on NEPS’s visit to the Project Site, as well as a review of published information and available literature from the Project Developer and from NEPS’s in-house library.

5.1 Location:

The project site is situated in the outskirts 5 miles (10 km) about South-East of the Keng Tong town and it is located at N21° 15' 34.74", E99° 40' 30.56"; on a flat plain.

5.2 Geographical Setting:

The Keng Tong Township is situated in the East of Myanmar in the Shan State. The Mine Yaung Township borders at the East, TongTa Township at the West, Mine Phyat and Mine Sat Townships at the South; and Mine Kat and NantMineLah townships borders at the North of Keng Tong Township.

5.2.1 Topography:

The Keng Tong Township is a hilly region with 5000-7000 ft (1524-2134m) of mountain ranges and valleys. The valleys are generally about 2710 ft (826m) above mean sea level. The topography of Keng Tong Township is the mountain ranges surround it like a semi-circle shape at the South and the terrain slowly slopes into lower ground at the North. The highest mountain is Lwe Phi Mountain of the Kat Htike Group and is 7500 ft (2286 m) high.

5.2.2 Rivers and Creeks:

There are only a few streams in Keng Tong Township and they flow from South to North. Nam Khin Creek is a prominent stream in Keng Tong Township and flows from South to North. During dry season, the Nam Khin Creek water is only 1 ft (0.3m) deep. The nearest creek named The Nem Lap creek is about 5 mile (8.04672 km) far from the site area. Nem Lap creek will be used for domestic water use for staffs. (Figure 5-1)

The proposed project site lies on flat ground and there are no any creek and streams within 2 km radius of AOI as witness during the site survey in Aug-Sep 2017 and there will not be affected by Project Activities. The site had been an agricultural land before.

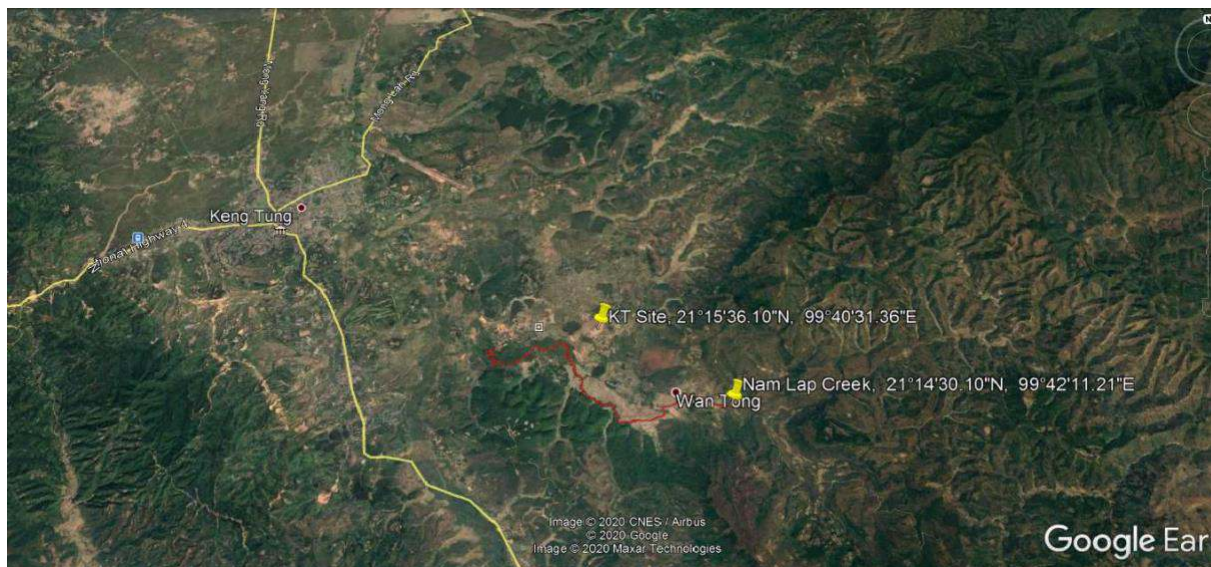


Figure 5-1 Distance of Nam Lap Creek from Project Area

5.2.3 Soil Type and Erosion:

Soil Type: According to soil types and characteristics of Myanmar, Ministry of Agriculture and Irrigation, Red Earths and Yellow Earths (Acrisol) are prominent in the study area. Red Earth soils are the most dominating soils of Shan Plateau and of the northern mountainous region at the elevation of more than 3,000 ft above sea level. The Shan Plateau is about completely covered with these soils. The Yellow Earths occur on the lower slopes in the Shan Plateau. They are taken place in a relatively small area, changing the Red Earths down the slopes. The Red Earths have a very deep profile having of the texture varying sandy and silty to silty clay loam and with good structure. They are well drained and easy to plough.

The soil reaction is slightly acidic neutral with pH ranging from 0.6 to 1.0. However, the yellow earth soils are more acidic and have more clay percentage of Iron and aluminium contents are also very high. The humus contents of Yellow Earths are more than that of the Red Earths. The soils are deficiency in nitrogen and phosphorus. The content of potassium is high in the Red Earths. The Red Earth is the typical soils for agriculture in Shan State. They are well drained, having good structure and easy to plough so that they are very suitable for cultivation of seasonal and perennial crops. However, due to relief and slopes, erosion control measures are required. The Yellow Earths soils can only be utilized for garden, flowers and forests. These soils are suitable for upland rice, soy bean, corn, groundnut and Niger, tea coffee. These are essential for systemic terracing contour bunds, practicing slopping agriculture and techniques, high dose of organic matter application.

Soil Erosion: The proposed project site lies on flat ground in the paddy field and that will be occurred by excavation of soil for land preparation. However, all excavated soil are used for the land filling for the levelling in the other site area.

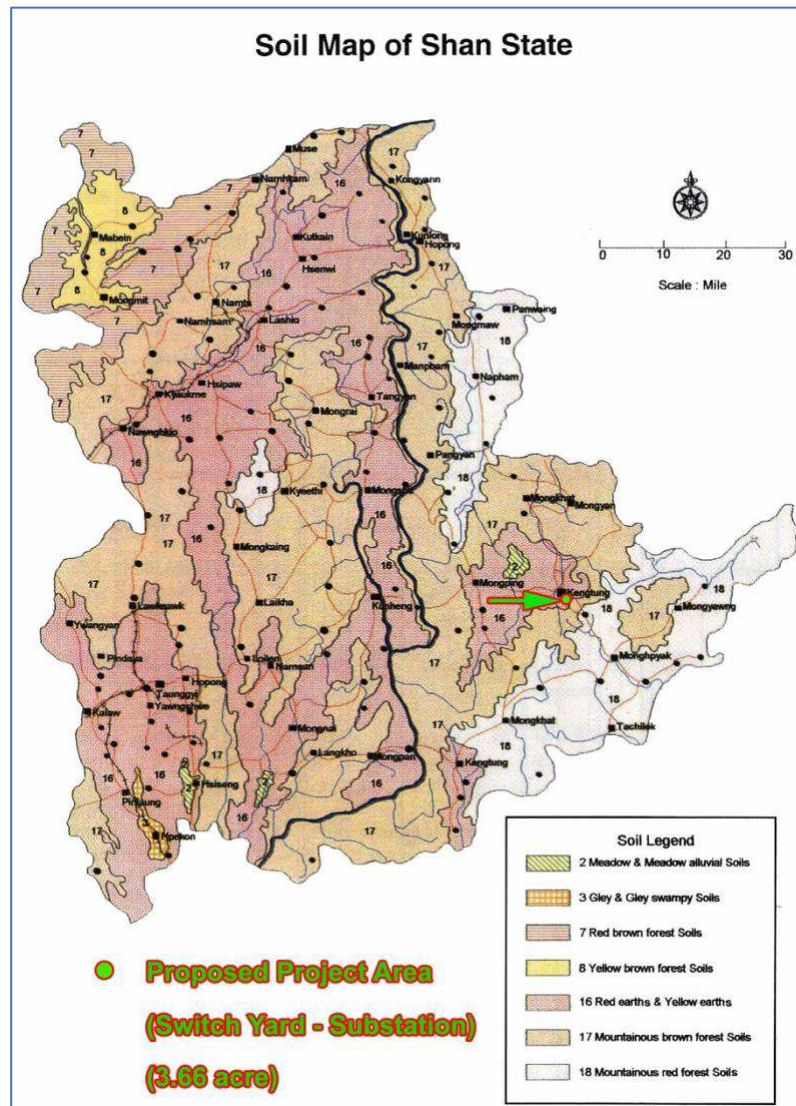


Figure 5-2 Soil Map of Shan State

5.2.4 Biodiversity (Flora and Fauna)

Kengtung town is located in a valley surrounded by mountainous area. Forest coverage in mountain area is considered high. Most of the forest are degraded forest in which canopy is between 10% and 80%. Intact forests are located on the steep mountain range. The native plants of Keng Tong Township are Thit Yar, Thit Cha, Thit El, Pynma, Taung Tamar, Tin War, Bamboos etc. As habitats, forest, mixed forest, grass land, shrub land, crop and vegetation and urban built up area can be observed. Large portion of crop land are identified in the low-lying area of Kengtung town.

Although the exact number of structures that would be impacted by the new substation and the number of tower pads to be located in the cultivated area, it is expected that some adverse impact on land with structures and agriculture land would be unavoidable. There is no cutting trees in the project area because of the proposed land of the project area was bought by private famers and it is only the agricultural land for growing paddy. The project area is a flat plain area with paddy fields and some pineapple gardens around in the environs as shown in Figure 5-3.

The land cover at the specific study area has already been changed due to construction works such as filling, trenching, excavation and so forth which cause muddy condition on small lanes near the project area during monsoon season. There are some agriculture lands but no significant biodiversity in the vicinity of the project area which are observed during the baseline study in 14 Aug 2017 – 15 Sept 2017.



Figure 5-3 Paddy fields and Pineapple garden nearby project site.

Due to hunting and wildlife trading the number of wildlife in the region has been notably decreasing. Endangered species in the region are reported as tiger, bear, wild cat , turtle , barking deer and some boar. he widely commoditized wildlife animals are snakes, turtle, pangolin, bears, tiger and elephants.

5.3 Climate and Hydrology:

The Keng Tong Town has tropical wet and dry/ savanna climate with maximum temperature of 34°C and minimum temperature of 10°C. Keng Tong Climate and hydrological data were collected from Department of Hydrology and Meteorology for initial environmental examination of the proposed project, which is in Keng Tong Township, Shan State. The data was analyzed based on the available rainfall, temperature, relative humidity, wind speed in the study area as following tables.

Rainfall:

Table 5-1 Keng Tong Rainfall

Sr. No.	Year	Rainfall	
		Rainy Days	Total Rainfall (inches)
1	2011	115	54.96
2	2012	80	46.02
3	2013	107	64.80
4	2014	91	48.03
5	2015	98	49.97
6	2016	93	71.13

Table 5-2 Monthly Rainfall in inches at Keng Tong (Mean Year, Wet Year, Dry Year)

Year	Jan	Feb	Mar	Apr	May	Jun	Jul	Aug	Sep	Oct	Nov	Dec	Annual
	Dry Season				Pre Monsoon			Monsoon			Post Monsoon		
Mean Year	0.65	0.37	0.83	2.00	6.12	6.41	9.39	9.23	6.72	4.16	3.26	0.70	49.84
	3.85				21.92			20.11			3.96		49.84
Wet Year	0.35	0.37	0.85	2.01	7.18	8.08	13.14	15.24	8.25	6.85	0.64	5.68	68.66
	3.59				28.40			30.35			6.32		68.66
Dry Year	0.14	0.26	0.23	1.00	4.23	4.41	8.44	10.14	5.05	2.60	0.88	0.48	37.86
	1.62				17.09			17.79			1.36		37.86

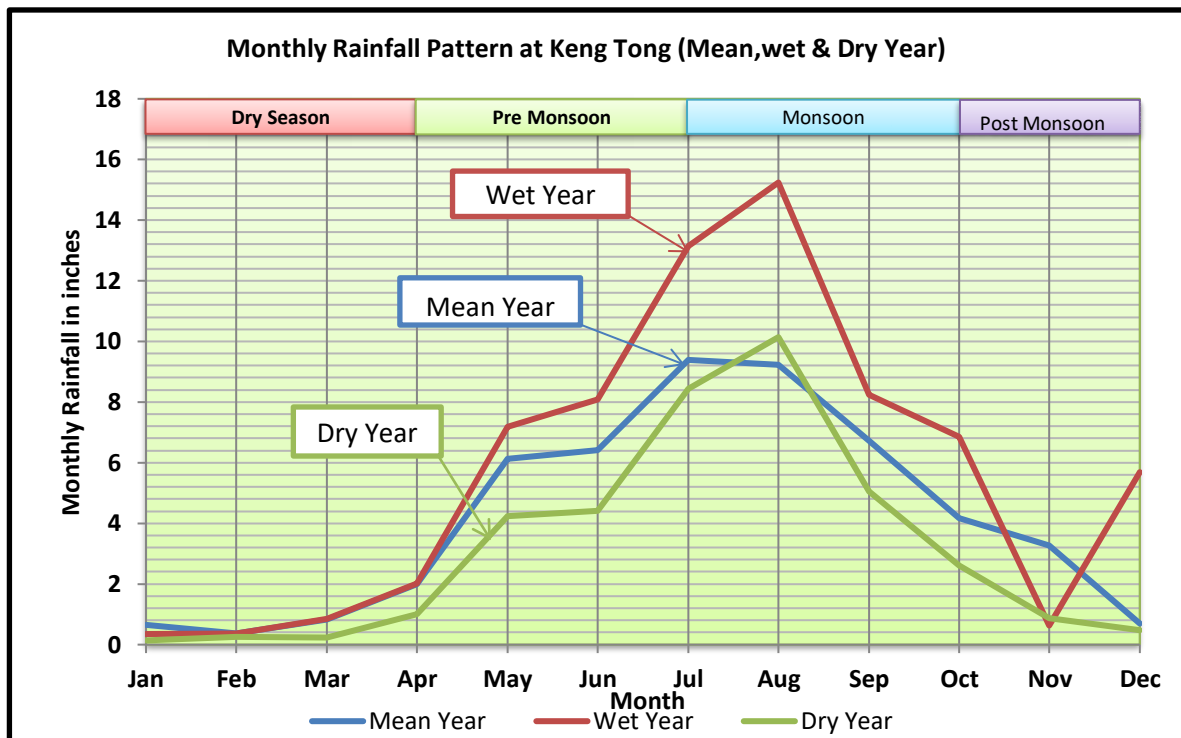


Figure 5-4 Monthly Rainfall Pattern at Keng Tong

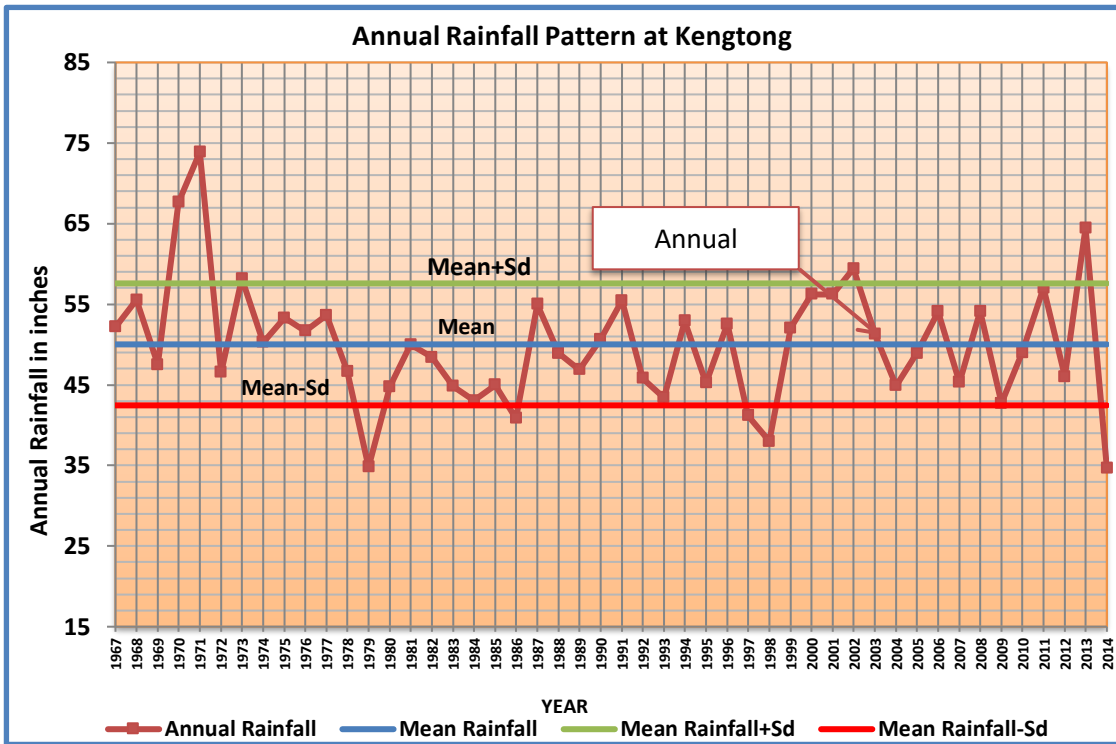


Figure 5-5 Annual Rainfall Pattern at Keng Tong

Temperature:

Table 5-3 Monthly Mean, Maximum and Minimum Temperature at Keng Tong in °C

Temp.	Jan	Feb	Mar	Apr	May	Jun	Jul	Aug	Sep	Oct	Nov	Dec	Annual
	Dry Season			Pre Monsoon			Monsoon			Post Monsoon			
Mean	18.38	20.09	22.98	25.75	26.22	26.30	25.55	25.46	25.06	23.73	21.15	18.67	23.28
Max	26.6	29.2	31.5	33.8	32.0	30.9	29.5	29.7	29.8	29.2	27.9	25.5	29.63
Min	10.2	10.9	14.4	17.7	20.5	21.7	21.6	21.2	20.3	18.3	14.4	11.8	16.92

Source: Meteorological and Hydrological Department

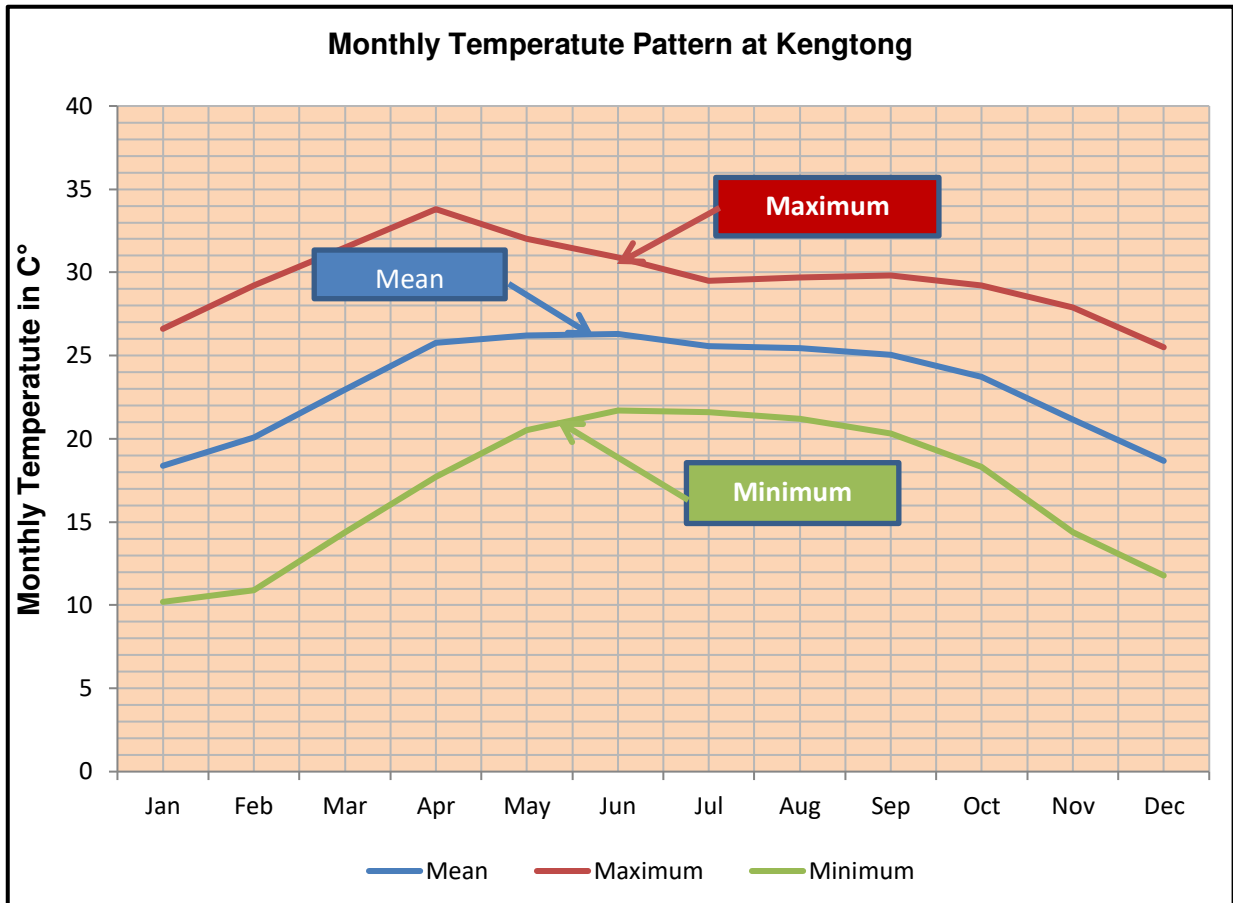


Figure 5-6 Monthly Temperature Pattern at Keng Tong

Wind Speed:

Table 5-4 Monthly Wind Speed at (09:30)hr at Keng Tong in mph

Wind Speed	Dry Season			Pre Monsoon		Monsoon				Post Monsoon		Winter	Annual
	Jan	Feb	Mar	Apr	May	Jun	Jul	Aug	Sep	Oct	Nov	Dec	
Mean	0.18	0.20	0.32	0.57	0.62	0.59	0.31	0.23	0.24	0.16	0.25	0.15	0.3

Table 5-5 Monthly Wind Speed at Yangon in kmph (1mph = 1.61 kmph)

Wind Speed	Dry Season			Pre Monsoon		Monsoon				Post Monsoon		Winter	Annual
	Jan	Feb	Mar	Apr	May	Jun	Jul	Aug	Sep	Oct	Nov	Dec	
Mean	0.29	0.32	0.52	0.92	0.99	0.95	0.49	0.37	0.39	0.26	0.40	0.24	0.48

Source: Meteorological and Hydrological Department

Table 5-6 Monthly Relative Humidity at (09:30) hr at Keng Tong in %

Relative Humidity	Dry Season			Pre Monsoon		Monsoon				Post Monsoon		Winter	Annual
	Jan	Feb	Mar	Apr	May	Jun	Jul	Aug	Sep	Oct	Nov	Dec	
Mean	79	70	64	62	69	75	81	83	83	84	83	84	76

Source: Meteorological and Hydrological Department.

5.4 Environmental Baseline Condition of Project site

5.4.1 Air Emission

Air emission for substation impact has characterized the fugitive dust and other emission from vehicle traffic, land cleaning activities and material stockpiles.

Since there is no major industry development in the project area and due to the potential impacts which have been assessed by means of site visits, discussions with local authorities and beneficiaries and the use of secondary sources of information, degradation of air quality in the study is considered insignificant.

The nearest residential receptor in the northern west is Mongping Township which is about 1.2 mile (2 km) far from the site and it is located within AOI of 2km. The location of Mongping is shown in

Figure 5-7.

The air emission impact will be temporarily impacted for construction and installation workforce and the study is considered air emission impact is also insignificant in operation phase.

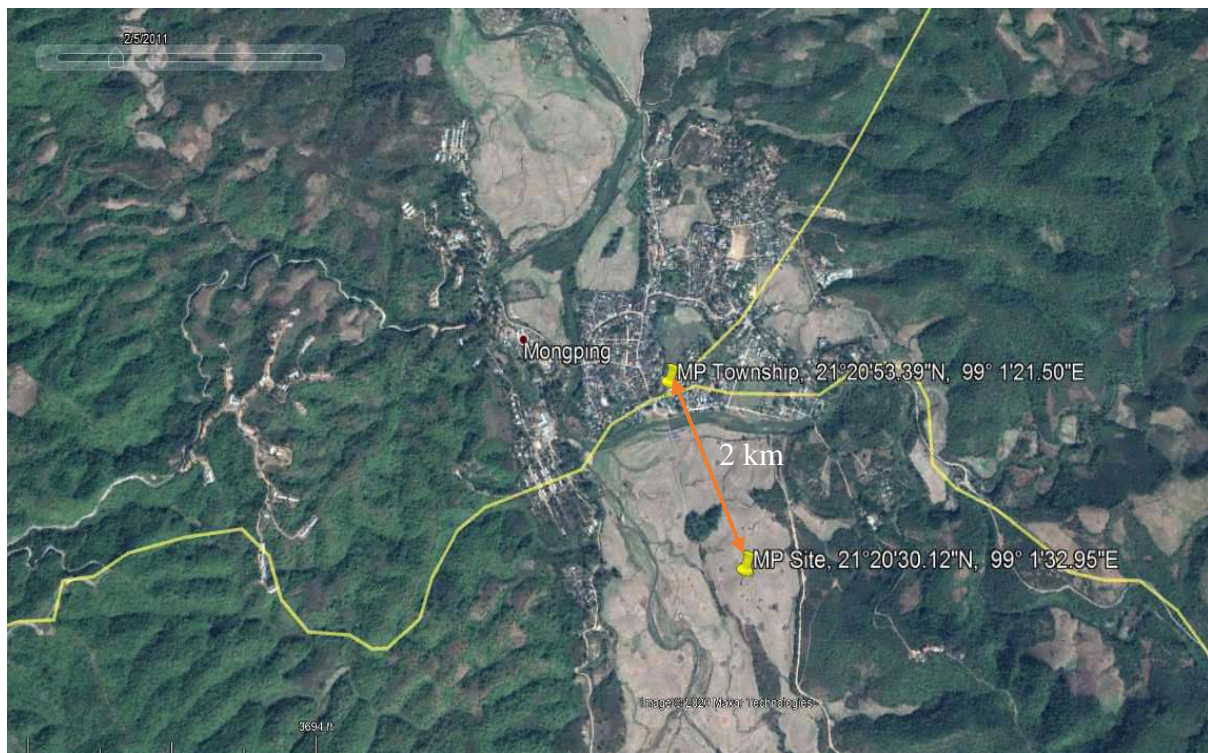


Figure 5-7 The residential area around the project area

5.4.2 Noise Level in Construction Phase

Noise abatement measures should achieve either the levels given below a maximum increase below or a maximum increase in background levels of 3 decibels (Measures on the A scale (3 dBA)).

For the type of project, the receptors within 100 m could be potentially impacted by construction activities and vehicle noise. So that construction workers can be affected by the noise emission in construction and installation phases.

Due to the noise emission from heavy equipment and truck traffic, noise measurements are conducted around main substation's construction area using sound level meter model SL – 814 DIGITAL SOUND LEVEL METER during normal working hours of construction period which is shown in **Error! Reference source not found.** The results of noise level are shown in the following Table 5-7.

At present, sound level results were observed to be 41.3 at night and 65.7 dBA during working hours. According to the result they are less than Myanmar National Standard guideline (EQEG) of 70 dBA.

Table 5-7 Ambient Noise Level at Project Area

Receptor	One hour LAeq (dBA)			
	Daytime 07:00 – 22:00		Night Time 22:00 – 07:00(22:00 - 10:00 for public holidays)	
Industrial, commercial	EQEG Guideline	Result	EQEG Guideline	Result
	70 dBa	65.7	70 dBa	41.3 dBa

5.4.3 Water Quality

Water is one of the most essential constituents for human beings. The demands are increasing not only because of the rapid growth of human populations but also due to the increase in the standard of living. Human needs water for his physiological existence in the first place just as every other living organism does, and secondary for many other purposes such as bathing, washing clothes and dishes and so forth.

The characteristics of water quality are based on the present of certain utilization area as follows.

1. Drinking water
2. Domestic water
3. Industrial water
4. Irrigation (Agriculture) water

This tube well water can be used for domestic water purpose only and partially may be used for industry. According to discussion with factory manager, the existing water pipe line will be installed for fire extinguished system for emergency purpose.

At present, Myanmar National Drinking Water Standard has not been set. Currently the World Health Organization (WHO) Drinking Water Standards are referred as a guideline. The water sample from the tube well was collected from substation project site, Keng Tong Township in Shan State. The water sample was analyzed at **ISO TECH Laboratory**. The analyzed results of tube well water are shown in the following Table 5-8. Compared with (WHO) Drinking Water Standard. All values of the parameter are in milligram per liter except pH, otherwise stated. JTU is approximately equal to NTU. The water quality result is shown in **Appendix 5-1**. The noise and water sampling points are shown in Error! Reference source not found..

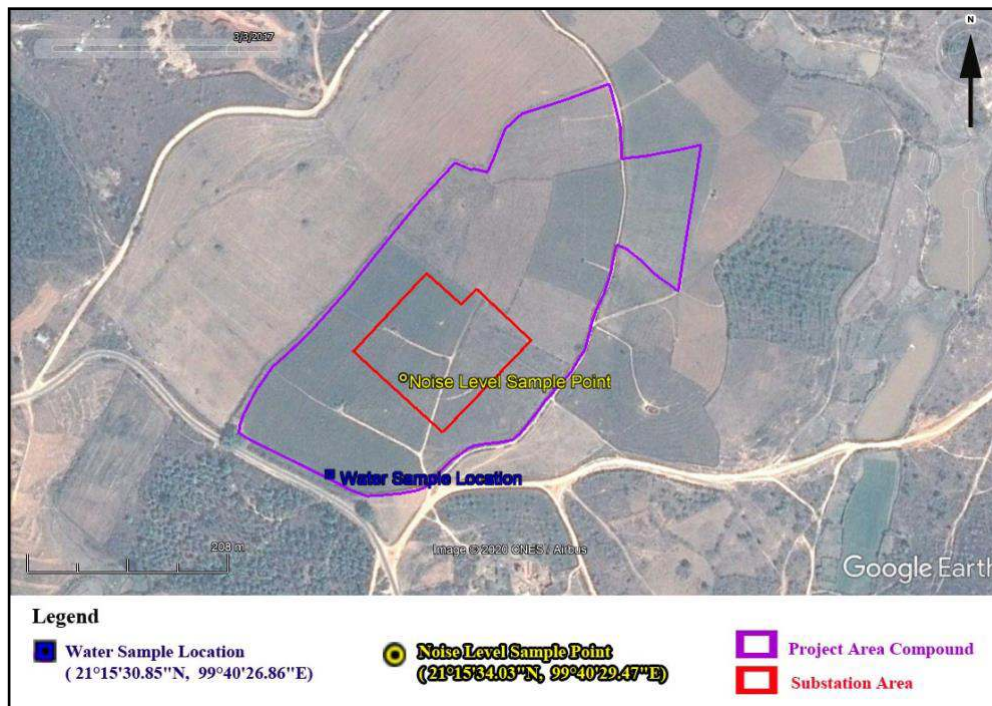


Figure 5-8 Noise and Water Sampling points

Table 5-8 Water Test Result from Substation Project Site, Myanmar Young In Engineering Co., Ltd. in Keng Tong Township, Shan State

Characteristics	World Health Organization (WHO)		Unit	Test Result Tube well water
	Highest desirable	Maximum permissible		
Turbidity (J.T.U)	5.0	25.0	NTU	2
Colour (TCU)	5.0	50.0		-
Taste and Odour	nothing	disagreeable		-
pH	7.0 – 8.5	6.5 – 9.2		5.9
Total solids	500	1500	mg/l	24
Dissolved solids	500	1000	mg/l	21
Total hardness	100	500	mg/l	10
Chlorides	200	600	mg/l	2
Sulphate (as SO ₄)	200	400	mg/l	8
Calcium (as Ca)	75	200	mg/l	-
Magnesium	30	150	mg/l	-
Iron (as Fe)	0.1	1.0	mg/l	0.2
Manganese (as Mn)	0.05	0.5	mg/l	Nil
Copper	0.05	1.0	mg/l	-
Zinc	5.0	15.0	mg/l	-
Arsenic	0.05	0.05	mg/l	-
Cadmium	-	0.01	mg/l	-
Selenium	-	0.01	mg/l	-
Lead	-	0.1	mg/l	-
Nitrate	45	45	mg/l	-
Fluoride	1.0	1.5	mg/l	-
Mercury	-	0.001	mg/l	-

Sampling Date & Time – 14.8.2017 (3:00) PM

Sampling Location – Substation Project Site, Keng Tong Township, Shan State

According to analyzed results, all tested parameters of water sample except **pH** from the tube well are within the limits of WHO Drinking Water Standard. pH which is less than 6.5 (low pH) is acidic which cause leach metals from plumbing systems. Metals that leach from the pipes (lead from lead pipes or copper from copper pipes) may also cause health problems. Therefore, it is recommended to use the water only for domestic purposes.

6. DESCRIPTION OF SOCIAL ENVIRONMENT CONDITION

6.1 Socio-Economic Status

6.1.1 Population

The project area is in Keng Tong Township, which has a population of 169730. This includes 57.03% for above 18 years and 42.97% under 18 years. The number of household is 26309 and on the assumption that one family comprises of 6.5 members in average. The ratio of male and female is 1:1 and the rate of population increase is 1.34 % as of 2016. The ethnicity data is as described in Table 6-1:

Table 6-1 Ethnicity Data, Keng Tong Township

Ethnicity / Keng Tong TSP	Population	Township Population	Percentage (%)
Kachin	1316	169730	0.78
Kayah	66	169730	0.04
Kayin	217	169730	0.13
Chin	103	169730	0.06
Bamar	7104	169730	4.19
Mon	66	169730	0.04
Rakhine	252	169730	0.15
Shan	70854	169730	41.75
Innثار	143	169730	0.08
Paouh	44	169730	0.03
Danu	64	169730	0.04
Koe Kant	126	169730	0.07
Lee Shaw	4812	169730	2.84
Pa Laung	3698	169730	2.18
Arrkhar	29379	169730	17.31
Lar Hu	41247	169730	24.30
Other	64	169730	0.04
Kayan	24	169730	0.01
Wa	7202	169730	4.24
Foreign	2949	169730	1.74
Total	169730	169730	100

SOURCE: RESPECTIVE TOWNSHIP GENERAL ADMINISTRATIVE OFFICE

Table 6-2 Keng Tong Township Urban and Rural Household Status

Sr. No.	Description	Number of Houses	%	Household	%	Number of Ward	Village tract	Villages
1	Urban	7144	4.21	7193	4.24	5	-	-
2	Rural	19165	11.29	19696	11.60	-	31	641
Total		26309	15.5	26889	15.84	5	31	672

Source: Respective Township General Administrative Office

Table 6-3 Keng Tong Township Male and Female Population (Male 49.29%, Female 50.70%)

Sr. No.	Description	Above 18 years of age			Below 18 years of age			Total		
		Male	Female	Total	Male	Female	Total	Male	Female	Total
1	Urban	15204	17200	32404	8240	8466	16706	23444	25666	49110
2	Rural	31960	32426	64386	28271	27963	56234	60231	60389	120620
	Total	47164	49626	96790	36511	36429	72940	83675	86055	169730
	%	27.79	27.65	57.03	21.51	21.46	42.97	49.29	50.70	100

6.1.2 Land Use Statistics

Table 6-4 Land Utilization of Keng Tong Township

Sr. No.	Description	Area (acres)	% Percentage
1	Net Sown area	61977	6.63
	(a) Paddy Land	41599	4.45
	(b) Upland	13533	1.45
	(c) Alluvial Land	-	-
	(d) Garden	5254	0.56
	(e) Hilly-Land	1591	0.17
2	Unsown area	15139	1.62
	(a) Paddy Land	151	0.02
	(b) Upland	14988	1.6
	(c) Alluvial Land	-	-
	(d) Garden	-	-
	(e) Hilly-Land	-	-
3	Pasture Land	-	-
4	Industrial Land	38	0.004
5	Urban	1688	0.18
8	Rural	4031	0.43
7	Reserved and Protected Area	159463	17.06
8	Jungle Land	127415	13.63

Sr. No.	Description	Area (acres)	% Percentage
9	Virgin Land	269485	28.82
10	Other	281266	30.08
11	Uncultivable Land	14475	1.55
TOTAL		934977	100

Source: Respective Township General Administrative Office

6.1.3 Agricultural Water Resources

The dams in Keng Tong Township are shown in the following table. However, there are no weir, pump irrigation projects, embankments and sluice gates in Keng Tong Township.

Table 6-5 Dams at Keng Tong Township

Sr. No.	Name of the Dam	Type of Dam	Irrigation Area
1.	NantLat	Stone Masonary	355
2.	NantKut	Stone Masonary	123
3.	Phaing Mo Lit	Stone Masonary	506

6.1.4 Agricultural Production

Table 6-6 Major crop production at Keng Tong Township

Crop	2016 – 2017			
	Sown	Harvested	Yield per acre	Yield (basket)
Paddy (Summer)	6810	-	-	-
Paddy (Monsoon)	46754	46754	84.76	3962761
Ground nut (Monsoon)	1799	1799	54.40	97866
Ground nut (winter)	980	980	47.65	46697
Sesame (Monsoon)	175	175	7.5	1313
Sesame (Winter)	150	150	7.4	1110
Sunflower (Monsoon)	73	73	24.51	1789
Sunflower (Winter)	350	350	29.10	10185
Black gram	-	-	-	-
Green gram	-	-	-	-
Chick Pea	-	-	-	-
Cotton	-	-	-	-
Sugar Cane	22	22	31.50	693
Corn	2804	2804	60.65	170072

Source: Respective Township General Administrative Office.

6.1.5 Livestock Breeding Status

Table 6-7 Egg Production in Keng Tong Township

Sr. No.	Year	Chicken egg	Duck egg	Quail
1	2015-16	29527584	4251093	-
2	2016-17	31422584	4509020	-

Source: Respective Township General Administrative Office.

Table 6-8 Dairy production at Keng Tong Township

Sr. No	Year	Dairy Cow(Nos.)	Dairy Products (Viss)
1	2015-16	60	4284397
2	2016-17	60	4774615

Source: Respective Township General Administrative Office.

Table 6-9 Fish and Prawn Production at Keng Tong Township

Sr. No	Year	Fish			Prawn		
		Number of Pond	Area (ac)	Production (Viss)	Number of Pond	Area (ac)	Production (Viss)
1	2015-2016	318	635.6	1009.16	-	-	-
2	2016-2017	318	635.6	1009.16	-	-	-

Source: Respective Township General Administrative Office.

6.1.6 Industries and Enterprise

There are no industrial zones and government owned factories in Keng Tong Township.

Table 6-10 Industries at Keng Tong Township

Sr. No.	Type of Industry	Number	Labor Force	Remark
Private				
1	Brewery Factory	1	10	-
2	Rice Mill	14	70	-
3	Water Purification Plant	10	50	-
4.	Production of Zinc Factory	1	12	-
5.	Cottage Industry	90	-	Family Business
	Total	26	142	

Source: Respective Township General Administrative Office.

6.1.7 Communication Status

Table 6-11 Communication System at Keng Tong Township

Sr. No.	Township	Post Office	Telegraph	No. of Telephone		Internet Users
				Auto Phone	Mobile	
1	Keng Tong	2	1	3110	181700	334

Source: Respective Township General Administrative Office.

6.1.8 Transportation

6.1.8.1 Airway

Table 6-12 Airway in Keng Tong Township

Sr No.	Airport/ Helipad	Location
1	Keng Tong Airport	Naung Kon
2	Tirigan Day Tha Tinne (Helipad)	Tirigan Day ThaTinne

Source: Respective Township General Administrative Office.

6.1.8.2 Waterway

There is no waterway in Keng Tong Township.

6.1.8.3 Railway

Table 6-13 Railway in Keng Tong Township

Sr. No.	Township	Railway		Mile	Railway Station	
		From	To		Big	Small
1	Keng Tong	Yan Law	Mine Zin	6.6	-	-

6.1.8.4 Roads in Keng Tong Township

Table 6-14 Roads in Keng Tong Township

Sr. No	Road	Mile
1	Meik Hti Lar-Taungyi-Kyaing Tong-Tar Chee-Late	32/0
2	Kyaing Tong-Maing Ma-Maingmar	31/0
3	Kyaing Tong-Maing Khae-Maingmar	21/0
4	Kyaing Tong-Lwel Mway	19/7
5	Lwel Mway- Tar Chee-Late Junction	5/7
6	Kat Taung-Kat Htike	9/1
7	Pan Lee-Bu Shee- Tar Chee-Late	21/0
8	Kyaing Tong-Mine Khon-Mine Khote	29/5
9	Kyaing Tong-Airport	2/0
10	Lwel Mway Downtown	2/0
	Total	173/4

Source: Respective Township General Administrative Office.

6.1.8.5 Bus Terminal

Table 6-15 Bus Stations in Keng Tong Township

Sr. No.	Township	Number of Bus Terminal	Numbers of Bus
1	Keng Tong	33	598

Source: Respective Township General Administrative Office.

6.1.8.6 Bridges

Bridges over 180 ft

Table 6-16 Bridges over 180 ft in Keng Tong Township

Sr. No.	Township	Bridge Name	Length (ft)	Kind	Year
1	Keng Tong	Khay Mar War Ya Bridge	354	Reinforced Concrete	1992-1993

Source: Respective Township General Administrative Office.

Bridges under 180 ft

Table 6-17 Bridges under 180 ft in Keng Tong Township

Sr. No.	Township	Number of Bridges between the length of 50 ft to 180 ft	Number of Bridges under the length of 50 ft	Kind
1	Keng Tong	13	276	-

6.1.8.7 Energy Status

There are no Diesel Oil, Petrol and Gas Stations in Keng Tong Township.

Table 6-18 Electricity for Keng Tong Township

Sr. No.	Description	Government	Private	Type	Production (KW) per year
1	Nant Wote (1)	1	-	Hydropower	1000 KW _3 nos.
2	Nant Lat	1	-	Hydropower	160 KW _3 nos.
3	Nant Wote (1)	-	1	Hydropower	630 KW _3 nos.
4	Nant So	-	1	Hydropower	1250 KW _2 nos.

Source: Respective Township General Administrative Office.

Table 6-19 Electrical Power Consumption at Keng Tong Township

Sr. No.	Township	Required Energy (KW)	Received Energy (KW)	Consumption (KW)
1	Keng Tong	5000	3100 - 5800	48140

Source: Respective Township General Administrative Office.

6.1.9 Hotel and Tourism Enterprise

There is one government owned hotel, twelve private hotels in Keng Tong Township.

6.1.10 Economy

Table 6-20 Unemployment Rate at Keng Tong Township

Sr. No.	Township	Number of Persons who can work	Number of Workers	Unemployed persons	Unemployment rate (%)
1	Keng Tong	107963	94397	13566	12.5

Source: Respective Township General Administrative Office.

Table 6-21 Per Capita Income in Keng Tong Township

Sr. No.	Township	2014-15	2015-16	2016-17
1	Keng Tong	795045	806154	847267 (Approximate)

Source: Respective Township General Administrative Office.

6.1.11 Economic Infrastructure

Table 6-22 Banks at Keng Tong Township

Sr. No.	Type of Bank	Number of bank	Location
1	Government	5	Keng Tong
2	Private	2	Keng Tong

Source: Respective Township General Administrative Office.

6.2 Health Status

6.2.1 Healthcare Hospitals and Clinics

There are 3 Hospitals and 4 government clinics at Keng Tong Township.

Table 6-23 Hospitals and Healthcare centre in Keng Tong Township

Sr. No.	Hospital	Government/Private	Numbers of Beds
1.	No. (3/ 300) Military Hospital	Government	300
2	Keng Tong General Hospital	Government	200
3	LwelMway Tide Nel Hospital	Government	16
4	Mine Khon Tide Nel Hospital	Government	16
5	Mine Kaing Border Hospital	Government	16
6	Say Ta Nar Hospital	Private	25

Source: Respective Township General Administrative Office

6.2.2 Common Disease

Table 6-24 Common diseases that affect inhabitants at Keng Tong Township

Sr. No.	Township	Type of Disease									
		Malaria		Diarrhea		Tuberculosis		Dysentery		Liver Syros's	
		Cause	Death	Cause	Death	Cause	Death	Cause	Death	Cause	Death
1	Keng Tong	4	-	585	-	18	-	101	-	2	-

Source: Respective Township General Administrative Office

6.2.3 Healthcare Personnel

Table 6-25 Health Care Personnel at Keng Tong Township

Township	Population	Doctor's Care		Nurse Health Care		Assistant Health officer	Assistant Health Officer/Patient
		Doctor	Rate of Doc/Patient	Nurse	Rate of Nurse/Patient		
Keng Tong	169730	7	1:24247	38	1:4466	4	1:42432

Source: Respective Township General Administrative Office.

6.3 Educational Status

Table 6-26 School Status of Keng Tong Township

Sr. No.	Keng Tong Township	High School	Middle School	Primary School	Monastic Education
1	Number of Institution	12	11	172	6
2	Number of Students	14091	5214	11655	800
3	Number of Teachers	456	200	583	32
4	Teacher and Student Ratio	1:31	1:26	1:20	1:25

Source: Respective Township General Administrative Office.

6.3.1 Vocational Activities

The livelihood status at Keng Tong Township is as shown in below table:

Table 6-27 Livelihood of Keng Tong Township

Township	Government Service	Services	Agriculture	Livestock Breeding	Merchant	Industrial Worker	Casual Labor	Others	Total
Keng Tong	7599	2540	38025	26889	2460	558	12754	3572	94397

Source: Respective Township General Administrative Office.

6.4 Social, Religious and Cultural Environment

6.4.1 Social Organizations

There are some INGOs (International Non-Governmental Organization), NGO (Non-Government Organizations) and Social Organization established within the Keng Tong Township.

6.4.1.1 INGOs (International Non-Governmental Organization) and NGOs at Keng Tong Township

Table 6-28 INGOs (International Non-Governmental Organization) and NGOs at Keng Tong Township

Sr. No.	Women's Organization Network of Myanmar	Women and Children Organization Network of Myanmar	Myanmar Veterans' Organization	Myanmar Red Cross Society	Myanmar Fire Brigade
1.	36210	43642	1671	835	1232

6.4.1.2 Other Social Organization

Keng Tong Township Organization, Development Projects, Social Matters.

6.4.1.3 Sports and Recreation Centres

Table 6-29 Sports and Recreations at Keng Tong Township

Sr. No.	Stadium						Recreation		
	Football	Volley Ball	Basket Ball	Tennis	Golf	Others	Cinema	Park	Other
1.	3	3	2	1	1	1	-	1	-

6.4.1.4 Archaeological Structures

Table 6-30 Archaeological Structures of Keng Tong Township

Sr. No.	Archaeological Structures	Location
1	Son Taung Pagoda	Son Taung, Ward (4)
2	MaharMyat Mu Ne Pagoda	Zay Tan Gyi , Ward (3)
3	Yat Taw Mu Pagoda	Lat Ma Htet, Ward (1)
4	Kabar Aye Say Tee	Wan Lhwel Village, Mine Lan Village Tract
5	SasanaBeik Man	Naung Khan Tide, Ward (3)
6	City Hall	Myothit, Ward (3)
7	Keng Tong	Naung Khan Shan, Ward (5)

Source: Respective Township General Administrative Office.

6.4.2 Language and Religion

The most common language used is Shan and other ethnic languages such as Bamar, Chin, Kayin, Kachin, Mon, Rakhine and so forth are also spoken within the respective ethnic groups in Keng Tong Township.

6.4.2.1 Religious Activities

Table 6-31 Religion at Keng Tong Township

Sr. No.	Description	Buddhist	Christian	Hindu	Islam	Other	Total
1	Keng Tong	115909	35934	295	2164	15428	169730
% Percentage		68.3	21.2	0.2	1.3	9.1	100

Source: Respective Township General Administrative Office.

6.4.2.2 Religious Buildings

Table 6-32 Number of Pagodas, Monasteries, Monks, Nuns

Sr. No.	Township	Pagodas	Monastery	Nun	Chapel
1	Keng Tong	1825	322	1	67

Source: Respective Township General Administrative Office.

Table 6-33 Number of Other Religious Buildings

Sr. No.	Township	Church		Mosque		Hindu Temple		Chinese Temple	
		Urban	Rural	Urban	Rural	Urban	Rural	Urban	Rural
1	Keng Tong	35	134	2	-	1	-	6	-

Source: Respective Township General Administrative Office.

7. POTENTIAL ENVIRONMENTAL AND SOCIAL IMPACTS

Following description of the inherent environmental and socio-economic impact analysis of the project site, the following framework of key determinants based on the typical impact evaluation criteria (extent, duration, intensity, probability, mitigation potential and significance) was used to assess impacts and resulting mitigation measures.

Emphasizing initially the specific impacts that are likely to result from the nature of works, the screening checklist (**Appendix 7-1**) was prepared and updated to reflect the current situation.

The EAMP (Environmental Assessment Management Plan) falls under World Bank Category B, and is confined to the study area in the supply and installation of 230 kV substation at Keng Tong Township. Under National regulations the work proposed falls under the category requiring an Environmental Project Brief.

7.1 Impact Assessment Criteria

Subsequently, to provide guidance on minimizing adverse impacts on potential change in air and noise levels, change in traffic patterns temporarily during operational periods are included as part of the EMP (Environmental Management Plan) in the chapter to follow.

The term EMP is taken to include both biophysical and chemical (BPC) measures as well as socio economic and cultural (SEC) issues as assessed below. Impacts are negative unless indicated with shading of green colour in the impact matrix in below.

7.2 Methodology

The study requires collection of a considerable amount of information including secondary and primary data. To ensure it, the literature review and desk study, Field data Collection and Stakeholder Consultation and Interview were employed to collect information.

7.2.1 Literature Review and Desk Study

The survey team firstly reviewed all existing and available technical and scientific documents relevant to the area and other unpublished data other governmental departments and academic institutions.

7.2.2 Field Data Collection

Field observations were conducted to collect primary and secondary data. During the visits, experts from NEPS met local governmental officials, some NGOs and local inhabitants.

7.2.3 Stakeholder Consultation and Interview

Stakeholder meeting and focus group meeting were undertaken with various government departments during field survey. Participants and respondents actively discussed and disclosed information about existing activities and concerns about the environmental degradation. The AOI for the social study is 2km.

7.3 Limitations

Major challenge during the study was encountered in the study including very limited numbers of studies on ecology and environmental features of region were published. The baseline survey for biodiversity features are not included in this study as an IEE study.

7.4 Key for Impact assessment

Table 7-1 Impact Assessment Keys for Rating: Extent, Duration and Magnitude

Rating	Extent	Duration	Magnitude	Probability
1 (Low)	Direct impact zone: Within the works/site area or immediate surroundings	Short: The impact is short term (0- 12 months) or intermittent	Low: No or negligible alterations to environmental functions and processes	Low
			No or minimal change to socio-economic condition	
2 (Medium)	Locally: Effects measurable/noticeable outside the works area and immediate surroundings	Medium: Medium term (1-2 years)	Medium: Natural ecosystems are modified	Medium
			Changes are experienced to socio-economic condition	
3 (High)	Wide Area: The activity has impact on a larger scale	Long: the impact persists beyond the construction phase for years or the operational life of the project and may be continuous	High: Environmental functions altered	High
			Socio-economic conditions highly modified	
			Effects may be permanent or irreversible.	

Based on the scores related to extent, duration, magnitude and probability of a specific impact, the significance of the impact is expressed as an indicator given by:

Significance indicator = (Extent + Duration + Probability) x Magnitude
 = <9 Low, 9-14 Medium, ≥ 15 High

Detail of Impact Assessment Matrix Diagram and Graphs are further described as attached in **Appendix 7-2**.

7.5 Environmental, Biological and Social Impact Assessment

7.5.1 Construction Installation Phase Impacts

7.5.1.1 Bio-Physical and Chemical

BPC/1 Changes in surface water quality

Reason for impact consideration: Construction of internal roads, substation building construction affects the surface water quality.

Ref.	Extent	Duration	Magnitude / Intensity	Probability	Significance
BPC/1	1	2	1	2	low

BPC/2 Changes in groundwater quality

Reason for impact consideration: Risk of disturbance to underground water resources due to construction

Ref.	Extent	Duration	Magnitude / Intensity	Probability	Significance
BPC/2	1	1	1	2	low

BPC/3 Changes to drainage patterns

Reason for impact consideration: Alteration of the natural drainage system due to construction.

Ref.	Extent	Duration	Magnitude/Intensity	Probability	Significance
BPC/3	2	3	2	2	medium

BPC/4 Changes in rates of erosion and siltation

Reason for impact consideration: Significant erosion and siltation due to soil excavation works

Ref.	Extent	Duration	Magnitude/Intensity	Probability	Significance
BPC/4	2	3	2	2	medium

BPC/5 Changes to air quality

Reason for impact consideration: Air quality will be changed because of dust, particulate matter during construction works.

Ref.	Extent	Duration	Magnitude/Intensity	Probability	Significance
BPC/5	1	3	1	2	medium

BPC/6 Changes to ambient noise levels

Reason for impact consideration: Noise levels will be significant during construction disturbing the biota in the environment

Ref.	Extent	Duration	Magnitude/Intensity	Probability	Significance
BPC/6	2	3	2	2	medium

BPC/7 Changes to aquatic biota

Reason for impact consideration: Change in aquatic biota due to construction works

Ref.	Extent	Duration	Magnitude/Intensity	Probability	Significance
BPC/7	1	2	1	2	low

BPC/8 Changes to terrestrial biota

Reason for impact consideration: Significant changes expected in terrestrial biota and habitation due to excavation of soil masses

Ref.	Extent	Duration	Magnitude/Intensity	Probability	Significance
BPC/8	1	2	1	2	low

BPC/9 Changes to disease vector populations

Reason for impact consideration: Health risk to laborers during construction period (dust)

Ref.	Extent	Duration	Magnitude/Intensity	Probability	Significance
BPC/9	1	2	1	1	low

BPC/10 Changes to land cover

Reason for impact consideration: Significant change in land cover due to excavation works

Ref.	Extent	Duration	Magnitude/Intensity	Probability	Significance
BPC/10	2	3	2	2	medium

BPC/11 Changes to areas of natural habitat

Reason for impact consideration: Due to changes in vegetation in land and water, natural habitat may change to a certain extent.

Ref.	Extent	Duration	Magnitude/Intensity	Probability	Significance
BPC/11	1	2	1	2	low

7.5.1.2 Socio-Economic and Cultural

SEC/1 Changes involving loss of private assets

Reason for impact consideration: No significant private asset disturbed due to construction works.

Ref.	Extent	Duration	Magnitude/Intensity	Probability	Significance
SEC/1	0	0	0	0	low

SEC/2 Changes involving loss of cultural heritage

Reason for impact consideration: No significant cultural heritage at proposed project area.

Ref.	Extent	Duration	Magnitude/Intensity	Probability	Significance
SEC/2	0	0	0	0	low

SEC/3 Changes involving displacement of people

Reason for impact consideration: No significant displacement of inhabitants.

Ref.	Extent	Duration	Magnitude/Intensity	Probability	Significance
SEC/3	1	1	1	2	low

SEC/4 Changes to local traffic patterns

Reason for impact consideration: Construction works may change traffic pattern to a certain extent.

Ref.	Extent	Duration	Magnitude/Intensity	Probability	Significance
SEC/4	1	1	2	2	low

SEC/5 Changes to fisheries

Reason for impact consideration: No changes in fishery expected at nearby streams

Ref.	Extent	Duration	Magnitude/Intensity	Probability	Significance
SEC/5	1	2	1	2	low

SEC/6 Changes in local wage labor incomes/livelihood opportunities

Reason for impact consideration: Laborers are employed.

Ref.	Extent	Duration	Magnitude/Intensity	Probability	Significance
SEC/6	2	2	2	2	medium

SEC/7 Changes in local trade/commercial incomes/opportunities

Reason for impact consideration: No significant local trade / commercial incomes during construction phase.

Ref.	Extent	Duration	Magnitude/Intensity	Probability	Significance
EC/7	1	2	1	2	low

SEC/8 Changes in visual amenity

Reason for impact consideration: No significant amenity to vision during construction period, disturbed soil appears instead of natural beauty of landscape..

Ref.	Extent	Duration	Magnitude/Intensity	Probability	Significance
SEC/8	2	2	1	2	low

SEC/9 Changes to public infrastructure/community resources

Reason for impact consideration: Change in infrastructure with expected community resources development works at project site: reclamation and restoration of land, access roads, etc.

Ref.	Extent	Duration	Magnitude/Intensity	Probability	Significance
SEC/9	1	2	1	2	low

7.5.2 Operational Phase Impacts

7.5.2.1 Bio-Physical and Chemical

BPC/1 Changes in surface water quality

Reason for impact consideration: Risk of changes in water quality at nearby streams after construction.

Ref.	Extent	Duration	Magnitude/Intensity	Probability	Significance
BPC/1	1	3	1	2	low

BPC/2 Changes in groundwater quality

Reason for impact consideration: No significant potential pollution expected to ground water sources.

Ref.	Extent	Duration	Magnitude/Intensity	Probability	Significance
BPC/2	1	3	1	2	low

BPC/3 Changes to drainage patterns

Reason for impact consideration: Risk of drainage pattern changed due to operation.

Ref.	Extent	Duration	Magnitude/Intensity	Probability	Significance
BPC/3	1	3	1	2	low

BPC/4 Changes in rate of erosion and siltation

Reason for impact consideration: Risk of soil erosion and siltation..

Ref.	Extent	Duration	Magnitude/Intensity	Probability	Significance
BPC/4	1	3	1	2	low

BPC/5 Changes to air quality

Reason for impact consideration: Potential gas emission.

Ref.	Extent	Duration	Magnitude/Intensity	Probability	Significance
BPC/5	1	3	1	2	low

BPC/6 Changes to ambient noise levels

Reason for impact consideration: Noise level from machinery and equipment

Ref.	Extent	Duration	Magnitude/Intensity	Probability	Significance
BPC/5	1	3	1	2	low

BPC/7 Changes to aquatic biota

Reason for impact consideration: Some disturbance to aquatic biota

Ref.	Extent	Duration	Magnitude/Intensity	Probability	Significance
BPC/7	1	3	1	2	low

BPC/8 Changes to terrestrial biota

Reason for impact consideration: Effect on terrestrial biota

Ref.	Extent	Duration	Magnitude/Intensity	Probability	Significance
BPC/8	1	3	1	2	low

BPC/9 Changes to disease vector populations

Reason for impact consideration: Occupational health risk to workers

Ref.	Extent	Duration	Magnitude/Intensity	Probability	Significance
BPC/9	1	3	1	2	low

BPC/10 Changes to land cover

Reason for impact consideration: No further land cover change during operational phase

Ref.	Extent	Duration	Magnitude/Intensity	Probability	Significance
BPC/10	1	3	1	3	low

BPC/11 Changes to areas of natural habitat

Reason for impact consideration: No other significant impact in proposed project area

Ref.	Extent	Duration	Magnitude/Intensity	Probability	Significance
BPC/11	1	2	1	3	Low

7.5.2.2 Socio-Economic and Cultural Impacts

SEC/1 Changes involving loss of private assets

Reason for impact consideration: No potential impact

Ref.	Extent	Duration	Magnitude/Intensity	Probability	Significance
SEC/1	0	0	0	0	Low

SEC/2 Changes involving loss of cultural heritage

Reason for impact consideration: No impact in operational phase.

Ref.	Extent	Duration	Magnitude/Intensity	Probability	Significance
SEC/2	0	0	0	0	Low

SEC/3 Changes involving displacement of people

Reason for impact consideration: No potential social impact

Ref.	Extent	Duration	Magnitude/Intensity	Probability	Significance
SEC/3	0	0	0	0	Low

SEC/4 Changes to local traffic patterns

Reason for impact consideration: No potential change in traffic patterns.

Ref.	Extent	Duration	Magnitude/Intensity	Probability	Significance
SEC/4	1	3	1	2	low

SEC/5 Changes to fisheries

Reason for impact consideration: No change to fishery in nearby stream during operation.

Ref.	Extent	Duration	Magnitude/Intensity	Probability	Significance
SEC/5	0	0	0	0	Low

SEC/6 Changes in local wage labor incomes/livelihood opportunities

Reason for impact consideration: Possibility of Increased income and livelihood opportunities due to the project

Ref.	Extent	Duration	Magnitude/Intensity	Probability	Significance
SEC/6	2	3	2	2	medium

SEC/7 Changes in local trade/commercial incomes/opportunities

Reason for impact consideration: Possibility of Increased income and livelihood opportunities due to the project

Ref.	Extent	Duration	Magnitude/Intensity	Probability	Significance
SEC/7	1	3	1	3	low

SEC/8 Changes in visual amenity

Reason for impact consideration: Enhanced infrastructure appears with natural landscape.

Ref.	Extent	Duration	Magnitude/Intensity	Probability	Significance
SEC/8	2	3	2	2	Medium

SEC/9 Changes to public infrastructure/community resources

Reason for impact consideration: Expected infrastructure development

Ref.	Extent	Duration	Magnitude/Intensity	Probability	Significance
SEC/9	2	3	2	2	Medium

Green is Positive Impact

Summary of Impact Analysis is shown in Table 7-2.

Table 7-2 Summary of Impact Analysis

Green are Positive Impact

Ref.	Impact/Issue	Comment/Description of Impact	Extent	Duration	Magnitude	Probability	Significance
Construction and Installation Phase							
Bio-Physical & Chemical							
BPC/1	Changes in surface water quality	Soil excavation works affects the surface water quality	1	2	1	2	low
BPC/2	Changes in groundwater quality	Risk of disturbance to underground water resources due to construction	1	1	1	2	low
BPC/3	Changes to drainage patterns	Alteration of the natural drainage system due to construction	2	3	2	2	medium
BPC/4	Changes in rates of erosion and siltation	Significant erosion and siltation due to soil excavation works	2	2	2	2	medium
BPC/5	Changes to air quality	Air quality will be changed because of dust, particulate matter during construction works	1	2	1	2	medium
BPC/6	Changes to ambient noise levels	Noise levels will be significant during construction disturbing the biota in the environment	2	2	1	2	Medium
BPC/7	Changes to aquatic biota	Change in aquatic biota due to construction works	1	2	1	2	low
BPC/8	Changes to terrestrial biota	Significant changes expected in terrestrial biota and habitation due to excavation of soil masses	1	2	1	2	low
BPC/9	Changes to disease vector populations	Health risk to construction laborers during construction period (dust)	1	2	1	1	low
BPC/10	Changes to land cover	Significant change in land cover due to excavation works	1	2	2	2	medium
BPC/11	Changes to areas of natural habitat	Due to the changes in vegetation in land and water, natural habitat may change to a certain extent	1	2	1	2	low
Socio-Economic & Cultural							
SEC/1	Changes involving loss of private assets	No significant private asset disturbed due to construction works	0	0	0	0	low

Ref.	Impact/Issue	Comment/Description of Impact	Extent	Duration	Magnitude	Probability	Significance
SEC/2	Changes involving loss of cultural heritage	No significant cultural heritage at proposed project area	0	0	0	0	low
SEC/3	Changes involving displacement of people	No Displacement of inhabitants.	1	1	1	2	low
SEC/4	Changes to local traffic patterns	May change traffic pattern to a certain extent.	1	1	2	2	low
SEC/5	Changes to fisheries	Some changes in fishery expected at Keng Tong and nearby streams	1	2	1	2	low
SEC/6	Changes in local wage labour incomes/livelihood opportunities	Laborers are employed.	2	2	2	3	Medium
SEC/7	Changes in local trade/commercial incomes/opportunities	No significant local trade / commercial incomes during construction phase.	1	2	1	2	low
SEC/8	Changes in visual amenity	No significant amenity to vision during construction period; disturbed soil appears instead of natural beauty of landscape.	2	2	1	2	low
SEC/9	Changes to public infrastructure/community resources	Change in infrastructure due to construction works	1	2	1	2	Low
Operation Phase							
Bio-Physical & Chemical							
BPC/1	Changes in surface water quality	Risk of changes in water quality at Keng Tong and nearby streams after construction	1	3	1	2	low
BPC/2	Changes in groundwater quality	No significant potential pollution to ground water sources because of project site.	1	3	1	2	low
BPC/3	Changes to drainage patterns	Risk of drainage pattern changed due to operation.	1	3	1	2	low
BPC/4	Changes in rates of erosion and siltation	Risk of Soil erosion and siltation.	1	3	1	2	low
BPC/5	Changes to air quality	Potential gas emission.	1	3	1	2	low
BPC/6	Changes to ambient noise levels	No significant change in Noise level	1	3	1	2	low

Ref.	Impact/Issue	Comment/Description of Impact	Extent	Duration	Magnitude	Probability	Significance
BPC/7	Changes to aquatic biota	Some disturbance to aquatic biota.	1	3	1	2	low
BPC/8	Changes to terrestrial biota	Affect on terrestrial biota	1	3	1	2	low
BPC/9	Changes to disease vector populations	No significant Occupational health risk	1	3	1	2	low
BPC/10	Changes to land cover	No further land cover change during operational phase	1	3	1	3	low
BPC/11	Changes to areas of natural habitat	No further significant impact in project area	1	2	1	3	low
Socio-Economic & Cultural							
SEC/1	Changes involving loss of private assets	No potential impact	0	0	0	0	low
SEC/2	Changes involving loss of cultural heritage	No impact in operational phase.	0	0	0	0	low
SEC/3	Changes involving displacement of people	No potential social impact	0	0	0	0	low
SEC/4	Changes to local traffic patterns	No potential changes in traffic patterns	1	3	1	2	low
SEC/5	Changes to fisheries	Water, air, pollution may interfere with fish migration.	0	0	0	0	low
SEC/6	Changes in local wage labour incomes/livelihood opportunities	Possibility of Increased income and livelihood opportunities due to the project.	2	2	2	2	medium
SEC/7	Changes in local trade/commercial incomes/opportunities	Possibility of Increased income and livelihood opportunities due to the project.	1	3	1	3	low
SEC/8	Changes in visual amenity	Enhanced infrastructure appears with natural landscape.	2	3	2	2	medium
SEC/9	Changes to public infrastructure/community resources	Expected infrastructure development	2	3	2	2	medium

8. ENVIRONMENTAL MANAGEMENT PLAN

The IEE has assessed the potential impacts and proposed mitigation to reduce the level of the impact. The IEE concluded that potential impacts are typically short term and are well understood, with medium to negligible impacts.

Through the Project development and the IEE process, the developer has made commitments to ensure appropriate environmental and social performance.

The EMP enables environmental mitigation measures to be effectively integrated into project planning and implementation. As compliance with provisions of the EMP is ultimately the responsibility of the proponent of the project must extend this to bind contractors and sub-contractors.

This Section provides the Environmental Management Plan (EMP) for the planning and operation of the Project. This EMP provides the procedures and processes which will be applied to the Project activities to check and monitor compliance and effectiveness of the mitigation measures to which the consortium has committed. In addition, this EMP is used to ensure compliance with statutory requirements and corporate sustainability policies. The EMP sets out what should be done (and what should not be done) and how those actions should be performed to avert environmental harm or to keep it to an acceptable minimum.

The main responsibility for producing the EMP falls on the project proponents. This responsibility is fulfilled:

- By ensuring that social and environmental aspects are integrated with project planning and design, and
- By observing approved measures throughout the operational period.

A summary of the Project impacts and the committed measures designed to manage and mitigate those impacts is presented in **Table 8-1**. The schedule and responsibility for implementation of these mitigation measures are identified as necessary.

Table 8-1 Environmental Management Plan

Impact	Mitigation Measures	Impact Significant	Responsibility for Implementation	Schedule	Residual Impact Significant
Construction Phase					
Physical Environment					
Noise and vibration generation	<ul style="list-style-type: none"> - Ensure adherence to GoM and international design and safety standards - Ensure well designed access road and Spray water on transport routes which is considered to be an acceptable way of controlling dust emissions. 	Medium	On Site Project Management Team and EMO/ subcontractor	Daily check by ESO, Internal report to EMO	Low
Air Quality (Dust, vapor and exhaust emissions)	<ul style="list-style-type: none"> - Ensure adherence to GoM and international design and safety standards - Ensure well designed access road and Spray water on transport routes which is considered to be an acceptable way of controlling dust emissions. 	Medium	On Site Project Management Team and EMO/ subcontractor	- At least twice a week by ESO, Company EHS Manager (EMO) on a monthly basis, internal reporting only.	Low
Impacts on water quality (Surface water and ground water)	<ul style="list-style-type: none"> - Ensure adherence to GoM and international design and safety standards - Ensure well designed access road and Spray water on transport routes which is considered to be an acceptable way of controlling dust emissions. - Specify appropriate trees and shrubs for the site - Preparation of site layout plans <p>A site layout plan will be prepared prior to the commencement of construction; the plan will include information on the location of the components and will be based on the following principles:</p> <ul style="list-style-type: none"> v. The use of cleared areas for locating construction camps will be maximized vi. The retention of existing vegetation, especially large trees vii. Measures to minimize the potential for disease transmission within the construction camps will be taken into account including provision of suitable drainage, water supply and sewage disposal methods 	Low	On Site Project Management Team and EMO/ subcontractor	- Daily check by ESO, Internal report to EMO	Low

Impact	Mitigation Measures	Impact Significant	Responsibility for Implementation	Schedule	Residual Impact Significant
	<p>viii. No components will be located within 5 m of a watercourse, and all construction work within 20 m of a watercourse will be minimized</p> <p>Landscaping and erosion and sediment control</p> <ul style="list-style-type: none"> - Landscaping works for each camp will be developed and implemented. <p>Rehabilitation</p> <ul style="list-style-type: none"> - The contractor will be required to decommission the camp after construction and leave the site in equal or better condition than when first occupied. 				
Natural Drainage System	<ul style="list-style-type: none"> - Ensure adherence to GoM and international design and safety standards 	Medium	On Site Project Management Team and EMO/ subcontractor	At least twice a week by ESO, Company EHS Manager (EMO) on a monthly basis, internal reporting only.	Low
Land Cover	<ul style="list-style-type: none"> - Ensure adherence to GoM and international design and safety standards - Specify appropriate trees and shrubs for the site 	Medium	On Site Project Management Team and EMO/ subcontractor	At least twice a week by ESO, Company EHS Manager (EMO) on a monthly basis, internal reporting only.	Low
Soil Erosion and Siltation	<ul style="list-style-type: none"> - Ensure adherence to GoM and international design and safety standards - Specify appropriate trees and shrubs for the site 	Medium	On Site Project Management Team and EMO/ subcontractor	Daily check by ESO, Internal report to EMO	Low
Temporary Flooding	<ul style="list-style-type: none"> - Ensure adherence to GoM and international design and safety standards - Specify appropriate trees and shrubs for the site 	Low	On Site Project Management Team and EMO/ subcontractor	Daily check by ESO, Internal report to EMO	Low
Biological Environment					
Impacts on biology (Aquatic and terrestrial biota, fisheries and natural habitat)	<ul style="list-style-type: none"> - Ensure adherence to GoM and international design and safety standards - Ensure River, Stream, water body bank protection - Oil, grease or solid waste leaked must be cleaned immediately - Periodical checking of substation operation and other structures - Collect and treat any contaminated liquid (Wastewater) run-off 	Low	On Site Project Management Team and EMO/ subcontractor	At least twice a week by ESO, Company EHS Manager (EMO) on a monthly basis, internal reporting only and if there is any complaint.	Low

Impact	Mitigation Measures	Impact Significant	Responsibility for Implementation	Schedule	Residual Impact Significant
Social Environment					
Impacts on access to natural resources	<ul style="list-style-type: none"> - Ensure adherence to GoM and international design and safety standards - Landscaping and erosion and sediment control - Landscaping works for each camp will be developed and implemented. 	Low	On Site Project Management Team and EMO/ subcontractor	At least twice a week by ESO, Company EHS Manager (EMO) on a monthly basis, internal reporting only and if there is any complaint.	Low
Impact on utilities	<ul style="list-style-type: none"> - Ensure adherence to GoM and international design and safety standards - Siting and design of Contractors Camps (if required) <p>The contractor will be required to negotiate the temporary use of land for his camp with the Government, private individuals or local communities as applicable. All workers who are based on the construction site will be accommodated in either construction camps or other approved accommodation. The sanitation facilities will be designed to meet the GoM / World Bank effluent requirements. All construction work camps will include the following components:</p> <ul style="list-style-type: none"> - Residential accommodation for workers comprising one bed and 0.5 m3 of personal storage space per person - Canteen and kitchen - Recreational areas - Potable water supply - Sanitary Facilities comprising a septic tank system with adequate capacity - Waste collection and management facilities - Suitable lighting for security and amenity - Emergency protection equipment including fire protection. - Temporary erosion and sediment controls during construction and storm water drainage. - Preparation of site layout plans 	Low	On Site Project Management Team and EMO/ subcontractor	At least twice a week by ESO, Company EHS Manager (EMO) on a monthly basis, internal reporting only and if there is any complaint.	Low

Impact	Mitigation Measures	Impact Significant	Responsibility for Implementation	Schedule	Residual Impact Significant
	<p>A site layout plan will be prepared prior to the commencement of construction; the plan will include information on the location of the components and will be based on the following principles:</p> <ul style="list-style-type: none"> - The use of cleared areas for locating construction camps will be maximized - The retention of existing vegetation, especially large trees - Measures to minimize the potential for disease transmission within the construction camps will be taken into account including provision of suitable drainage, water supply and sewage disposal methods - No components will be located within 5 m of a watercourse, and all construction work within 20 m of a watercourse will be minimized - Disease control, health and safety issues - Medical, sanitary and disease prevention measures for each camp will be implemented - Pesticide use in the camps and sub-camps will be carried out - Waste generated at the construction camps will be managed - onstruction workers will be trained in health and safety issues relating to the camps - Camp Access <p>Access to construction camps will be controlled in accordance with the requirements of a Site Security Plan</p> <ul style="list-style-type: none"> - Potable Water Supply 				

Impact	Mitigation Measures	Impact Significant	Responsibility for Implementation	Schedule	Residual Impact Significant
	<p>All potable water facilities will be designed to GoM / WB standards.</p> <ul style="list-style-type: none"> - Camp rules and regulations <p>A set of rules and regulations applicable to camps and sub-camps will be developed. Residents of the camps shall be provided with written information and training on camp rules and regulations. Camp rules and regulations will be prominently displayed.</p> <p>Landscaping and erosion and sediment control</p> <ul style="list-style-type: none"> - Landscaping works for each camp will be developed and implemented. <p>Rehabilitation</p> <ul style="list-style-type: none"> - The contractor will be required to decommission the camp after construction and leave the site in equal or better condition than when first occupied. 				
<p>Community and Occupational Worker Health and Safety</p>	<ul style="list-style-type: none"> - Ensure adherence to GoM and international design and safety standards - Ensure well designed access road and Spray water on transport routes which is considered to be an acceptable way of controlling dust emissions. - Specify appropriate trees and shrubs for the site <p>Siting and design of Contractors Camps (if required)</p> <p>The contractor will be required to negotiate the temporary use of land for his camp with the Government, private individuals or local communities as applicable. All workers who are based on the construction site will be accommodated in either construction camps or other approved accommodation. The sanitation facilities will be designed to meet the GoM / World Bank effluent requirements. All construction work camps will include the following components:</p> <ul style="list-style-type: none"> ▪ Residential accommodation for workers comprising one bed and 0.5 m3 of personal storage space per person ▪ Canteen and kitchen 	<p>Low</p>	<p>On Site Project Management Team and EMO/ subcontractor</p>	<p>Daily check by ESO, Internal report to EMO if any complaint</p>	<p>Low</p>

Impact	Mitigation Measures	Impact Significant	Responsibility for Implementation	Schedule	Residual Impact Significant
	<ul style="list-style-type: none"> ▪ Recreational areas ▪ Potable water supply ▪ Sanitary Facilities comprising a septic tank system with adequate capacity ▪ Waste collection and management facilities ▪ Suitable lighting for security and amenity ▪ Emergency protection equipment including fire protection. ▪ Temporary erosion and sediment controls during construction and storm water drainage. <p>- Preparation of site layout plans A site layout plan will be prepared prior to the commencement of construction; the plan will include information on the location of the components and will be based on the following principles:</p> <ul style="list-style-type: none"> V. The use of cleared areas for locating construction camps will be maximized VI. The retention of existing vegetation, especially large trees VII. Measures to minimize the potential for disease transmission within the construction camps will be taken into account including provision of suitable drainage, water supply and sewage disposal methods VIII. No components will be located within 5 m of a watercourse, and all construction work within 20 m of a watercourse will be minimized <p>- Disease control, health and safety issues</p> <ul style="list-style-type: none"> V. Medical, sanitary and disease prevention measures for each camp will be implemented VI. Pesticide use in the camps and sub-camps will be carried out 				

Impact	Mitigation Measures	Impact Significant	Responsibility for Implementation	Schedule	Residual Impact Significant
	<p>VII. Waste generated at the construction camps will be managed</p> <p>VIII. construction workers will be trained in health and safety issues relating to the camps</p> <ul style="list-style-type: none"> - Camp Access Access to construction camps will be controlled in accordance with the requirements of a Site Security Plan - Potable Water Supply All potable water facilities will be designed to GoM / WB standards. - Camp rules and regulations A set of rules and regulations applicable to camps and sub-camps will be developed. Residents of the camps shall be provided with written information and training on camp rules and regulations. Camp rules and regulations will be prominently displayed. <p>Landscaping and erosion and sediment control</p> <ul style="list-style-type: none"> - Landscaping works for each camp will be developed and implemented. <p>Rehabilitation</p> <ul style="list-style-type: none"> - The contractor will be required to decommission the camp after construction and leave the site in equal or better condition than when first occupied. 				
Traffic Pattern	<ul style="list-style-type: none"> - Improvement and changes of roadway in the site plan of proposed development to minimize traffic impact 	Low	On Site Project Management Team and EMO/ subcontractor	At least twice a week by ESO, Company EHS Manager (EMO) on a monthly basis, internal reporting only and if there is any complaint.	Low
Labour Income and livelihood opportunities	<ul style="list-style-type: none"> - Income opportunities to sell foods and store material and Living standard of local community nearby the project area may be improved by implementation of the infrastructure of proposed project 	Positive Impact	On Site Project Management Team and EMO/ subcontractor	At least twice a week by ESO, Company EHS Manager (EMO) on a monthly basis, internal reporting only and if there is any complaint.	
Public Infrastructure and community resources	<ul style="list-style-type: none"> - Consider allowing community connection to utilities extended towards the project site 	Low	On Site Project Management	At least twice a week by ESO, Company EHS Manager	Low

Impact	Mitigation Measures	Impact Significant	Responsibility for Implementation	Schedule	Residual Impact Significant
	<ul style="list-style-type: none"> - Monitor the nearby facilities and road infrastructures 		Team and EMO/ subcontractor	(EMO) on a monthly basis, internal reporting only and if there is any complaint.	
Installation Phase					
Physical Environment					
Noise and vibration generation	<ul style="list-style-type: none"> - Use of modern and new construction machines - Regular maintenance of construction machinery - Limit Speed truck pass residential areas - Applying regulated vehicle weight - Road surface should be fully surfaced - Institute an efficient EMP during construction 	Medium	On Site Project Management Team and EMO/ subcontractor	Daily check by ESO, Internal report to EMO	Low
Air Quality (Dust, vapor and exhaust emissions)	<ul style="list-style-type: none"> - Use of modern and new construction machines - Regular maintenance of construction machinery - Manage excavated soil - Fine construction materials (cement) control - Spray water frequently for the construction sites and the surroundings, especially in dry and windy conditions - All trucks that transport soil, sand , and dispersible materials are covered - Excavated soil must be intermediately transported to the landfill area - Any excavation areas must be quickly reinstated - Solid waste and soil generated within construction site should be timely - Road surface should be fully surfaced - The installation sites shall be kept clean and tidy - Provide safety and emergency response equipment - Institute an efficient EMP during construction 	Medium	On Site Project Management Team and EMO/ subcontractor	Daily check by ESO, Internal report to EMO	Low
Impacts on water quality (Surface and Ground Water)	<ul style="list-style-type: none"> - Use of modern and new construction machines - Fine construction materials (cement) control - Install dustbin and collect solid waste generated during construction - Store all fuels, oils and chemicals on site in a covered area with an impermeable floor away from surface water resources - Excavated soil must be intermediately transported to the landfill area - Train workers in appropriate waste disposal practice and required locations 	Low	On Site Project Management Team and EMO/ subcontractor	Daily check by ESO, Internal report to EMO	Low

Impact	Mitigation Measures	Impact Significant	Responsibility for Implementation	Schedule	Residual Impact Significant
	<ul style="list-style-type: none"> - Any excavation areas must be quickly reinstated - Oil, grease or solid waste leaked must be cleaned immediately - Solid waste and soil generated within construction site should be timely - Regularly maintain normal operation status of existing drainages - The installation sites shall be kept clean and tidy - Provide safety and emergency response equipment - Institute an efficient EMP during construction 				
Temporary Flooding	<ul style="list-style-type: none"> - Applying the section-by-section construction method for drain installation - Manage excavated soil - Use temporary ditches to adjust storm water flow out to construction area - Barrier and suction pump installed to pump water to the drainage in case of flooding - Regularly maintain normal operation status of existing drainages - Institute an efficient EMP during construction 	Low	On Site Project Management Team and EMO/ subcontractor	Daily check by ESO, Internal report to EMO	Low
Biological Environment					
Impacts on biology (Aquatic and terrestrial biota, fisheries and natural habitat)	<ul style="list-style-type: none"> - Store all fuels, oils and chemicals on site in a covered area with an impermeable floor away from surface water resources - Oil, grease or solid waste leaked must be cleaned immediately - 	Low	On Site Project Management Team and EMO/ subcontractor	At least twice a week by ESO, Company EHS Manager (EMO) on a monthly basis, internal reporting only and if there is any complaint.	Low
Social Environment					
Impacts on access to natural resources	<ul style="list-style-type: none"> - Inform about installation schedules and time 	Low	On Site Project Management Team and EMO/ subcontractor	At least twice a week by ESO, Company EHS Manager (EMO) on a monthly basis, internal reporting only and if there is any complaint.	Low
Impact on utilities	<ul style="list-style-type: none"> - Inform about construction schedules and time - Ensure normal operation of existing utilities - Mark the location of underground facilities 	Low	On Site Project Management Team and EMO/ subcontractor	At least twice a week by ESO, Company EHS Manager (EMO) on a monthly basis,	Low

Impact	Mitigation Measures	Impact Significant	Responsibility for Implementation	Schedule	Residual Impact Significant
	<ul style="list-style-type: none"> - Sewage pipelines should be placed under water supply system 			internal reporting only and if there is any complaint.	
Public and Worker Health and Safety	<ul style="list-style-type: none"> - Use of modern and new construction machines - Regular maintenance of construction machinery - Inform about construction schedules and time - Fine construction materials (cement) control - Spray water frequently for the construction sites and the surroundings, especially in dry and windy conditions - All trucks that transport soil, sand , and dispersible materials are covered - Limit Speed truck pass residential areas - Install dustbin and collect solid waste generated during construction - Ensure normal operation of existing utilities - Store all fuels, oils and chemicals on site in a covered area with an impermeable floor away from surface water resources - Train workers in appropriate waste disposal practice and required locations - Oil, grease or solid waste leaked must be cleaned immediately - Job opportunities are encouraged for local people - A plan for possible contingencies will be set up in which there is an broken facilities will be compensated by Contractor if any - Applying regulated vehicle weight - Road surface should be fully surfaced - Proper compensation for any violation / damages to existing infrastructure - Check cable and electrical equipment, especially in rainy conditions - Only qualified people are allowed to install and maintain electrical systems - Upon installation completion, the Contractor is responsible to clean up this temporary power supply source - The workers, including those of sub-contractors, must be provided with and use proper safety equipment - The installation sites shall be kept clean and tidy 	Low	On Site Project Management Team and EMO/ subcontractor	At least twice a week by ESO, Company EHS Manager (EMO) on a monthly basis, internal reporting only and if there is any complaint.	Low

Impact	Mitigation Measures	Impact Significant	Responsibility for Implementation	Schedule	Residual Impact Significant
Traffic pattern	<ul style="list-style-type: none"> - Provide safe drinking water to workers for daily use - Improvement and changes of roadway in the site plan of proposed development to minimize traffic impact 	Low	On Site Project Management Team and EMO/ subcontractor	At least twice a week by ESO, Company EHS Manager (EMO) on a monthly basis, internal reporting only and if there is any complaint.	Low
Labour Income and livelihood opportunities	<ul style="list-style-type: none"> - Income opportunities to sell foods and store material and Living standard of local community nearby the project area may be improved by implementation of the infrastructure of proposed project 	Positive Impact	On Site Project Management Team and EMO/ subcontractor	At least twice a week by ESO, Company EHS Manager (EMO) on a monthly basis, internal reporting only and if there is any complaint.	
Public Infrastructure and community resources	<ul style="list-style-type: none"> - Consider allowing community connection to utilities extended towards the project site - Monitor the nearby facilities and road infrastructures 	Low	On Site Project Management Team and EMO/ subcontractor	At least twice a week by ESO, Company EHS Manager (EMO) on a monthly basis, internal reporting only and if there is any complaint.	Low
Operation Phase					
Physical Environment					
Noise and vibration generation	<ul style="list-style-type: none"> - Periodical checking of substation operation and other structures - Prioritize loading and unloading during daylight hours - Ensure vehicle and engine exhausts fully operational 	Low	Developer (Proponent) / Third Party organization	6 monthly, Environmental Monitoring Report by EMO	Low
Impacts on water quality	<ul style="list-style-type: none"> - Ensure River, Stream, water body bank protection - Landfill or dispose of solid waste as appropriate - Collect and treat any contaminated liquid (Wastewater) run-off 	Low	Developer (Proponent) / Third Party organization	6 monthly, Environmental Monitoring Report by EMO	Low
Biological Environment					
Impacts on biology (Aquatic and terrestrial biota, fisheries and natural habitat)	<ul style="list-style-type: none"> - Ensure River, Stream, water body bank protection - Periodical checking of substation operation and other structures - Collect and treat any contaminated liquid (Wastewater) run-off 	Low	Developer (Proponent) / Third Party organization	6 monthly, Environmental Monitoring Report by EMO	Low
Social Environment					
Impact on utilities	<ul style="list-style-type: none"> - Community safety monitoring - Periodical checking of substation operation and other structures 	Low	On Site Project Management Team and	6 monthly, Environmental Monitoring Report by EMO	Low

Impact	Mitigation Measures	Impact Significant	Responsibility for Implementation	Schedule	Residual Impact Significant
Public and Worker Health and Safety	<ul style="list-style-type: none"> - Conduct public awareness raising on environment - Community safety monitoring - Periodical checking of factory operation and other structures - Check no interference with private / public assets - Ensure emergency response plan - Implements Health & Safety routines for the site - Landfill or dispose of solid waste as appropriate - Use of signs, barriers (e.g. locks on doors, use of gates, use of steel posts surrounding transmission towers, particularly in urban areas), and education / public outreach to prevent public contact with potentially dangerous equipment as Electrocution. 	Low	EMO/ subcontractor On Site Project Management Team and EMO/ subcontractor	<ul style="list-style-type: none"> - 6 monthly Environmental Monitoring Report by EMO - Quarterly check for warning signboard and notification how to prevent the public and staff contact with potentially dangerous equipment in public area, working area and staff houses as education outreach for Electrocution in operation phase. 	Low
Traffic Pattern	<ul style="list-style-type: none"> - Improvement and changes of roadway in the site plan of proposed development to minimize traffic impact 	Low	On Site Project Management Team and EMO/ subcontractor	6 monthly, Environmental Monitoring Report by EMO	Low
Visual amenity	<ul style="list-style-type: none"> - Development infrastructure appears instead of natural landscape 	Positive Impact	On Site Project Management Team and EMO/ subcontractor	6 monthly, Environmental Monitoring Report by EMO	
Labour Income and livelihood opportunities	<ul style="list-style-type: none"> - Income opportunities to sell foods and store material and Living standard of local community nearby the project area may be improved by implementation of the infrastructure of proposed project 	Positive Impact	On Site Project Management Team and EMO/ subcontractor	At least twice a week by ESO, Company EHS Manager (EMO) on a monthly basis, internal reporting only and if there is any complaint.	
public infrastructure/community resources	<ul style="list-style-type: none"> - Consider allowing community connection to utilities extended towards the project site - Monitor the nearby facilities and road infrastructures 	Positive Impact	On Site Project Management Team and EMO/ subcontractor	6 monthly, Environmental Monitoring Report by EMO	

9. PUBLIC CONSULTATION PROCESS AND INFORMATION DISCLOSURE

9.1 Public Consultation Process

The public consultation and awareness program has involved a three tier process:

- iv) Informal meetings held at Household and Ward level (socio economic surveys) in the proposed areas of works
- v) Ad hoc discussions with key Government agencies and NGOs as appropriate (**Table 9-1**).
- vi) A formal Workshop / Consultation Meeting(s) for key stakeholders held to present the draft report findings (**Table 9-2**)

A socio-economic survey which was conducted outside the project area in Keng Tong Township was carried out during Aug 15 – Aug 16 in 2017. The findings from social economic surveys are described as follows:

9.1.1 Households

- Household particulars
- Income and Expenditure
- Challenges regarding livelihood
- Solution to problem
- Comment on the proposed substation project.

All households interviewed have no objection to the proposed project and they also said that they have already been compensated fully for each acre of land of crop which is on the proposed project area. The signed agreement for compensation is attached in **Appendix 9-1**. The detail results of the social survey are attached in **Appendix 9-2** and its photos record of Social Survey in **Appendix 9-3**. The summary of the socio economic survey results are described below table.

Table 9-1 Summary Questionnaires for Social Survey data of direct Affected Area²

Name	Q1							
	Household Particular							
	Occupation						Education	
	Farmer	Casual Labor	Selling	Student	Relier	Private Staff	Primary	Secondary
Direct Affected Area	15	-	-	5	2	-	6	6

Name	Q4								
	Housing		Implements				Home Property		
	Bamboo-CGI	Brick-Concrete	Farm Truck	Bicycle	Motor bike	Car	TV	Radio	Other
Direct Affected Area	-	4	2	1	4	-	3	-	3

Name	Q5							
	Farming							
	Crop (acre) per year				Production per year			
	Paddy	Maize	Ground Nut	Other	Paddy	Maize	Ground Nut	Other
Direct Affected Area	21	-	2.5	2.5	225	-	100	-

Name	Q6				Q7					
	Cow	Buffalo	Chicken	Pig	Income (Average per year x 1000)					
					Agriculture	Live-stock	Selling (Particular)	Private Staff	Daily worker/ work charge	Other
Direct Affected Area	-	7	19	4	-	-	-	-	-	-

Name	Q-8							
	Expenses (Average per year x1000)							
	Food	Education	Health	Social/ Religion	House repair	Farm Inputs	Domestic use and cloths, etc.	Others
Direct Affected Area	1890	1330	188	46	-	300	50	-

Name	Q-9				
	Drinking Water				
	River/ Stream	Open Well	Lake	Tube Well	Pipe Line
Direct Affected Area	4	-	-	-	-

Name	Q-16				Q-17	
	For new electricity Services (HHs)				Do you Agreed on this Project? (HHs)	
	For initial cost		For monthly charge			
	Yes	No	Yes	No	Yes	No
Direct Affected Area	-	-	-	-	4	-

9.2 Key Note of Informant Interview

The summary notes from these interviews with different key stakeholders are as follows:

Table 9-2 Summary Notes of Key Informant Interviews, 21 September 2017

Item	Name of Key Informant / Stakeholder	Designation / Organization	Summary Notes
1	U Win Tint	Advisor, Myanmar Young In Co., Ltd.	<p>A. Power Transmission at Keng Tong:</p> <p>1) There are three departments involved in the distribution of electrical power in Myanmar:</p> <ul style="list-style-type: none"> ▪ The Electrical Power Generating Department (EPGD); ▪ The Department of Power Transmission and System Control (DPTSC); ▪ The electrical power supply departments: ESE (Electrical Supply Enterprise), YESC (Yangon Electrical Supply Corporation), MESC (Mandalay Electrical Supply Corporation).

Item	Name of Key Informant / Stakeholder	Designation / Organization	Summary Notes
			<p>2) The Keng Tong Substation will receive 230kV of electrical power from the Mine Pyin Substation and will convert the received 230kV to 66 kV through a 125 MVA Transformer and send to the environs' (within 50 miles) relevant substations (66kV/33kV, 33kV/11kV, etc.) for further distribution to the neighborhood households in Keng Tong Township.</p> <p>3) The DPTSC is responsible to transfer 230 kV to Keng Tong substation and to send 66kV to the relevant nearby substation (s) (66kV/33kV).</p> <p>4) The ESE is responsible to supply electrical power to the rural areas with suitable substations and power distribution lines to various households in Keng Tong Township.</p> <p>B. Water Supply and Sanitation for proposed project, Keng Tong:</p> <p>1) The project site has dug a well for its water supply during construction and plans to drill a tube well for its water supply;</p> <p>2) For sanitation facilities, the project will use the septic tank system of its toilets and domestic health of its workers.</p>
2	U Htoo Aung Thwin	Assistant Manager (Engineer), Myanmar Young In Co., Ltd.	<p>Keng Tong Substation: The Keng Tong Substation will receive 230 kV from the Mine Pyin Substation in two grid lines and is planned to transmit the 230 kV to future substation such a Mong Wa substation with two 230 kV grid lines. For transmitting electrical power to the nearby (within 50 miles), a 125MVA transformer will be constructed to transmit 66kV to the relevant 66/33 kV, 33/11 kV substations for the households nearby.</p> <p>Components of a 230/66 kV Substation:</p> <ol style="list-style-type: none"> 1) 230/66/kV, 33.3/41.7 MVA, Single Phase Transformer 2) 20MVAR, Shunt Reactor 3) 230 kV Bus Bar 4) Lightening Arrestor (LA) 5) Disconnecting Switch (DS) 6) Disconnecting Switch with Earth Switch (DSE) 7) Gas Circuit Breaker (GCB) 8) Capacitive Voltage Transformer (CVT) 9) Potential Transformer for Voltage Control (PT) 10) Current Transformer (CT) 11) Vacuum Circuit Breaker (VCB) 12) Control Room 13) Switch Yard 14) Wave Trap (WT) 15) Earthing <p>I shall prepare the relevant Line Diagram Showing different components of a Typical 230/66 kV Substation, Substation Block Diagram for Keng Tong, and Electrical Power Transmission and Distribution System to the Households in Keng Tong and submit to you accordingly for the project description of the IEE Report.</p>

9.3 Key Notes of the Public Consultation Meeting

The Public Consultation Meeting for the IEE of the Supply and Installation of 230/66 kV Substation Project was held on 9 March 2017:

Venue : Meeting Hall at Township General Administration Office, Keng Tong Township, Shan State
 Date : 15 August 2017
 Time : 09:30. – 11:30 am
 Number of Participants : 54 participants (Keng Tong Township Administration 1, Various Government Organization Representatives 24, Local Representatives 19, Other Organizations 1, Myanmar Young In Engineering Company Limited 4, NEPS 5.)
 Organized by : NEPS (National Engineering and Planning Services) and Young In Engineering Co., Ltd

Table 9-3 Summary Notes on Public Consultation Meeting on 15 August 2017

Item	Name of Participant at FGD	Designation / Organization	Discussion Notes
1	U Thaik Wai Phyo	Township General Administrator, Keng Tong TS	<ol style="list-style-type: none"> 1) Today's meeting is the Public Consultation Meeting of IEE (Initial Environmental Examination) for 230 kV Substation Project which is being implemented in Keng Tong. 2) Government Projects of 132/ 230 kV Namsam Substation Extension Project in Southern Shan State, 230/ 66/ 11 kV Mine Pyin Substation Project in Eastern Shan State and 230/ 66/ 11 kV Keng Tong Substation Project in Eastern Shan State are being constructed by Young In Engineering Co., Ltd. which is a Korean based company. 3) IEE (Initial Environmental Examination) works for substation projects are conducted by NEPS (National Engineering & Planning Services Co., Ltd.) which had over 10 years of experience in environmental assessment projects. 4) After the completion of the substation projects, electricity will be supplied adequately in Namsam, Mine Pyin and Keng Tong Townships. Thank you all.
2	U Aye Myint	Team Leader, Environmental Team, NEPS	<ol style="list-style-type: none"> 1) We are from NEPS (National Engineering and Planning Services), which is an engineering consultancy firm consisting of engineers dealing with not only water, air and land issues in the environment but also social environment. 2) Development projects can have negative impacts on the environment as well as beneficial impacts on the social status of the locality. Therefore, it is important to implement the proposed project carefully to mitigate the potential negative impacts. 3) There are two types of environment assessment defined by ECD (Environmental Conservation Department); IEE (Initial Environmental Examination) for small scale development projects and ESIA (Environmental & Social Impact Assessment) for large scale development projects. And EMP (Environmental Management Plan) is also defined by ECD for currently operating factory projects. 4) Before implementing a development project, we carry out the baseline study first, consisting of the physical environment which is about water, air and land, sometimes biophysical environment; flora

Item	Name of Participant at FGD	Designation / Organization	Discussion Notes
			<p>& fauna and social environment which is about socio-economic conditions of households and private assets. As far as I can see, current substation project is being constructed outside Keng Tong TS and the compensation of land has already been negotiated between parties. Therefore, it is assumed that there will be no significant negative impacts on the environment.</p> <p>5) We studied in the construction and operational phases for the potential impacts in the four parameters of extent, duration, magnitude and probability. Based on the baseline study, we prepare the Environmental Management Plan and the monitoring plans for the mitigation of the potential negative impacts; and to enhance the beneficial impacts. We include the assessment regarding the proposed project for its sustainability in our report.</p> <p>6) Our company, NEPS, which is also known as Third Party is registered at ECD (Environmental Conservation Department). Third Party is meant to transparently share findings from the environment and social survey and have vibrant discussions among all the participants present here; with all their concerns and suggestions so that the proposed project will be implemented successfully and sustainability in its environment and social aspects.</p>
3	U Saw Than Htut Oo	Project Manager, Myanmar Young In Engineering Co., Ltd.	<p>1) Our company, Myanmar Young In Engineering Co., Ltd., is responsible for design, supply and installation of substation projects in Namsam, Mine Pyin and Keng Tong townships.</p> <p>2) For 230 kV substation projects in Namsam, Mine Pyin and Keng Tong townships, Contract No. is 187 and start date of construction for Keng Tong Substation Project is 24th March 2017. The project must be completed in November 2018 before handing over to Ministry of Electricity and Energy.</p> <p>3) Some construction materials and equipments have arrived at our factory in Yangon. Footing work will be completed in February, 2018. After that, equipment installation works will be continued as second phase of the project.</p> <p>4) Electricity from Mine Pyin Substation will enter and be accepted by Keng Tong Substation. Then, electricity will be supplied to nearby villages via Keng Tong substation.</p> <p>5) Before construction work began, technical advisor from Young In Company in Korea inspected and gave necessary instructions for Keng Tong Substation Project.</p> <p>6) Regarding with Keng Tong Substation Project, civil work for 66 kV is 60 percent completed and for 230 kV, 40 percent of civil work is completed.</p>
4	Daw Hay Mar Hnin	Environmental Engineer, NEPS	<p>1) I would like present about IEE (Initial Environmental Examination) for Substation Project in Keng Tong Township, Shan State.</p> <p>2) According to measured sound level within the project area, it will not have significant negative impacts on human health except operating</p>

Item	Name of Participant at FGD	Designation / Organization	Discussion Notes
			<p>hours of heavy machines. In order to know the result of soil and water qualities, soil and water samples will be sent to the lab for analysis. Therefore, we still don't know the result of soil and water qualities now but will mention in the report later.</p> <p>3) When social environment was being assessed outside project area, it was found that there is no objection to the implementation of the proposed project by the respondents and compensation for each acre of land owned by local residents has already been paid to relevant persons before the start of constructing substation.</p> <p>4) The potential negative impacts during the construction and the operation phases were studied. There can be medium negative impacts for changes to drainage patterns, erosion and siltation, land cover during the construction phase. There can also be positive impact of employment opportunities for labors in the local region during construction phase. The negative impacts are less important during the operational phase. There can be medium positive impacts on changes in local wage labor incomes/ livelihood opportunities, visual amenity, public infrastructure during operational phase of the substation.</p> <p>5) Mitigation measures & Monitoring works: For potential negative impacts, it is recommended that better drainage system to prevent flooding on the roads during monsoon season near the substation area, mitigating traffic congestion due to construction vehicles in the proper way, replanting lost vegetation, installing warning signs at the top of the tower for air traffic safety. Water, air and sound qualities will also need to be monitored not to exceed the limits of national guidelines. Thank you.</p>
Questions and Answers			
5	U Khin Maung Htun	Representative, No.1 Ward, Keng Tong TS	1) If the soil quality at the proposed project site has significant impact on substation after the soil quality is being analyzed, what are the effects on the substation?
6	U Aye Myint	Team Leader, Environmental Team, NEPS	<p>Answer to U Khin Maung Htun 's query:</p> <p>1) We will know the result of soil quality at the project site after soil sample is sent to the lab and being analyzed. After we know the result of soil quality, we will learn what type of soil and recommend the soil in the report whether it is suitable for irrigation or not and what it can be used for. It also goes the same for water quality at the project site.</p>
7	U Soe Naing	Assistant Director, Planning Office, Keng Tong TS	1) Are the substation projects implemented by the budget of central government or state government?
8	U Win Htun	Assistant Director, Planning Office, Meiktila TS	<p>Answer to U Soe Naing 's query:</p> <p>1) The substation projects are implemented by the budget of central government.</p>

Item	Name of Participant at FGD	Designation / Organization	Discussion Notes
9	U Win Htun	Assistant Director, Planning Office, Meiktila TS	<p>1) Our planning office which is under the Ministry of Electricity and Energy used to construct substations by ourselves in the past. Later, our responsibilities are to consult with local authorities to gain permission for constructing substations by negotiating between parties at the local region and to supervise the construction works conducted by private organizations. Only civil works of Keng Tong Substation Project are completed. The completion of the whole project is now thirty percent. According to 2-year contract, the project must be completed at the end of 2018. After the completion of the project, the responsible parties will inspect and check the substations whether it meets with the required standards.</p> <p>2) In conclusion, the purpose of constructing substations is to supply electricity adequately to nearby townships and villages and for economic development in local regions. Therefore, I would like to ask local organizations to help implementing the project successfully. Thank you all very much.</p>

Public Consultation Photos Record is attached as **Appendix 9-4** and detailed record of meeting minutes in Myanmar language, Presentation materials is attached as Appendix 9.4 and Public Consultation Photos Record is attached as **Appendix 9-5**.

10. ENVIRONMENTAL MONITORING

This Section provides the Environmental Monitoring of construction, installation and operation phases of the Project. This Monitoring program provides the financial assistance of the procedures and processes of EMP which will be applied to the Project activities to check and monitor compliance and effectiveness of the mitigation measures to which the consortium has committed.

10.1 Environmental Monitoring Cost Allocation

Costs have been estimated as no additional if the activity is a natural part of the works (i.e. proper storage and disposal of materials and equipment, demarcation / management of construction sites and access routes) and otherwise as a percentage of the relevant works item (erosion control, special construction methods etc.). Costs that are not directly related to the construction works will need to be cost separately for the relevant impacts. These costs concern compensation and possibly resettlement where the proposed extension works will encroach on existing settlements/ property boundaries as well as various capacity building, awareness creation and communication initiatives required for cooperation and sustainability of the operation. The cost of implementing the EMP is difficult to quantify as many of the mitigation measures to be adopted for the EMP are linked to the overall operational cost of the Project.

Proposed Mitigation Measures for negative impacts and monitor enhancement of positive impacts and responsibilities and budget for environmental impact monitoring during construction, installation and operation phases are identified as Table 10-1.

Table 10-1 Environmental Monitoring Cost Allocation

Phases	Activities	Bio-Physical and Chemical (Kyat)	Socio-Economic and Cultural (Kyat)
Environmental Monitoring			
Construction and Installation phase	The Proponent and Contractor must be responsible for implementation of environmental mitigation measures included in the bidding documents and the budget for implementation is included in the construction contract.	350,000	10,000
Operational phase	During the operation and maintenance phase, the Proponent shall maintain budget for implementation of mitigation measures and environmental monitoring.	100,000	-
Social Monitoring			
Construction, Installation and Operation phases	Consult local managerial levels about conditions of construction sites Disseminate information to local community via appropriate means Community redress mechanism is established.	10,000	-
Operational phase	During the operation and maintenance phase, the Proponent shall maintain budget for implementation of mitigation measures and environmental monitoring.	-	-
Total		460,000	10,000

11. RECOMMENDATION AND CONCLUSION

11.1 Environmental Findings

The project site is situated about 6 miles away from east of Keng Tong town. It is flat plain area with pineapple fields inside the area and is not near any stream as witnessed during site survey. Therefore, there can be low potential impact on surface water quality and aquatic ecology during the construction phase of the proposed project.

The biodiversity of the area has transferred into agricultural land by man-made activities and the farmers have been duly compensated during the land acquisition from the project proponent. There is no wild life sanctuary, natural habitat visible in the environs of the proposed project area.

The baseline study of noise level was observed to be 41.3 and 65.7 dBA during working hours and they are less than Myanmar National Standard guideline of 70 dBA. However, if there were machinery operation periods during construction activities, ambient noise levels might be will be higher than the measured levels. Therefore, it is recommended to control noise levels effectively by proper mitigation measures such as sound insulation of construction, planting of trees and so forth.

This is likely to be changes in air and noise quality due to excavation work and temporary traffic changes patterns during the construction and operation periods. Therefore, it becomes important to carry out the Environmental Management Plan as described in this report and mitigation measures to address the potential impacts especially in its environmental settings as described in Chapter 9 of its report.

NEPS encourages the project proponent to implement the project plan such as water supply, treatment and sanitation facilities, eco-friendly waste disposal system, ensuring not to discharge any undesirable pollutants into any nearby water bodies; providing hygiene inspection for healthy environment inside the project area.

All environmental impacts identified are capable of mitigation through a combination of adherence to relevant international design codes and an effective health safety and environment (HSE) policy by the operators (**Appendix 11-1: Electric Power Transmission and Distribution, IFC, Occupational Health and Safety Guidelines**).

Therefore, the Proposed Project need to start taking action complying on the basis of JICA or the World Bank Safe Guard Policies: Environmental Health and Safety Guidelines (EHS Guidelines) at website www.ifc.org/ifcext/sustainability.nsf/Content/EnvironmentalGuidelines or other International Environmental Standards for Environmental and Social Considerations with conformity to The Environmental Conservation Law, July 2012 of the Republic of the Union of Myanmar and Rules Notification No. 50/2014 of MOECAP (Ministry of Environmental Conservation and Forestry in order to fulfil the environmental objectives of the project proponent:

- To reduce carbon emission and hazardous materials through an initiative role of coping with climate change,
- To develop a green business for securing new growth engines,
- To reinforce an eco-friendly supply chain management (SCM) and green partnership, and
- To manage social responsibility and reinforce the stakeholders' network.

11.2 Social Findings

The proposed project land has no inhabitants living in the area with only pineapple fields inside the area of 3.66 acre. During the socio-economic survey carried out during August 2017, the owners of pineapple fields and villagers of Pansan Kya Village which is located near the proposed project area were surveyed for their social and economic status for baseline study.

The owners of pineapple fields expressed their desire that they have no objection to the proposed project of Keng Tong sub-station project as DPTSC paid compensation to owners with the rate of 110 Lakhs (land and crop compensation) for each acre.

During the Public Consultation Meeting held on 15 August 2017, where 54 stakeholders participated, discussions were made about the proposed project. The stakeholders do not have any objection about the proposed project and welcome it as it is beneficial to the almost every part of Eastern Shan State by providing electricity.

It is recommended that the project proponent together with the local people representative; to carry out its CSR (Corporate Social Responsibility) initiatives; listening to the peoples' voice to help the local people in their educational and health well-being in equity; thereby contributing to their general socio-economic status and upgrading of the national economy.

11.3 Conclusion and Recommendations

The environmental and social impact assessment concludes that:

- There are not much bio-physical impacts that are so highly negative that they would militate against project development as the area is located in the non-environmentally critical areas (non-ECA's) of Myanmar. There is no wild life sanctuary, natural habitat visible in the environs of the proposed project area.
- The biodiversity of the area has transferred into agricultural land by man-made activities and the farmers have been duly compensated during the land acquisition from the project proponent. However, it is suggested that reasonable endeavors should be taken to conserve the environment by mitigation measures regarding concerns for e-waste (electrical / electronic waste management, drainage system, traffic congestion, air, noise levels and surface / ground water pollution as recommended in the EMP (Environmental Management Plan) of this report, incorporating its environmental and social considerations into project design.
- The proposed project site lies on flat ground in Keng Tong Township and is not near any stream as witness during the site survey in Aug-Sep 2017 (Figure 4). However, it is important to avoid any risk of flooding or excessive erosion, abiding to good engineering code of practice for good drainage systems, environmentally friendly waste disposal system of solid, liquid, electrical and hazardous materials is necessary as identified in the EMP of this report.
- Although the baseline noise levels are within the National Guideline value for sound (<70dBA), construction and operational machinery and equipment may contribute to higher noise levels. Therefore noise levels should be controlled to ensure that it does not exceed the prescribed acceptable noise level standards both during day and night time. Proper maintenance of equipment and machinery should be monitored and mitigation measures such as sound insulation, planting of trees to mitigate noise level impacts, especially during the operational phase.
- Traffic congestion should be avoided as much as possible during the construction and operation phases by taking into consideration the EMP suggestions of this report.
- Some benefits will accrue in the operational phase for local social development and commercial opportunities:
- Enable local inhabitants with access to the needed electrical power through this proposed project
- Enhance employment opportunities in the electrical power distribution sector.
- During the social survey conducted during Aug 2017, the relevant stakeholders expressed their desire that there is no objection whatsoever; to the proposed project of supplying and installation of 230/66 kV sub-station; since the local inhabitants would have better access to electricity. Furthermore, the project proponent is desirous for good environmental performance and has taken initiatives to implement the proposed project in a clean and healthy environment.
- All the environmental and social impacts identified are capable of mitigation through a combination of adherence to international best practices as much as possible in project implementation, use of the country's design codes and an effective health safety and environment (HSE) policy by the operators. During the operation phase, an environmental management plan is an important component of the operator's HSE implementation. Regular inspection and audit are recommended for the efficacy of the EMP. The environmental impact of the project has been evaluated and indicates that there are some potential issues; however these can be mitigated assuming that the facilities are properly designed and operated according to the country's industry norms for the sector. Risks of severe weather or natural disasters (cyclones, floods, etc.) sometimes exist occasionally, however, these are assumed to be mitigated through appropriate design of the facilities.

COMMENT RESPONSE TABLE

12. COMMENT RESPONSE TABLE

Table 12-1 ၂၃၀ကေဗီ ကျိုင်းတုံဓာတ်အားခွဲရှိ အသစ်တည်ဆောက်ခြင်း စီမံကိန်း လုပ်ငန်းအတွက် YoungIn Co.,Ltd မှ တင်ပြလာသော ကနဦး ပတ်ဝန်းကျင်ဆန်းစစ်ခြင်း အစီရင်ခံစာအပေါ် စိစစ်တွေ့ရှိချက်နှင့် သုံးသပ်အကြံပြုချက်များအား ပြန်လည်ရှင်းလင်းတင်ပြခြင်း

စဉ်	စိစစ်တွေ့ရှိချက်များ	သုံးသပ်အကြံပြုချက်များ	ပြန်လည်ရှင်းလင်းတင်ပြခြင်း	စာမျက်နှာ
၁	အကျဉ်းချုပ် အစီရင်ခံစာ			
	အကျဉ်းချုပ် အစီရင်ခံစာတွင် ပတ်ဝန်းကျင် စီမံခန့်ခွဲမှု အစီအစဉ် (EMP) အား အကျဉ်းချုပ် ဖော်ပြထားခြင်း မရှိပါ။	ပတ်ဝန်းကျင် စီမံခန့်ခွဲမှု ကိစ္စရပ်များအား လိုက်နာဆောင်ရွက်ခြင်း၊ တာဝန်ယူခြင်း၊ အစီရင်ခံခြင်း၊ ကြီးကြပ်ခြင်းနှင့် စောင့်ကြပ်ကြည့်ရှုခြင်း ဆိုင်ရာ လုပ်ငန်းများအတွက် ဆောင်ရွက်မည့် အစီအစဉ်များ၊ အဖွဲ့အစည်းများ ဖွဲ့စည်းပုံနှင့် ၎င်းတို့၏ သက်ဆိုင်ရာ တာဝန်များကို ဖော်ပြရန် လိုအပ်ပါသည်။	<ul style="list-style-type: none"> - အကျဉ်းချုပ် အစီရင်ခံစာတွင် ပတ်ဝန်းကျင် စီမံခန့်ခွဲမှု အစီအစဉ် (EMP) အကျဉ်းချုပ် ဖော်ပြထားပါသည်။ - ဆောင်ရွက်မည့် အစီအစဉ်များ၊ အဖွဲ့အစည်းများ ဖွဲ့စည်းပုံနှင့် ၎င်းတို့၏ သက်ဆိုင်ရာ တာဝန်များကို လည်းထည့်သွင်း ဖော်ပြထားပါသည်။ 	- i
	အစီရင်ခံစာပါ အခန်းကဏ္ဍအလိုက် ပါဝင်သော အဓိကအကြောင်းအရာများကို ထည့်သွင်းဖော်ပြထားခြင်း မရှိကြောင်း စိစစ်တွေ့ရှိရပါသည်။	အစီရင်ခံစာ တစ်ခုလုံးကို လွှမ်းခြုံဖော်ပြနိုင်ပြီး အစီရင်ခံစာပါ အခန်းအလိုက် စီမံကိန်း အကြောင်းအရာ ဖော်ပြချက်၊ လိုက်နာဆောင်ရွက်မည့် ဥပဒေများနှင့် နိုင်ငံတကာ စံချိန်စံညွှန်းများ၊ လက်ရှိပတ်ဝန်းကျင် အခြေအနေ၊ ပတ်ဝန်းကျင် အခြေအနေ၊ ပတ်ဝန်းကျင် ထိခိုက်နိုင်မှုများ၊ လျော့ချမည့် နည်းလမ်းများ၊ အများပြည်သူသို့ ထုတ်ဖော်တင်ပြချက်များ၊ အများပြည်သူနှင့် တိုင်ပင်ဆွေးနွေးခြင်းများနှင့် ဆွေးနွေးပွဲရလဒ်များ၊ ဆက်လက်ဆောင်ရွက်မည့် Public Consultation အစီအစဉ် စသည်တို့ကို အကျဉ်းချုပ်၍ ဖော်ပြရန်	<ul style="list-style-type: none"> - အကျဉ်းချုပ် အစီရင်ခံစာတွင် အစီရင်ခံစာပါ အခန်းကဏ္ဍအလိုက် ပါဝင်သော အဓိကအကြောင်းအရာများကို ထည့်သွင်းဖော်ပြထားပါသည်။ 	- i
J	ကတိကဝတ်			
	အစီရင်ခံစာတွင် စီမံကိန်း အဆိုပြုသူနှင့် အစီရင်ခံစာ ရေးသားပြုစုသူတို့မှ လိုက်နာဆောင်ရွက်မည့်	ပတ်ဝန်းကျင် ထိခိုက်မှု ဆန်းစစ်ခြင်းဆိုင်ရာ လုပ်ထုံးလုပ်နည်း အပိုဒ် (၃၅) အရ စီမံကိန်း အဆိုပြုသူမှ IEE အစီရင်ခံစာတွင်	<ul style="list-style-type: none"> - စီမံကိန်း အဆိုပြုသူမှ စီမံကိန်း အဆိုပြုသူနှင့် အစီရင်ခံစာ ရေးသားပြုစုသူတို့မှ 	- ၃-၁

COMMENT RESPONSE TABLE

စဉ်	စိစစ်တွေ့ရှိချက်များ	သုံးသပ်အကြံပြုချက်များ	ပြန်လည်ရှင်းလင်းတင်ပြခြင်း	စာမျက်နှာ
	<p>ကတိကဝတ်များကို ထည့်သွင်းဖော်ပြထားခြင်း မရှိသည်ကို စိစစ်တွေ့ရှိရပါသည်။</p>	<p>ပတ်ဝန်းကျင် ထိခိုက်မှု လျော့ပါး စေရေး လုပ်ငန်းများကို အကောင်အထည်ဖော် ဆောင်ရွက်မည်ဖြစ်ကြောင်း၊ ပတ်ဝန်းကျင် ထိခိုက်မှု ဆန်းစစ်ခြင်းဆိုင်ရာ လုပ်ထုံးလုပ်နည်း အပါအဝင် သက်ဆိုင်ရာ ဥပဒေများကို တိကျစွာ လိုက်နာမည်ဖြစ်ကြောင်း၊ စီမံကိန်းသည် ကနဦး ပတ်ဝန်းကျင် ဆန်းစစ်ခြင်း အစီရင်ခံစာပါ ပတ်ဝန်းကျင် ထိခိုက်မှု လျော့ချရေး လုပ်ငန်းများနှင့် အစီအစဉ်များကို အပြည့်အဝအစဉ်အမြဲ လိုက်နာ ဆောင်ရွက်မည်ဖြစ်ကြောင်း ကတိကဝတ်အား ပြည့်စုံစွာ ဖော်ပြရန် အစီရင်ခံစာ ရေးသားပြုစုသူမှ ကနဦးပတ်ဝန်းကျင် ဆန်းစစ်ခြင်းသည် တိကျမှုနှင့် ပြည့်စုံမှု ရှိကြောင်း၊</p> <p>ပတ်ဝန်းကျင် ထိခိုက်မှု ဆန်းစစ်ခြင်းဆိုင်ရာ လုပ်ထုံး လုပ်နည်းအပါအဝင် သက်ဆိုင်ရာ ဥပဒေများကို တိကျစွာ လိုက်နာ၍ ကနဦး ပတ်ဝန်းကျင် ဆန်းစစ်ခြင်းအား ဆောင်ရွက်ထားခြင်း ဖြစ်ကြောင်း ကတိကဝတ်ကို ဖော်ပြရန် စီမံကိန်း အဆိုပြုသူနှင့် အစီရင်ခံစာ ရေးသားပြုစုသူတို့ လိုက်နာဆောင်ရွက်မည့် ကတိကဝတ်များကို သီးခြားစီ ဖော်ပြ၍ လက်မှတ်ရေးထိုးရန်</p>	<p>လိုက်နာဆောင်ရွက်မည့် ကတိကဝတ်များကို သက်ဆိုင်ရာ ၍အခန်း (၃-၃) တွင် ဖော်ပြထားပါသည်။</p> <p>စီမံကိန်း အဆိုပြုသူနှင့် အစီရင်ခံစာ ရေးသားပြုစုသူတို့ လိုက်နာဆောင်ရွက်မည့် ကတိကဝတ်များကို သီးခြားစီ လက်မှတ်ရေးထိုးထားသည့် Commitment Letter အား နောက်ဆက်တွဲ (၃-၂) တွင် ဖော်ပြထားပါသည်။</p>	<p>- Appendix ၃-၂</p>
<p>၃</p>	<p>စီမံကိန်းနောက်ခံ အကြောင်းအရာ</p> <p>စီမံကိန်း ဆောင်ရွက်သူအကြောင်း ရှင်းလင်းတင်ပြချက် ကဏ္ဍတွင် စီမံကိန်း တာဝန်ခံပုဂ္ဂိုလ်၏ အမည်၊ ဆက်သွယ်ရန် လိပ်စာ၊ ဖုန်းနံပါတ်၊ ဖက်စ်နံပါတ်၊ အီးမေးလ်စသည်တို့နှင့် ပတ်သက်၍ ဖော်ပြထားခြင်း မရှိကြောင်း စိစစ် တွေ့ရှိရပါသည်။</p>	<p>စီမံကိန်း ဆောင်ရွက်သူနှင့် ပတ်သက်သော အကြောင်းအရာများ၊ တာဝန်ရှိပုဂ္ဂိုလ်နှင့် ပတ်သက်သော အချက်အလက်များ (အမည်၊ လိပ်စာ၊ ဖုန်းနံပါတ်၊ ဖက်စ်နံပါတ်၊ အီးမေးလ် စသည်ဖြင့်) ထည့်သွင်းဖော်ပြရန်</p>	<p>- စီမံကိန်း ဆောင်ရွက်သူနှင့် ပတ်သက်သော အကြောင်းအရာများအား အခန်း (၂-၄) တွင် ဖော်ပြထားပါသည်။</p>	<p>- ၂-၃</p>

COMMENT RESPONSE TABLE

စဉ်	စိစစ်တွေ့ရှိချက်များ	သုံးသပ်အကြံပြုချက်များ	ပြန်လည်ရှင်းလင်းတင်ပြခြင်း	စာမျက်နှာ
	<p>ကနဦး ပတ်ဝန်းကျင် ဆန်းစစ်ခြင်း အစီရင်ခံစာ ရေးသားသည့် တတိယ အဖွဲ့အစည်းနှင့် ပတ်သက်၍ ကြားကာလ အကြံပေး လုပ်ကိုင်သူ မှတ်ပုံတင်ခြင်း အထောက်အထား လက်မှတ်ကို ထည့်သွင်းဖော်ပြထားခြင်း မရှိကြောင်းနှင့် အစီရင်ခံစာ ရေးသားဆောင်ရွက်သည့် အဖွဲ့ဝင်များ၏ အမည်စာရင်း၊ ကျွမ်းကျင်မှု နယ်ပယ် စသည်တို့ကိုလည်း ဖော်ပြထားခြင်း မရှိကြောင်း စိစစ်တွေ့ရှိရပါသည်။</p>	<p>ကနဦး ပတ်ဝန်းကျင် ဆန်းစစ်ခြင်း အစီရင်ခံစာ ရေးသားသည့် တတိယ အဖွဲ့အစည်း၏ ကြားကာလ အကြံပေး လုပ်ကိုင်သူ မှတ်ပုံတင်ခြင်း အထောက်အထား လက်မှတ်နှင့် အစီရင်ခံစာ ရေးသားဆောင်ရွက်သည့် အဖွဲ့ဝင်များ၏ အမည်စာရင်း ကျွမ်းကျင်မှု နယ်ပယ် စသည်တို့ကိုလည်း ထည့်သွင်းဖော်ပြရန်</p>	<ul style="list-style-type: none"> - အစီရင်ခံစာ ရေးသားဆောင်ရွက်သည့် အဖွဲ့ဝင်များ၏ အမည်စာရင်း ကျွမ်းကျင်မှု နယ်ပယ်အား အခန်း (၂-၅) တွင် ဖော်ပြထားပါသည်။ - တတိယ အဖွဲ့အစည်း၏ ကြားကာလ အကြံပေး လုပ်ကိုင်သူ မှတ်ပုံတင်ခြင်း အထောက်အထား လက်မှတ်အား နောက်ဆက်တွဲ (၂-၂) တွင် ဖော်ပြထားပါသည်။ 	<ul style="list-style-type: none"> - ၂-၃ - Appendix ၂-၂
<p>၄</p>	<p>လိုက်နာဆောင်ရွက်မည့် ဥပဒေ၊ နည်းဥပဒေ၊ လုပ်ထုံးလုပ်နည်းများ၊ မူဝါဒများနှင့် အပြည်ပြည်ဆိုင်ရာ စည်းမျဉ်းစည်းကမ်းများ</p>	<p>ကနဦး ပတ်ဝန်းကျင် ဆန်းစစ်ခြင်း အစီရင်ခံစာတွင် အောက်ဖော်ပြပါ ဥပဒေတို့ကို ပေါင်းစပ်ထည့်သွင်း ဖော်ပြရန်နှင့် စီမံကိန်းနှင့် သက်ဆိုင်သော ထိုဥပဒေများကို လိုက်နာပါမည် ဆိုသော ကတိကဝတ်အား ဖော်ပြရန်-</p> <ul style="list-style-type: none"> - မြေလွတ်၊ မြေလပ်နှင့် မြေရိုင်းများ စီမံခန့်ခွဲမှု ဥပဒေ - လမ်းမကြီးများ ဥပဒေ - လယ်ယာမြေ ဥပဒေ - မြန်မာနိုင်ငံ မီးသတ်တပ်ဖွဲ့ဥပဒေ - အလုပ်သမား အဖွဲ့အစည်း ဥပဒေ - သဘာဝ ဘေးအန္တရာယ်ဆိုင်ရာ စီမံခန့်ခွဲမှု ဥပဒေ - ဓာတု ပစ္စည်းနှင့် ဆက်စပ်ပစ္စည်းများ အန္တရာယ်မှ တားဆီးကာကွယ်ရေး ဥပဒေ - စီမံကိန်းမှ ပတ်ဝန်းကျင်ဆိုင်ရာ၊ လူမှု ပတ်ဝန်းကျင်၊ လူမှုဖူလုံရေး၊ ကျန်းမာရေး၊ ဘေးအန္တရာယ် ကင်းရှင်းရေး ကိစ္စရပ်များနှင့် ပတ်သက်သည့် ဥပဒေများ၊ စည်းမျဉ်းစည်းကမ်းများ၊ သက်ဆိုင်ရာ ဝန်ကြီးဌာနမှ 	<ul style="list-style-type: none"> - ထည့်သွင်းဖော်ပြရန်ရှိသည့် ဥပဒေများနှင့် စီမံကိန်းနှင့် သက်ဆိုင်သော ထိုဥပဒေများကို လိုက်နာမည့် ကတိကဝတ်များကို အခန်း (၃-၃)၊ ဇယား (၃-၂) တွင် ဖော်ပြထားပါသည်။ 	<ul style="list-style-type: none"> - ၃-၂

COMMENT RESPONSE TABLE

စဉ်	စီစစ်တွေ့ရှိချက်များ	သုံးသပ်အကြံပြုချက်များ	ပြန်လည်ရှင်းလင်းတင်ပြခြင်း	စာမျက်နှာ
		ထုတ်ပြန်ထားသော စည်းမျဉ်းစည်းကမ်းများနှင့် ဆက်စပ်အမိန့်ကြော်ငြာစာများကို လိုက်နာမည်ဖြစ်ကြောင်း ဖော်ပြရန် လိုအပ်ပါသည်။		
၅	စီမံကိန်း အကြောင်းအရာ ဖော်ပြချက်			
	<p>Project Description (စီမံကိန်း အကြောင်းအရာ ဖော်ပြချက်) ကို အခန်း(၁.၂)တွင် ယေဘုယျ အချက်များသာ ဖော်ပြထားပြီး ပြည့်စုံ လုံလောက်မှု မရှိကြောင်း တွေ့ရှိရသည်။</p> <p>Project Description (စီမံကိန်း အကြောင်းအရာ ဖော်ပြချက်) တွင် စီမံကိန်း တည်ဆောက်ရေး ကာလအတွက် တစ်ဖက်ဖော်ပြပါ ထည့်သွင်းဖော်ပြရန်</p>	<p>Project Description (စီမံကိန်း အကြောင်းအရာ ဖော်ပြချက်) ကို Chapter တစ်ခုအနေဖြင့် ရေးဆွဲ၍ အောက်ဖော်ပြပါ အချက်များ ထည့်သွင်းဖော်ပြရန်</p> <p>စီမံကိန်း တည်ဆောက်ရေး ကာလတွင်</p> <ul style="list-style-type: none"> - ကုန်ကြမ်းပစ္စည်း အမျိုးအစားများ၊ အသုံးပြုမှု ပမာဏ၊ ကုန်ကြမ်း ပစ္စည်းရယူသည့် အရင်းအမြစ်နှင့် သယ်ယူမည့်ပုံစံ - ကုန်ကြမ်းများ သိုလှောင်မည့် နည်းစနစ်၊ သိုလှောင်မည့် တည်နေရာ - တည်ဆောက်ရေးသုံး ပစ္စည်းများ သိုလှောင်ထားရှိမှုသည် အနီးပတ်ဝန်းကျင်ရှိ လူများအား အနှောင့်အယှက် မဖြစ်စေရေး၊ လမ်းကြော်ပိတ်ဆို့မှု မဖြစ်စေရေးအတွက် စနစ်တကျ စီမံ ဆောင်ရွက်ရန် - အသုံးပြု ခန့်ထားမည့် အလုပ်သမား အရေအတွက် - Construction Camp များအား စနစ်တကျ တည်ဆောက်ရန်နှင့် တည်နေရာများကို မြေပုံနှင့်တကွ ဖော်ပြရန် - Construction Camp များမှ ထွက်ရှိမည့် စွန့်ပစ်ရေနှင့် စွန့်ပစ်ပစ္စည်းများကြောင့် ရေ၊ လေ၊ မြေ ညစ်ညမ်းမှု မရှိစေရန် Sanitation Facilities များအား စနစ်တကျ 	<p>Project Description (စီမံကိန်း အကြောင်းအရာ ဖော်ပြချက်) ကို အခန်း (၄) တွင် အောက်ပါအချက်လက်များ အပါအဝင် သီးခြားဖော်ပြထားပါသည်။</p> <ul style="list-style-type: none"> - စီမံကိန်းတည်နေရာ (၄-၁) - အခြားနည်းလမ်းရွေးချယ်ခြင်း(၄-၂) - စီမံကိန်း အချိန်ဇယား(၄-၃) - တည်ဆောက်ရေးကာလအလိုက် ထည့်သွင်းရန် လိုအပ်မည့် အချက်လက်များဖြစ်သော စီမံကိန်း အစိတ်အပိုင်းများနှင့် သက်ဆိုင်ရာ Lay Out Plan များ၊ ကုန်ကြမ်းပစ္စည်းများဆိုင်ရာ သတင်းအချက်အလက်၊ အလုပ်သမားဆိုင်ရာအချက်အလက်များနှင့် အလုပ်သမားတန်းလျား ထားရှိမည့် နေရာပြမြေပုံ၊ ရေအရင်းအမြစ်၊ အမှိုက်နှင့် ရေဆိုးစွန့်ထုတ်ခြင်း ဆိုင်ရာ စီမံခန့်ခွဲမှုများအား ထည့်သွင်းဖော်ပြထားပါသည်။ (အခန်း ၄-၄) 	<ul style="list-style-type: none"> - ၄-၁ - ၄-၂ - ၄-၃ - ၄-၄

COMMENT RESPONSE TABLE

စဉ်	စိစစ်တွေ့ရှိချက်များ	သုံးသပ်အကြံပြုချက်များ	ပြန်လည်ရှင်းလင်းတင်ပြခြင်း	စာမျက်နှာ
		<p>ဆောင်ရွက်မှုများ၊ တည်ဆောက်မည့် ဒီဇိုင်းပုံစံများနှင့် ပတ်သက်၍ ထည့်သွင်းဖော်ပြရန်</p> <ul style="list-style-type: none"> - Construction Phase တွင် သုံးစွဲမည့် ရေပမာဏ၊ ရယူမည့် အရင်းအမြစ်များ စသည်တို့ကို ထည့်သွင်း ဖော်ပြရန် <p>စီမံကိန်း စတင်တည်ဆောက်ချိန်တွင် ထွက်ရှိမည့် Old Equipment နှင့် Waste Material များ၏ အမျိုးအစား၊ ထွက်ရှိမှု ပမာဏ၊ ၎င်းတို့အား စွန့်ပစ်မည့် ပုံစံ၊ မစွန့်ပစ်ခင် ထားရှိမည့် Storage ၏ တည်နေရာနှင့် Storage တွင် ထားရှိမည့် ပစ္စည်းအမျိုးအစားများ စသည်တို့ကို အသေးစိတ် ဖော်ပြသည့် Waste Material Management အား ထည့်သွင်းဖော်ပြရန်</p>		
	<p>Project Description (စီမံကိန်း အကြောင်းအရာ ဖော်ပြချက်) တွင် စီမံကိန်း လည်ပတ်ကာလအတွက် တစ်ဖက်ဖော်ပြပါ ထည့်သွင်းဖော်ပြရန်</p>	<p>စီမံကိန်း လည်ပတ်စဉ်ကာလတွင်</p> <ul style="list-style-type: none"> - စီမံကိန်းတွင် Lubricant, fuels and other hydrocarbons ပမာဏ၊ သိုလှောင်မည့် တည်နေရာအား ဖော်ပြရန် - စီမံကိန်း လည်ပတ်ပုံ အဆင့်ဆင့်အား layout နှင့်တကွ အသေးစိတ် ထည့်သွင်းဖော်ပြရန်နှင့် စီမံကိန်း လည်ပတ်ခြင်းကာလတွင် အသုံးပြု ခန့်ထားမည့် အလုပ်သမား အရေအတွက်အား ဖော်ပြရန် - labor camp တည်ဆောက်ခြင်း ရှိ/မရှိနှင့် ရှိပါက စနစ်တကျ တည်ဆောက်ရန်နှင့် တည်နေရာများကို မြေပုံနှင့်တကွ ဖော်ပြရန် - labor camp မှ ထွက်ရှိမည့် စွန့်ပစ်ရေနှင့် စွန့်ပစ်ပစ္စည်းများကြောင့် ရေ၊ လေ၊ မြေ ညစ်ညမ်းမှု မရှိစေရန် sanitation facilities များ စနစ်တကျ ဆောင်ရွက်မှုများ၊ တည်ဆောက်မည့် ဒီဇိုင်းပုံစံများနှင့် ပတ်သက်၍ ထည့်သွင်းဖော်ပြရန် 	<ul style="list-style-type: none"> - လုပ်ငန်းလည်ပတ်မည့် ကာလအလိုက် ထည့်သွင်းရန် လိုအပ်မည့် အချက်အလက်များဖြစ်သော စီမံကိန်း အစိတ်အပိုင်းများနှင့် သက်ဆိုင်ရာ Lay Out Plan များ၊ ကုန်ကြမ်းပစ္စည်းများဆိုင်ရာ သတင်းအချက်အလက်၊ အလုပ်သမားဆိုင်ရာအချက်အလက်များနှင့် အလုပ်သမားတန်းလျား ထားရှိမည့် နေရာပြမြေပုံ၊ ရေအရင်းအမြစ်၊ အမှိုက်နှင့် ရေဆိုးစွန့်ထုတ်ခြင်း ဆိုင်ရာ စီမံခန့်ခွဲမှုများအား သီးခြားခေါင်းစဉ်အလိုက် ထည့်သွင်းဖော်ပြထားပါသည်။ (အခန်း ၄-၅) - စီမံကိန်းတွင် ပါဝင်မည့် facilities များ အားလုံး၏ location ကို coordinate points 	<ul style="list-style-type: none"> - ၄-၉ - ၄-၁၁

COMMENT RESPONSE TABLE

စဉ်	စိစစ်တွေ့ရှိချက်များ	သုံးသပ်အကြံပြုချက်များ	ပြန်လည်ရှင်းလင်းတင်ပြခြင်း	စာမျက်နှာ
		<ul style="list-style-type: none"> - operation phase တွင် သုံးစွဲမည့် ရေပမာဏ၊ ရယူမည့် ရေအရင်းအမြစ်များ စသည်တို့ကို ထည့်သွင်းဖော်ပြရန် - စီမံကိန်း လည်ပတ်ချိန်တွင် ထွက်ရှိမည့် Old equipment နှင့် waste material များ၏ အမျိုးအစား၊ ထွက်ရှိမှု ပမာဏ၊ ၎င်းတို့အား စွန့်ပစ်မည့်ပုံစံ၊ မစွန့်ခင် ထားရှိမည့် ပစ္စည်းအမျိုးအစားများ စသည်တို့ကို အသေးစိတ် ဖော်ပြသည့် Waste materials management အား ထည့်သွင်းဖော်ပြရန် - စီမံကိန်းတွင် ပါဝင်မည့် facilities များ အားလုံး၏ location ကို coordinate points (WGS 84 system ဖြင့်) နှင့်တကွ ဖော်ပြရန် 	<p>(WGS 84 system ဖြင့်) ဇယား (၄-၂) တွင် ဖော်ပြထားပါသည်။</p>	
၆	ပတ်ဝန်းကျင်အခြေအနေဆိုင်ရာဖော်ပြချက်			
	<p>- ဇယား(၄.၇)တွင် Water Quality နှင့် ပတ်သက်၍ Project Site ရှိ Tube Well Water ကိုသာ Sample တစ်နေရာသာ ကောက်ယူထားပြီး Project Component ကြောင့် ထိခိုက်နိုင်သည့် မြစ်၊ ချောင်း၊ တူးမြောင်း များ၏ ရေအရည်အသွေးနှင့် ပတ်သက်၍ ဖော်ပြထားခြင်းမရှိသည်ကို စိစစ်တွေ့ရှိရပါသည်။</p> <p>- Mine Pyin Substation Report ၏ အခန်း (၅.၁.၆.၂) တွင် မိုင်းပျဉ်း မြို့နယ်တွင် Waterway မရှိဟုဖော်ပြထားသော်လည်း စာမျက်နှာ ၄ တွင် ဖော်ပြထားသောမြေပုံအရ စီမံကိန်းအနီးတွင် Stream/River များ ရှိနေသည်ကို တွေ့ရသဖြင့် ပြန်လည်ပြင်ဆင် ဖော်ပြရန်။</p>	<ul style="list-style-type: none"> - Project Site အနီးပတ်ဝန်းကျင်ရှိ မြစ်၊ ချောင်း၊ တူးမြောင်းများနှင့် ၎င်းတို့ကြား အကွာအဝေးကို စီမံကိန်းသုံးခုလုံး (နမ့်ဆမ်၊ မိုင်းပျဉ်း၊ ကျိုင်းတုံ) အတွက်ဖော်ပြရန်၊ - Project Component နှင့် အလွန်နီးကပ်နေသည့် မြစ်၊ ချောင်း၊ တူးမြောင်းများ တွင် Sampling Point (၃) နေရာယူ၍ ရေအရည်အသွေးများကို တိုင်းတာပြီး တိုင်းတာမှုရလဒ်များအား NEQG ၏ (၂.၁.၁၀)တွင် ပါဝင်သည့် အချက်များ နှင့် နှိုင်းယှဉ်ဖော်ပြရန်၊ - တိုင်းတာသည့်နေရာများကို ဓာတ်ပုံမှတ်တမ်းများ၊ မြေပုံပေါ်တွင် Coordinate Point များနှင့်တကွ WGS 84 system ဖြင့် ရှင်းလင်းစွာဖော်ပြရန်၊ 	<ul style="list-style-type: none"> - စီမံကိန်းဧရိယာမှ အနီးဆုံးတွင်ရှိသည့် Nam Lab Creek အကွာအဝေးကို ပုံ (၅-၁) တွင် ဖော်ပြထားရှိပါသည်။ - အဆိုပါချောင်းအနေဖြင့် စီမံကိန်းဧရိယာ၏ upstream တွင် တည်ရှိသည့်ပြင် စီမံကိန်းဧရိယာမှ မြေပြန်ဖြစ်သည့်အတွက် စီမံကိန်းကြောင့် ထိခိုက်နိုင်ချေ အလွန်နည်းပါးပါသည်။ - သို့ရာတွင် ချောင်းရေ အရည်သွေး ထိခိုက်နိုင်ခြင်းမရှိစေရန် ဆောင်ရွက်မည့် ရေဆိုးစီမံခန့်ခွဲမှုအား အခန်း (၄-၄-၈) တွင်၎င်း၊ Environmental Management Plan (ဇယား ၈- 	<ul style="list-style-type: none"> - ၅-၁ - ၄-၉ နှင့် ၈-၂

COMMENT RESPONSE TABLE

စဉ်	စိစစ်တွေ့ရှိချက်များ	သုံးသပ်အကြံပြုချက်များ	ပြန်လည်ရှင်းလင်းတင်ပြခြင်း	စာမျက်နှာ
		<ul style="list-style-type: none"> - တိုင်းတာသည့်နေရာ သတ်မှတ်ရသည့် အကြောင်းအရင်းများကို ဖော်ပြရန်၊ - ဓာတ်ခွဲစမ်းသပ်သည့်နေရာအားဖော်ပြရန်၊ - Existing Substation များအနီးရှိ ရေအရည်အသွေးများ၏ Baseline Data ထည့်သွင်းဖော်ပြတွင် Secondary Data ရှိပါက Data ရရှိသည့် Source နှင့်တကွ ဖော်ပြရန်နှင့် Secondary Data မရနိုင်ပါက တိုင်းတာ၍ဖော်ပြရန်၊ - စီမံကိန်းတည်ဆောက်ရေးကာလ စတင်ချိန်တွင်လည်း ရေအရည်အသွေးအား ဆက်လက်တိုင်းတာသွားရန်၊ 	<p>၁) တွင် ၎င်း၊ Wastewater Management အား ထည့်သွင်း ထားရှိပါသည်။</p> <ul style="list-style-type: none"> - ထို့အပြင် စီမံကိန်းဆောင်ရွက်နေစဉ် စီမံကိန်းကြောင့် ထိခိုက်သက်ရောက်မှုများအား သိရှိနိုင်ရန် ဆောင်ရွက်မည့် မကျေနပ်မှုများကို တိုင်ကြားလာသည့် အပေါ်တာဝန်ယူ ဆောင်ရွက်ပေးမည့် အစီအစဉ် Grievance Redress Mechanism – GRM (အခန်း၃-၅-၁၀) အရ စီမံကိန်း တည်ဆောက်ရေးစတင်ချိန်တွင် ရေအရည်အသွေးများ ထိခိုက်မှုရှိပါက ပတ်ဝန်းကျင်စီမံခန့်ခွဲရေးအစီအစဉ်အရ ရေအရည်အသွေးများအား တိုင်းတာစိစစ် တင်ပြသွားမည်ဖြစ်ပါသည်။ 	<p>- ၃၃၂</p>
	<p>- Chapter 4 Environmental Baseline Study တွင် စီမံကိန်းမှ ထွက်ရှိနိုင် မည့် ဖုန်မှုန့်၊ အခိုးအငွေ့ စသည့် လေအရည်အသွေးနှင့် ပတ်သက်၍ တိုင်းတာထားခြင်းမရှိကြောင်း တွေ့ရှိရပါသည်။</p>	<p>စီမံကိန်းမှ သုံးစွဲမည့်မော်တော်ယာဉ်များကြောင့် ထွက်ရှိမည့် အခိုးအငွေ့ သာမက တည်ဆောက်ရေးကြောင့် ဖြစ်ပေါ်လာမည့် ဖုန်မှုန့်နှင့် လေအရည် အသွေးအား ခန့်မှန်းတွက်ချက်၍ NEQG ၏ အပိုဒ် (၁.၁)နှင့် နှိုင်းယှဉ်ဖော်ပြရန်၊</p>	<ul style="list-style-type: none"> - သက်ရောက်မှုများအား လေ့လာဆန်းစစ်ရန် ကွင်းဆင်းလေ့လာစဉ် လူနေရပ်ကွက်များမှာ သတ်မှတ်ထားသည့် AOI ၂ ကီလိုမီတာ ပြင်ပ တွင်ရှိခြင်း၊ ဒေသခံများနှင့် ဆွေးနွေးတိုင်ပင်မှုများအရ လည်းကောင်း၊ ထို့အတူ စီမံကိန်းဝန်းကျင်တွင် အခြားစက်ရုံလုပ်ငန်းများ မရှိခြင်းတို့ကြောင့် တည်ဆောက်ရေးကာလအတွင်း သက်ရောက်နိုင်ချေရှိ စီမံကိန်းလုပ်သားများအား ကာကွယ်ထားရှိမည့် Occupational Health and Safety Plan (အခန်း ၃-၅-၆) အရဆောင်ရွက်သွားမည် ဖြစ်ပါသည်။ 	<p>- ၃၂၉</p>

COMMENT RESPONSE TABLE

စဉ်	စိစစ်တွေ့ရှိချက်များ	သုံးသပ်အကြံပြုချက်များ	ပြန်လည်ရှင်းလင်းတင်ပြခြင်း	စာမျက်နှာ
			<ul style="list-style-type: none"> - လုပ်ငန်းလည်ပတ်နေစဉ် မော်တော်ယာဉ်များမှ ထွက်ရှိမည့် အခိုးအငွေ့၊ ဖုန်မှုန့်များကြောင့် လေအရည်အသွေး အနေဖြင့် ထိခိုက်သက်ရောက်နိုင်မှုအလွန်နည်းပါးပါသည်။ - သို့ရာတွင် လေအရည်အသွေးထိခိုက်နိုင်ခြင်းမရှိစေရန် Environmental Management Plan (ဇယား ၈-၁) တွင် လေအရည်အသွေးတိုင်းတာရေး အစီအစဉ်အား ထည့်သွင်း ထားရှိ၍ NEQG သတ်မှတ်ချက်နှင့်အညီ ဆောင်ရွက်သွားမည်ဖြစ်ပါသည်။ 	<ul style="list-style-type: none"> - ၈-၂
	<ul style="list-style-type: none"> - Nam Sam Substation Report အခန်း (၄.၅)တွင် Maximum Ambient Noise Level သည် Gydeline ထက်ကျော်လွန်နေသော်လည်း Table 6.2 Impact Assessment Matric တွင် Changes to ambient Noise level ၏ Significance ကို low ဟုသာ ဖော်ပြထားသဖြင့် ပြန်လည်စိစစ်ဖော်ပြရန်။ - Nam Sam သည် existing substation ဖြစ်သည့်အတွက် Guideline ထက်ကျော်လွန်နေခြင်းသည် Noise level ၏ Significance Low မဖြစ်နိုင်ဟု သုံးသပ်ပါသည်။ 	<ul style="list-style-type: none"> - ဆူညံသံနှင့်ပတ်သက်၍ တည်ဆောက်ရေးကာလတွင် ဖြစ်ပေါ်မည့် ဆူညံသံ သာမက Operation Phase တွင် Substation မှ ထွက်ရှိမည့် ဆူညံသံကို လည်း ခန့်မှန်းတွက်ချက်ပြီး ထည့်သွင်းဖော်ပြရန်၊ - Existing Substation အနီးတွင် လက်ရှိဆူညံသံနှင့် တုန်ခါမှုများကို တိုင်းတာ ၍ တိုင်းတာမှုရလဒ်များကို NEQG သတ်မှတ်ချက်နှင့်အညီ နှိုင်းယှဉ်ဖော်ပြရန်၊ - တိုင်းတာသည့်နေရာများကို ဓာတ်ပုံမှတ်တမ်းများ၊ Google Map တွင် Coordinate Point များနှင့်တကွ WGS 84 system ဖြင့် ရှင်းလင်းစွာ ထည့်သွင်းဖော်ပြရန်၊ - တိုင်းတာသည့်နေရာ သတ်မှတ်ရသည့် အကြောင်းအရင်းများကို ဖော်ပြရန်၊ 	<ul style="list-style-type: none"> - Noise Level (Medium) ဟု ပြင်ဆင်ဖော်ပြထားပါသည်။ (အခန်း ၅-၄-၂ BPC/6) - တိုင်းတာသည့်နေရာများအား ဓာတ်ပုံမှတ်တမ်းများ၊ Google Map တွင် Coordinate Point များနှင့်တကွ (ပုံ ၅-၈) တွင် ဖော်ပြထားပါသည်။ - Environmental Management Plan (ဇယား ၈ - ၁) Substation အနီးတွင် ဆူညံသံနှင့် တုန်ခါမှုများကို တိုင်းတာ ၍ တိုင်းတာမှုရလဒ်များကို NEQG သတ်မှတ်ချက်နှင့်အညီ နှိုင်းယှဉ် ဖော်ပြသွားမည်ဖြစ်ပါသည်။ 	<ul style="list-style-type: none"> - ၅-၇ - ၅-၉ - ၈-၂

COMMENT RESPONSE TABLE

စဉ်	စိစစ်တွေ့ရှိချက်များ	သုံးသပ်အကြံပြုချက်များ	ပြန်လည်ရှင်းလင်းတင်ပြခြင်း	စာမျက်နှာ
	<p>- ကျိုင်းတုံဇာတ်အားခွဲရှိ အနီးပတ်ဝန်းကျင်အား Google Earth တွင် ကြည့်ရှုသောအခါ Construction Period မစမီ Vegetation အခြေအနေနှင့် (၂၀၁၇ အစောပိုင်း) တည်ဆောက်ပြီး အခြေအနေတို့၏ Vegetation Cover မှာ သိသာစွာ လျော့နည်းသွားကြောင်း စိစစ်တွေ့ရှိရပါသည်။ အများစုမှာ Agriculture land ဟုဖော်ပြထားသော်လည်း Land Clearance ကြောင့် Bare land ဖြစ်သွားသောမြေတွင် စီမံကိန်းလုပ်ငန်း တစ်လျှောက် ခုတ်ထွင်ရှင်းလင်းလိုက်ရသည့် အပင်များအတွက် အစားထိုး သစ်ပင်များ ပြန်လည်စိုက်ပျိုးမည့် အစီအစဉ်တို့ကို ဖော်ပြထားခြင်း မရှိကြောင်း တွေ့ရှိရပါသည်။</p>	<ul style="list-style-type: none"> - ကျိုင်းတုံအပြင် အခြားဇာတ်အားခွဲစက်ရုံများအတွက် Pre-Construction Phase မတိုင်မှီ သစ်တောဦးစီးဌာန၏ ခွင့်ပြုချက်နှင့်အညီ စီမံကိန်းဆောင် ရွက်မည့် လမ်းကြောတစ်လျှောက်ရှိ အပင်များအား Survey ကောက်ယူပြီး စီမံကိန်းတစ်လျှောက် ခုတ်ထွင်ရှင်းရမည့် အပင်အရေအတွက်အား Phase အလိုက်ဖော်ပြရန်၊ - ရှားပါးမျိုးစိတ်အပင်များနှင့် သက်တမ်းရှည်အပင်ကြီးများအား အပင်လိုက် ပြောင်းရွှေ့စိုက်ပျိုးပေးမည့် အစီအစဉ်ရှိ/မရှိ ဖော်ပြပေးရန်၊ - စီမံကိန်းလုပ်ငန်းတစ်လျှောက် ခုတ်ထွင်ရှင်းလင်းလိုက်ရသည့် အပင်များ အတွက် အစားထိုးပြန်လည်စိုက်ပျိုးမည့် အစီအစဉ်တွင် စိုက်ပျိုးမည့် မြေဧရိယာ၊ ဧက စသည်တို့ကို အသေးစိတ်ဖော်ပြရန်၊ 	<p>- စီမံကိန်းမြေဧရိယာသည် ဆန်စပါး အဓိကစိုက်ပျိုးရာမြေဖြစ်သည့်ပြင် လယ်သမားများထံမှ ဝယ်ယူခဲ့သဖြင့် အပင်များခုတ်ထွင်ရှင်းလင်းရခြင်း မရှိပါကြောင်း အခန်း (၅-၂-၄) ဖြင့် ရှင်းလင်း တင်ပြအပ်ပါသည်။</p>	<p>- ၅-၃</p>
	<p>- အခန်း ၄-၄ တွင် Soil နှင့် ပတ်သက်၍ ယေဘုယျ ဖော်ပြထားသော် လည်း Land Clearance ကြောင့် existing vegetation များ remove ဖြစ်သွားသောအခါ Construction Phase တွင် ဖြစ်ပေါ်နိုင်သော Soil Erosion and Storm water Runoff နှင့် ပတ်သက်၍ လေ့လာဆန်းစစ် ထားခြင်း မရှိကြောင်း စိစစ်တွေ့ရှိရပါသည်။</p>	<ul style="list-style-type: none"> - Land Clearance ကြောင့် existing vegetation များ remove ဖြစ်သွားသောအခါ Construction Phase တွင် ဖြစ်ပေါ်နိုင်သော Soil Erosion and Storm water Runoff နှင့် ပတ်သက်၍ လေ့လာဆန်းစစ်ရန်၊ - တည်ဆောက်ရေးမြေသားများ ပြိုကျကာ အနီးအနားရှိ စိုက်ခင်းနှင့် လယ်မြေ များသို့ Soil Erosion and Storm water Runoff မဖြစ်ပေါ်စေရန်အတွက် လိုအပ်ပါက တမံတုတ်၍ စနစ်တကျ ဆောင်ရွက်ရန်၊ 	<p>- စီမံကိန်းမြေဧရိယာသည် ဆန်စပါး အဓိကစိုက်ပျိုးရာမြေပြန့် ဖြစ်သည့်အပြင် substation တည်ဆောက်မည့်ဧရိယာမှ တူးဖော်သည့် မြေစာခဲများအား ကျန်ရှိသည့် မြေနေရာများအား မြေဖို့ခြင်းလုပ်ငန်းကိုသာလုပ်ဆောင်ခဲ့ပါသဖြင့် မြေသားပြိုကျခြင်း မရှိနိုင်ပါ။ အခန်း (၅-၂-၃) တွင် တင်ပြထားပါသည်။</p>	<p>- ၅-၂</p>
<p>၇</p>	<p>စီမံကိန်းကြောင့် သက်ရောက်နိုင်မှုများနှင့် လျော့ပါးစေရေးလုပ်ငန်းများ</p>			

COMMENT RESPONSE TABLE

စဉ်	စိစစ်တွေ့ရှိချက်များ	သုံးသပ်အကြံပြုချက်များ	ပြန်လည်ရှင်းလင်းတင်ပြခြင်း	စာမျက်နှာ
	Chapter 7 တွင်ဖော်ပြထားသော Potential Environmental and social impacts များကို Methodology of impact identification များ ဖော်ပြ ထားခြင်းမရှိဘဲ Impact Assessment Matrix ကိုသာဖော်ပြထားသည်ကို တွေ့ရှိရသည်။	Chapter 7 တွင်ဖော်ပြထားသော Potential Environmental and social impacts များကို မညီညွတ်စွာ Methodology ကိုအသုံးပြု၍ impact identification ကို ပြုလုပ်ထားကြောင်းဖော်ပြရန်နှင့်အဘယ်ကြောင့် ထို Impact များကို ထည့်သွင်းစဉ်းစားရကြောင်း ရှင်းလင်းဖော်ပြရန်။	<ul style="list-style-type: none"> - Methodology အား အခန်း (၇-၂) တွင် တင်ပြထားပါသည်။ - Impact များကို ထည့်သွင်းစဉ်းစားရကြောင်း အား အခန်း ၇-၅-၁-နှင့် ၇-၅-၂ တွင် Assessment တစ်ခုချင်းစီ၏ အပေါ်တွင် ဖော်ပြထားပါသည်။ - အခန်း ၈-၆ ဝေး ၈-၁ တွင် Residual Impact အား ဖော်ပြထားပါသည်။ 	<ul style="list-style-type: none"> - ၇-၁ - ၇-၂ နှင့် ၇-၅ - ၈-၂
	Table 6.2 Impact Assessment Matrix ရှိ Changes in Surface water quality တွင် Nam Sam နှင့် Mine Pyin Project Site အနီး ပတ်ဝန်းကျင်တွင် မြစ်ချောင်းများ တည်ရှိသည့်အတွက် Land Clearance ကြောင့် existing vegetation များ remove ဖြစ်သွားသောအခါ Construction Phase တွင် Soil Erosion and Storm water Runoff များ ဖြစ်ပေါ်နိုင်သဖြင့် Extent နှင့် Magnitude ကို 1 ဟုသာဖော်ပြထား ခြင်းမှာ ဆီလျော်မှုမရှိ သုံးသပ်ရပါသည်။	Table 6.2 Impact Assessment Matrix ရှိ Changes in Surface water quality တွင် Nam Sam နှင့် Mine Pyin Project Site အနီး ပတ်ဝန်းကျင် တွင် မြစ်ချောင်းများ တည်ရှိသည့်အတွက် Land Clearance ကြောင့် existing vegetation များ remove ဖြစ်သွားသောအခါ Construction Phase တွင် Soil Erosion and Storm water Runoff များ ဖြစ်ပေါ်နိုင်သဖြင့် Water Quality အပေါ်သက်ရောက်နိုင်မှုနှင့် လျော့ပါးစေရေးလုပ်ငန်းများကို EMP နှင့် Mitigation measures များတွင် ချိတ်ဆက်ဖော်ပြရန်။	<ul style="list-style-type: none"> - ကျိုင်းတုံစီမံကိန်းတွင် အနီးနားတွင် ချောင်းများ မရှိပါ။ အနီးဆုံးချောင်းမှာ နမ့်လပ်ချောင်းဖြစ်ပြီး မြစ်ချောင်းများနှင့် ပတ်သက်၍ တည်နေရာအား အခန်း ၅-၂-၂ တွင်ဖော်ပြ ချောင်းနှင့် စီမံကိန်းအကွာဝေးပြင်ပပုံအား ပုံ ၅-၁ တွင် တင်ပြထားပါသည်။ - Surface Runoff Impact သက်ရောက်နိုင်မှုနှင့် လျော့ပါးစေရေး လုပ်ငန်းများကို EMP နှင့် Mitigation measures များတွင် ချိတ်ဆက် ဖော်ပြထားရှိပါသည်။ (အခန်း ၈ ၊ ဇယား ၈-၁) 	<ul style="list-style-type: none"> - ၅-၁ - ၅-၁ - ၈-၂
	စွန့်ပစ်ပစ္စည်းနှင့် စွန့်ပစ်အရည်များနှင့် ပတ်သက်၍ impact တွင် မဖော်ပြထားကြောင်း တွေ့ရှိရသည်။	စီမံကိန်းတည်ဆောက်ချိန်နှင့် လည်ပတ်ချိန်တွင် ထွက်ရှိမည့် Waste Matreial များ၏ အမျိုးအစား၊ ထွက်ရှိမှုပမာဏ၊ ၎င်းတို့အား စွန့်ပစ်မည့်ပုံစံ၊ စွန့်ပစ်မည့် နေရာ၊ မစွန့်ပစ်ခင်ထားမည့် Storage ၏တည်နေရာနှင့် Storage တွင်ထားရှိ မည့် ပစ္စည်းအမျိုးအစားများ စွန့်ပစ်မည့်နေရာသို့ သယ်ယူပို့ဆောင်မည့် အစီအစဉ် စသည်တို့ကို အသေးစိတ် ဖော်ပြသည့် Waste Management Plan (WMP) အား ထည့်သွင်းဖော်ပြရန်။	အခန်း (၃-၅-၂) တွင် တင်ပြထားပါသည်။	- ၃-၂၆

COMMENT RESPONSE TABLE

စဉ်	စိစစ်တွေ့ရှိချက်များ	သုံးသပ်အကြံပြုချက်များ	ပြန်လည်ရှင်းလင်းတင်ပြခြင်း	စာမျက်နှာ
	<p>Operation Phase တွင် changes to ambient noise levels ကို ဖော်ပြထားခြင်းမရှိကြောင်း တွေ့ရှိရသည်။</p> <p>Transformer Area တွင် Hazardous waste (e.g Oil Spill များ) ဖြစ်ပွားနိုင်ချေကို ထည့်သွင်းမစဉ်းစားထားကြောင်း တွေ့ရှိရပါသည်။</p>	<p>Operating Substation များမှ ထွက်သော အသံများမှာ အနီးပတ်ဝန်းကျင်ကို အနှောင့်အယှက်ဖြစ်နိုင်သဖြင့် Substation များမှ Receptors (Worker Camp များ၊ လူနေအိမ်ခြေ) များနှင့် အကွာအဝေးကို ဆန်းစစ်ဖော်ပြ၍ impact ရှိနိုင်ပါက မည်သို့စီမံဆောင်ရွက်သွားမည်ကို EMP နှင့် Mitigation measures များတွင် ချိတ်ဆက်ဖော်ပြရန်၊</p> <p>Transformer Area တွင် Oil Spill များဖြစ်ပွားနိုင်ချေကို ဆန်းစစ်ဖော်ပြရန် နှင့် impact ရှိနိုင်ပါက မည်သို့စီမံဆောင်ရွက်သွားမည်ကို EMP နှင့် Mitigation measures များတွင် ချိတ်ဆက်ဖော်ပြရန်၊</p>	<ul style="list-style-type: none"> - Receptors (Worker Camp များ၊ လူနေအိမ်ခြေ) များနှင့် အကွာအဝေးအားမှာ ၂ ကီလိုမီတာ AOI ပြင်ပတွင် တည်ရှိပါသည်။ အခန်း ၅-၄-၁၊ ပုံ ၅-၇ တွင် တင်ပြထားပါသည်။ - တည်ဆောက်ရေးကာလအတွင်း ဆူညံသံနှင့် ပတ်သက်၍ ထိခိုက်သက်ရောက်မှုကို လျော့ချနိုင်မည့် အစီအစဉ်များ အား Environmental Management Plan အခန်း -၈၊ ဇယား ၈-၁ တွင် တင်ပြထားပါသည်။ - Transformer Area တွင် Oil Spill များဖြစ်ပွားနိုင်ချေနှင့် ပတ်သက်၍ OSCP Oil Spill Contingency Plan ကို အခန်း ၃-၅-၈ တွင် ၎င်း၊ ထိခိုက်သက်ရောက်မှုကို လျော့ချနိုင်မည့် အစီအစဉ်များ အား Environmental Management Plan အခန်း ၈၊ ဇယား ၈-၁ တွင် တင်ပြထားပါသည်။ 	<ul style="list-style-type: none"> - ၅-၇ - ၈-၂ - ၃-၃၁ နှင့် ၈-၂
	<p>စီမံကိန်းလည်ပတ်စဉ် ကာလများတွင် Potential Gas Emission ရှိနိုင်သည်ဟု ဖော်ပြထားသော်လည်း Table 7.3 Mitigation Measures for Impacts during Operation တွင် Dust/ vapor and exhaust emission အတွက် မည်သည့် Mitigation Measure မှ ဖော်ပြထားသည် ကို တွေ့ရှိရသည်။</p>	<p>စီမံကိန်းတစ်ခုလုံးမှ ထွက်ရှိနိုင်သော Gas အမျိုးအစားများ၊ ထွက်ရှိမှုပမာဏ များကို ခန့်မှန်းတွက်ချက်ဖော်ပြပြီး အနီးအနားပတ်ဝန်းကျင်ရှိ သက်ရှိများနှင့် အလုပ်သမားများအပေါ် သက်ရောက်သည့်အဆင့် အနည်းဆုံးဖြစ်အောင် ဆောင်ရွက်ရန်၊</p>	<ul style="list-style-type: none"> - Mitigation Measures for Impacts during Operation တွင် Dust/ vapor and exhaust emission အတွက် Mitigation Measure အား အခန်း ၈၊ ဇယား ၈-၁ တွင် တည်ဆောက်ရေးကာလအတွက် ၎င်း၊ လုပ်ငန်းလည်ပတ်စဉ်ကာလအတွက် ၎င်း တင်ပြထားပါသည်။ - စီမံကိန်းတစ်ခုလုံးမှ ထွက်ရှိနိုင်သော Gas အမျိုးအစားများမှာ Nitrogen dioxide ၊ Sulphur 	<ul style="list-style-type: none"> - ၈-၂

COMMENT RESPONSE TABLE

စဉ်	စိစစ်တွေ့ရှိချက်များ	သုံးသပ်အကြံပြုချက်များ	ပြန်လည်ရှင်းလင်းတင်ပြခြင်း	စာမျက်နှာ
			Dioxide၊ Ozone နှင့် Particulate Matter (PM10 & PM 2.5) တို့ဖြစ်ပါသည်။ National Environmental Quality (Emissions) Guidelines သတ်မှတ်ချက်နှင့်အညီ နှိုင်းယှဉ် ဖော်ပြသွားမည်ဖြစ်ပါသည်။ အနီးအနားပတ်ဝန်းကျင်ရှိ သက်ရှိများနှင့် အလုပ်သမားများအပေါ် သက်ရောက်သည့်အဆင့် အနည်းဆုံးဖြစ်အောင် ပတ်ဝန်းကျင်စီမံခန့်ခွဲရေး အစီအစဉ်အရ အခန်း ၈၊ ဇယား ၈-၁ တွင် ဆောင်ရွက်မည့် လုပ်ငန်းစဉ်အား တင်ပြထားပါသည်။	- ၈-၂
	Soil Erosion and Runoff Impact ကို Operation Phase တွင် မဖော်ပြထားကြောင်း တွေ့ရှိရသည်။	Land Clearance ကြောင့် existing vegetation များ remove ဖြစ်သွားသောအခါ Construction Phase ရော Operation Phase များတွင် Soil Erosion and Runoff Impact သက်ရောက်နိုင်မှုနှင့် လျော့ပါးစေရေး လုပ်ငန်းများကို EMP နှင့် Mitigation measures များတွင် ချိတ်ဆက်ဖော်ပြရန်၊	- စီမံကိန်းမြေဧရိယာသည် ဆန်စပါး အဓိကစိုက်ပျိုးရာမြေပြန့် ဖြစ်သည့်အပြင် substation တည်ဆောက်မည့်ဧရိယာမှ တူးဖော်သည့် မြေစာခဲများအား ကျန်ရှိသည့် မြေနေရာများအား မြေဖို့ခြင်းလုပ်ငန်းကိုသာ လုပ်ဆောင်ခဲ့ပါသဖြင့် မြေသားပြိုကျခြင်း မရှိနိုင်ပါ။ အခန်း (၅-၂-၃) တွင် တင်ပြထားပါသည်။ - Surface Runoff Impact သက်ရောက်နိုင်မှုနှင့် လျော့ပါးစေရေး လုပ်ငန်းများကို EMP နှင့် Mitigation measures များတွင် ချိတ်ဆက် ဖော်ပြထားရှိပါသည်။ (အခန်း ၈၊ ဇယား ၈-၁)	- ၅-၂ - ၈-၂
	စီမံကိန်းတည်ဆောက်စဉ် Changes in Local Traffic Pattern ရှိသည်ဟု ဖော်ပြထားသည်ကို စိစစ်တွေ့ရှိရပါသည်။	Traffic Hazard and road Degradation ဖြစ်ပွားမှုအား Mitigation ပြုလုပ်မည့် အချက်များအတိုင်း အတိအကျ လိုက်နာဆောင်ရွက်ရန်၊	- စီမံကိန်းတည်ဆောက်စဉ် Change of local traffic pattern အနေဖြင့် Low Significant	- ၇-၄၄

COMMENT RESPONSE TABLE

စဉ်	စိစစ်တွေ့ရှိချက်များ	သုံးသပ်အကြံပြုချက်များ	ပြန်လည်ရှင်းလင်းတင်ပြခြင်း	စာမျက်နှာ
			<p>အဖြစ် အခန်း ၇-၅-၁ ၊ SEC/4 တွင် တင်ပြထားရှိပါသည်။</p> <p>- အခန်း ၃-၅-၉ တွင် ဖော်ပြထားသည့် Traffic Management Plan အရ စီမံခန့်ခွဲသွားမည် ဖြစ်ပါကြောင်း တင်ပြအပ်ပါသည်။</p>	<p>- ၃-၃၂</p>
၈	ပတ်ဝန်းကျင်စီမံခန့်ခွဲမှုအစီအစဉ်			
	<p>ပတ်ဝန်းကျင်စီမံခန့်ခွဲမှုအစီအစဉ် Environmental Management Plan (EMP) နှင့် ပတ်သက်၍ Chapter 7 တွင် အောက်ပါခေါင်းစဉ်များဖြင့် ဖော်ပြထားသည်ကို တွေ့ရသည်-</p> <p>7.1 Health, Safety and Environmental</p> <p>7.1.1 Awareness</p> <p>7.1.2 Health and Safety of Local Population</p> <p>7.2 Environmental and Soical Monitoring</p> <p>7.2.1 Environmental Management</p> <p>7.2.2 Site Inspection and Audits</p> <p>7.3 Mitigation measures: Environmental Code of Practice for Substation Project</p> <p>Occupationand Health and Safety</p> <p>Live Power Lines</p> <p>Working at Height</p> <p>Electrical and Magnetic Fields (EMF)</p> <p>Cmmunity Health and Safety</p> <p>Electrocution</p> <p>Electromagnetic Interference</p> <p>Visual Amenity</p> <p>Noise and Ozone</p> <p>Aircarft navigation Safety</p> <p>7.3.1 Installation Phase (First Aid Room, Health and Safety Plan, Ambient air quality, Structure Safety, Regular Supervision)</p>	<p>EMP အားအကောင်အထည်ဖော်ဆောင်ရွက်ရန် အဖွဲ့အစည်းနှင့် ပတ်သက်၍ အခန်း ၇.၄ တွင် ဖော်ပြထားသော်လည်း EMP မှာ ပြည့်စုံမှုမရှိသဖြင့် အောက်ပါအချက်များ ထပ်မံဖြည့်စွက်၍ ပြန်လည်ပြင်ဆင်ရေးဆွဲရန် လိုအပ်ပါသည်။</p> <ul style="list-style-type: none"> - ဆောင်ရွက်ရန် ယေဘုယျအသုံးစရိတ်၊ - အကြိုတည်ဆောက်ခြင်း၊ တည်ဆောက်ခြင်း၊ လုပ်ငန်းလည်ပတ်ဆောင်ရွက်ခြင်း၊ ရပ်ဆိုင်းခြင်း၊ ပိတ်သိမ်းခြင်းနှင့် ပိတ်သိမ်းပြီးကာလ စသည့် စီမံကိန်းလုပ်ငန်းအဆင့်အလိုက် စီမံခန့်ခွဲမှုနှင့် စောင့်ကြပ်ကြည့်ရှုစစ်ဆေးမှု အစီအစဉ်ခွဲများနှင့် စပ်လျဉ်း၍ ဆူညံမှု၊ တုန်ခါမှု၊ စွန့်ပစ်ပစ္စည်း၊ စွန့်ပစ်ရေနှင့် ရေဆိုးများ၊ လေအရည်အသွေး၊ တိုက်စားမှုနှင့် နှုန်းအနည်ကျမှု၊ ဇီဝမျိုးစုံမျိုးကွဲ၊ လုပ်ငန်းခွင်ဆိုင်ရာနှင့် လူမှုအဖွဲ့အစည်းဆိုင်ရာ ကျန်းမာရေးနှင့် ဘေးအန္တရာယ်ကင်းရှင်းရေး၊ ယဉ်ကျေးမှုအမွေအနှစ်၊ အလုပ်အကိုင်နှင့် လေ့ကျင့်သင်ကြားမှုနှင့် အရေးပေါ်တုံ့ပြန်မှု စသည့် သက်ဆိုင်ရာပတ်ဝန်းကျင်နှင့် လူမှုရေးဆိုင်ရာ စီမံခန့်ခွဲမှုနှင့် စောင့်ကြပ်ကြည့်ရှုစစ်ဆေးမှု ကိစ္စရပ်များ (Environmental and Social Management 	<p>EMP အား သုံးသပ်အကြံပြုချက်များပါ အချက်အလက်များဖြင့် အခန်း ၈၊ ဇယား (၈-၁)နှင့် အခန်း (၁၀-၁) ဇယား (၁၀-၁) တွင် တင်ပြထားရှိပါသည်။</p>	<p>- ၈-၂ နှင့် ၁၀-၁</p>

COMMENT RESPONSE TABLE

စဉ်	စိစစ်တွေ့ရှိချက်များ	သုံးသပ်အကြံပြုချက်များ	ပြန်လည်ရှင်းလင်းတင်ပြခြင်း	စာမျက်နှာ
	7.3.2 Operation Phasse (Utilization of Diesel Power, Noise, Vibration, Ground Water Level, Traffic Congestion, Energy Conservation Measures, Waste)	and Monitoring Plan) ကို အစီအစဉ်ခွဲအလိုက် ဖော်ပြရန်နှင့် လက်တွေ့လုပ်ဆောင်မည့် အစီအစဉ်အား အချိန်၊ နေရာ၊ အကြိမ်အရေအတွက်၊ ရန်ပုံငွေလျာထားချက်၊ တာဝန်များနှင့်တကွဖော်ပြရန်၊ - (ဥပမာ- လေထုညစ်ညမ်းမှုမရှိစေရန် ရေဖြန်းမည်ဟုဆိုရာတွင် ရေဖြန်းမည့်အကြိမ်အရေအတွက်၊ ရေရယူမည့်နေရာ တာဝန်ယူဆောင်ရွက်မည့်သူ စသည်တို့ကိုပါ ထည့်သွင်းဖော်ပြရန်)		
၉	အခြားနည်းလမ်းရွေးချယ်ခြင်း			
	Appendix A1:Screening form for Environmental and Social Consideration ၏ မေးခွန်းနံပါတ်စဉ် ၂.၃ တွင် Alternativesနှင့် ပတ်သက်၍ ထည့်သွင်း စဉ်းစား ထားပါသည် ဟု ဖြေကြားထားသော်လည်း ယခုစီမံကိန်းတည်နေရာများကို မည်သည့်အချက်ပေါ်အခြေခံ၍ ရွေးချယ်ခဲ့ကြောင်း ဖော်ပြထားခြင်းမရှိ၊ စီမံကိန်းလုပ်ငန်းအဆင့် တစ်ခုခြင်းစီအလိုက် ရွေးချယ်ထားသော အခြားဆောင်ရွက်နိုင်သော နည်းလမ်းများ ကို လည်း ဖော်ပြထားခြင်းမရှိကြောင်းတွေ့ရသည်။	အကြိုတည်ဆောက်ခြင်း၊ တည်ဆောက်ခြင်း၊ လုပ်ငန်း လည်ပတ် ဆောင်ရွက်ခြင်း၊ ရပ်ဆိုင်းခြင်း၊ ပိတ်သိမ်းခြင်းနှင့် ပိတ်သိမ်းပြီးကာလ စသည့် စီမံကိန်းလုပ်ငန်းအဆင့် တစ်ခုခြင်းစီအလိုက် ရွေးချယ်ထားသော အခြားဆောင်ရွက်နိုင်သော နည်းလမ်းများအား ဖော်ပြရန်။	အခန်း (၄-၂)တွင် တင်ပြထားပါသည်။	- ၄၂
၁၀	နစ်နာမှုမှ တိုင်ကြားလာသည့် အပေါ်တာဝန်ယူဆောင်ရွက်ပေးသည့် အစီအစဉ်			
	အခန်း(၉) ၌ နစ်နာမှုမှ တိုင်ကြားသည့်အပေါ်တာဝန်ယူ ဆောင်ရွက် ပေးမည့် အစီအစဉ်(Grievance Redress Mechanism -GRM) နှင့် ပတ်သက်၍ ဖော်ပြထားခြင်းမရှိကြောင်း စိစစ်တွေ့ရှိရပါသည်။	နစ်နာမှုမှ မကျေနပ်မှုများကို တိုင်ကြားလာသည့် အပေါ် တာဝန်ယူ ဆောင်ရွက်ပေးမည့် အစီအစဉ် (GRM) အား ရေးဆွဲဖော်ပြရန်နှင့် GRM Process ဆောင်ရွက်မှု အခြေအနေအား Time Frames နှင့် တကွ ဖော်ပြရန်၊	နစ်နာမှုမှ မကျေနပ်မှုများကို တိုင်ကြားလာသည့် အပေါ်တာဝန်ယူ ဆောင်ရွက်ပေးမည့် အစီအစဉ် (GRM) အား အခန်း (၃-၅-၁၀) တွင် ဖော်ပြထားရှိပါသည်။	- ၃၂

COMMENT RESPONSE TABLE

စဉ်	စိစစ်တွေ့ရှိချက်များ	သုံးသပ်အကြံပြုချက်များ	ပြန်လည်ရှင်းလင်းတင်ပြခြင်း	စာမျက်နှာ
၁၁	စောင့်ကြပ်ကြည့်ရှုခြင်း			
	Appendix D1ရှိ ဇယား၌ Construction Phase နှင့် Operation Phase များတွင်လုပ်ဆောင်သွားမည့် စောင့်ကြပ်ကြည့်ရှုခြင်း လုပ်ငန်းများအား Suggested Interval of monitoring ၊ Proposed Estimated Cost နှင့် တကွ ဖော်ပြထားသည်ကို စိစစ်တွေ့ရှိရပါသည်။	Environmental and Social Monitoring Plan ကို လက်တွေ့လုပ်ဆောင်မည့် အစီအစဉ်အား အချိန်၊ နေရာ၊ အကြိမ်အရေအတွက်၊ ရန်ပုံငွေလျာထားချက်၊ တာဝန်များနှင့် တကွပြန်လည်ပြင်ဆင်ဖော်ပြရန်။	အခန်း (၁၀-၁)နှင့် ဇယား (၁၀-၁) တွင် တင်ပြထားရှိပါသည်။	- ၁၀-၁
၁၂	အရေးပေါ်အစီအစဉ် (Emergency Response Plans)			
	အရေးပေါ်အစီအစဉ်နှင့် ပတ်သက်၍ အခန်း(၇.၆) Emergency/ Incident Response Procedures တွင် Contractor's Emergency Response Plan အား ဖော်ပြထား၍ Emergency Response Team နှင့် External Emergency Response Team များ ထားရှိဆောင်ရွက်မည်ဖြစ်ကြောင်း စိစစ်တွေ့ရှိရပါသည်။	Emergency Management Plans of the Contractor တွင် ဖော်ပြထားသော အချက်များမှာ ယေဘုယျဆန်နေသဖြင့် စီမံကိန်းတစ်လျှောက်လုံးတွင် အရေးပေါ်အခြေအနေများ (ဥပမာ- မီးဘေးအန္တရာယ်)ဖြစ်ပေါ်ပါက လက်တွေ့လုပ်ဆောင်မည့် အစီအစဉ်အား အချိန်၊ နေရာ၊ အရေအတွက် ၊ ရန်ပုံငွေလျာထားချက်၊ တာဝန်များနှင့် တကွ ဖော်ပြရန်။ အလုပ်သမားများနှင့် ဒေသခံပြည်သူများ၏ ဘေးအန္တရာယ် ကင်းရှင်းရေးအတွက် အထူးအလေးထား ဆောင်ရွက်သွားရန်။	Emergency/ Incident Response Plans၊ Community Health and Safety နှင့် Occupational Health and Safety အစီအစဉ်များ အား အခန်း (၃-၅-၁) ၊ (၃-၅-၅) နှင့်(၃-၅-၆) တို့တွင် ဖော်ပြထားရှိပါသည်။	- ၃-၂၆ - ၃-၂၈ - ၃-၂၉
၁၃	အများပြည်သူနှင့်တိုင်ပင်ဆွေးနွေးခြင်းနှင့် သတင်းအချက်အလက်ထုတ်ဖော်ခြင်း			

COMMENT RESPONSE TABLE

စဉ်	စိစစ်တွေ့ရှိချက်များ	သုံးသပ်အကြံပြုချက်များ	ပြန်လည်ရှင်းလင်းတင်ပြခြင်း	စာမျက်နှာ
	<p>အခန်း(၈)တွင် အများပြည်သူနှင့် တွေ့ဆုံဆွေးနွေးခြင်းကို ကျိုင်းတုံတွင် ၁၅-၈-၂၀၁၇ ရက်နေ့(Local 10ppl, Gov 24 ppl) မိုင်းပျဉ်တွင် ၁၄-၈-၂၀၁၇ ရက်နေ့ (Local 11ppl, Gov 27) နမ့်ဆမ်တွင် ၁၁-၈-၂၀၁၇ ရက်နေ့(Local 7ppl, Gov 19ppl) တို့တွင် အသီးသီး ကျင်းပခဲ့ကြောင်းတွေ့ရှိရသည်။</p> <p>- Project Site 3 နေရာလုံးတွင် အများပြည်သူနှင့် တွေ့ဆုံဆွေးနွေးခြင်းကို တစ်ကြိမ်စီသာ ပြုလုပ်ခဲ့ပြီး မိုင်းပျဉ်မြို့တွင် ပြုလုပ်ခဲ့သော တွေ့ဆုံဆွေးနွေးပွဲတွင် ဒေသခံများ၊ Government Officials များဖက်မှ ဝင်ရောက်ဆွေးနွေးခြင်း မျိုးမရှိခဲ့ကြောင်း စိစစ်တွေ့ရှိရပါသည်။</p>	<ul style="list-style-type: none"> - Project Site 3 နေရာလုံးတွင် အများပြည်သူနှင့် တွေ့ဆုံဆွေးနွေးခြင်းကို တစ်ကြိမ်စီသာ ပြုလုပ်ခဲ့သည့်အတွက် ယခုပြန်လည်တင်ပြမည့် အစီရင်ခံစာအတွက် အများပြည်သူနှင့် တွေ့ဆုံဆွေးနွေးပွဲများ ထပ်မံပြုလုပ်ရန်။ - မိုင်းပျဉ်မြို့တွင် ပြုလုပ်ခဲ့သော တွေ့ဆုံဆွေးနွေးပွဲတွင် ဒေသခံများ ၊ Government Officials များဖက်မှ ဝင်ရောက်ဆွေးနွေးခြင်းမျိုး မရှိခဲ့ကြောင်း စိစစ်တွေ့ရှိရပါသဖြင့် ဝင်ရောက်ဆွေးနွေးရန် အခက်အခဲ (ဥပမာ- ဘာသာစကား အခက်အခဲများ) အား ဖော်ပြရန်။ - တွေ့ဆုံဆွေးနွေးမှုများ၌ Stakeholder များမှ အကြံပြုချက်၊ တောင်းဆိုချက်များကို အကောင်အထည်ဖော်ဆောင်ရွက်ပြီးစီးမှုအခြေအနေနှင့် ထပ်မံဆောင်ရွက်ပေးမည့် အစီအစဉ်များအား ထည့်သွင်းဖော်ပြရန်။ - လုပ်ဆောင်သွားမည့် အစီအစဉ်များအား EMP နှင့် mitigation measures များတွင် ချိတ်ဆက်ဖော်ပြရန်။ - Substation များတည်ဆောက်မည့် ကျေးရွာ/မြို့နယ်များတွင် ပြည်သူများအား Electrocutation နှင့် ပတ်သက်၍ အသိပညာပေးခြင်းများအား ပြုလုပ်သွားရန် နှင့် ၎င်းတို့ကို ပြုလုပ်မည့် အချိန်၊ နေရာများနှင့်တကွ ဖော်ပြရန်။ 	<ul style="list-style-type: none"> - IEE ဖြစ်သည့်အတွက် ပြည်သူလူထုနှင့် တွေ့ဆုံဆွေးနွေးခြင်းအား တစ်ကြိမ်သာ ဆောင်ရွက်ခဲ့ခြင်းဖြစ်ပါသည်။ - တွေ့ဆုံဆွေးနွေးချက်များအရ ပြည်သူများ၏ အကြံပြုချက်တွင် ပါဝင်သည့် Soil Quality Control နှင့်ပတ်သက်သည့်အခြေအနေအား တွေ့ဆုံဆွေးနွေးပွဲတွင် ပြန်လည်ရှင်းလင်းတင်ပြပြီးဖြစ်ပါသည်။ (အခန်း ၉-၃၊ ဇယား ၉-၃) - Substation တည်ဆောက် ပြီးပါက ပြည်သူများအား Electrocutation နှင့် ပတ်သက်၍ အသိပညာပေးခြင်းများအား ဆက်လက် ဆောင်ရွက်သွားမည်ဖြစ်ပါသည်။ ဆောင်ရွက်မည့်လုပ်ငန်းစဉ် အား Environmental Management Plan၊ အခန်း ၈၊ ဇယား ၈-၁၏ Public and Worker Health and Safety တွင် တင်ပြထားပါသည်။ 	<ul style="list-style-type: none"> - ၉-၄ - ၈-၂
၁၄	အထွေထွေ			
	ကနဦးပတ်ဝန်းကျင်ဆန်းစစ်ခြင်းအစီရင်ခံစာတွင် ထည့်သွင်းဖော်ပြထားသည့် အချက်အလက်များကို သက်ဆိုင်ရာ ခေါင်းစဉ်အတိုင်း စုစည်းဖော်ပြပြီး အခန်းအလိုက် ပြန်လည်ပြင်ဆင်၍ စာမျက်နှာကို အစဉ်လိုက်ဖော်ပြရန်။		(Comment Respond Table) ကို အခန်း(၁၂) တွင် ဖော်ပြထားရှိပါသည်။	- ၁၂-၁

COMMENT RESPONSE TABLE

စဉ်	စိစစ်တွေ့ရှိချက်များ	သုံးသပ်အကြံပြုချက်များ	ပြန်လည်ရှင်းလင်းတင်ပြခြင်း	စာမျက်နှာ
	ပြန်လည်ရေးဆွဲမည့် IEE အစီရင်ခံစာတွင် ယခုပေးပို့သော အကြံပြုချက်တစ်ခုချင်းစီအား ဖြေရှင်းစီစဉ်၍အစီရင်ခံစာ၏ မည်သည့် အပိုင်းတွင် ရေးသားထားသည်ကို ဖော်ပြသည့် (Comment Respond Table) ကို အခန်းတစ်ခုအနေဖြင့် ရေးဆွဲရန်။	ဖြေရှင်းစီစဉ်၍အစီရင်ခံစာ၏ အခန်းတစ်ခုအနေဖြင့် ရေးဆွဲရန်။	(Comment Respond Table) ကို အခန်း(၁၂) တွင် ဖော်ပြထားရှိပါသည်။	- ၁၂-၁

13. REFERENCE

1. Anil Kumar De and Arnab Kumar De, "Environment and Ecology"
2. Data Bulletin, Schneider Electric, USA, "Electrical Equipment and Components in Adverse / Corrosive Environment"
3. Dr. Suresh K. Dhameja (2009), "Environmental Science"
4. Health and Safety Information Sheet, "Safety in Electrical Testing - Switchgear and Control gear"
5. Hlaing Tharyar Township Admin. Office, "Annual Report on Regional Social and Economic Status", 2016
6. <http://www.wasteconnect.co.uk>, "Electrical Equipment Recycling"
7. http://www.citizensinformation.ei/en/environment/waste_management, "Waste from electrical and electronic equipment"
8. IFC / World Bank Group, " Environmental, Health and Safety Guidelines for Electric Power Transmission and Distribution."
9. IFC / World Bank Group, "Environmental, Health and Safety (EHS) General Guidelines"
10. IFC / World Bank Group, "Guideline Notes on Tools for Pollution Management: Environmental Management Systems"
11. IFC / World Bank Group, "Occupational Health and Safety Guidelines"
12. International Building Code, 2006, New Jersey Edition, "Fire Protection Systems"
13. IUCN (International Union for Conservation of Nature), "A Guiding Toolkit for Increasing Climate Change Resilience"
14. IUCN Red List Categories and Criteria, (www.iucnredlist.org/documents/redlist_cats)
15. James Cook University, Australia, "Electrical Services including Fire and Security Services"
16. JICA (Japan International Cooperation Agency), "Guidelines for Environmental and Social Considerations", translation of Japanese Version
17. Khopkar, S. M. (2007), "Environmental Pollution Monitoring and Control"
18. Ministry of Agriculture and Irrigation (2004), "Soil Types and Characteristics of Myanmar"
19. MOECA (Ministry of Environmental Conservation and Forestry, Myanmar), "Environmental Rules and Notifications", June 2014
20. MOECA (Ministry of Environmental Conservation and Forestry, Myanmar), "EIA Procedure Guidelines", Dec 2015
21. MOECA (Ministry of Environmental Conservation and Forestry, Myanmar), "National Environmental Guidelines on Emission Standards", 2015
22. P.K.GOEL, "Water Pollution, Causes, Effects, and Control"
23. Sustainable Accounting Standards Board (SASB), "Electrical and Electronic Equipment: Accounting for a sustainable future"
24. THE BURMA CODE, The Payment of Wages Act (Page 221), The Workmen's Compensation Act (Page 232), Lumuphu lone ye act upeday (Social Act) {Page 431}
25. The Union of Myanmar, "Environmental Conservation Law of Myanmar", 2012
26. The World Bank Group, Washington, D. C. (1998) "Pollution Prevention and Abatement Handbook"

14. APPENDIXES

Appendix 2-1 Company Registration Certificate of **Young In Engineering Co., Ltd of Korea**

Appendix 2-2 The MONREC Consultant Registration Certificate of **National Engineering and Planning Services Co., Ltd**

Appendix 3-1 Project Category

Appendix 3-2 Commitment letters of Project Developer and Third Party Organization

Appendix 5-1 Water Quality Result

Appendix 7-1 Screening Checklist

Appendix 7-2 Impact Assessment Matrix Diagram and Graphs

Appendix 9-1 Agreement of Land and Crop Compensation

Appendix 9-2 Detail Result of Social Survey

Appendix 9-3 Photo record of Social Survey

Appendix 9-4 Photo record of Public Consultation Meeting

Appendix 9-5 Meeting of Minutes and Presentational Materials

Appendix 11-1 Electric Power Transmission and Distribution IFC Occupational Health and Safety Guideline

APPENDICES

APPENDIX – (2-1)



ပြည်ထောင်စုသမ္မတမြန်မာနိုင်ငံတော်အစိုးရ
အမျိုးသားစီမံကိန်းနှင့် စီးပွားရေးဖွံ့ဖြိုးတိုးတက်မှုဝန်ကြီးဌာန

ကုမ္ပဏီမှတ်ပုံတင်လက်မှတ်

အမှတ် ၆၇၃ အက်ဖ်စီ / ၂၀၁၃-၂၀၁၄

မြန်မာနိုင်ငံ ကုမ္ပဏီများ အက်ဥပဒေအရ မြန်မာ ယောင်းအင်း ကုမ္ပဏီ လီမိတက်

.....အား ပေးရန်တာဝန် ကန့်သတ်ထားသော လီမိတက်
ကုမ္ပဏီအဖြစ် ၂၀၁၃ ခုနှစ်၊ နိုဝင်ဘာ ၂၂ ရက်နေ့တွင် မှတ်ပုံတင်ခွင့်ပြုလိုက်သည်။

han

ညွှန်ကြားရေးမှူးချုပ်(ကိုယ်စား)

(နန်းရီရီသန်း၊ညွှန်ကြားရေးမှူး)

ရင်းနှီးမြှုပ်နှံမှုနှင့်ကုမ္ပဏီများညွှန်ကြားမှုဦးစီးဌာန

THE GOVERNMENT OF THE REPUBLIC OF THE UNION OF MYANMAR
MINISTRY OF NATIONAL PLANNING AND ECONOMIC DEVELOPMENT

CERTIFICATE OF INCORPORATION

NO.673.FC..... of 2013-2014

I hereby certify that MYANMAR YOUNGIN COMPANY LIMITED

.....is this day incorporated
under the Myanmar Companies Act and that the company is Limited.

Given under my hand at Nay Pyi Taw this TWENTY SECOND day
of NOVEMBER, TWO THOUSAND AND THIRTEEN

han

For Director General

(Nang Yi Yi Than-Director)

Directorate of Investment and Company Administration

APPENDIX – (2-2)



REPUBLIC OF THE UNION OF MYANMAR

Ministry of Natural Resources and Environmental Conservation

CERTIFICATE FOR TRANSITIONAL CONSULTANT REGISTRATION

(ပြည်ထောင်စုအကျိုးစီးပွားနှင့် သယံဇာတဝန်ကြီးဌာန)



No. 0000035 Date 15 JUL 2017

The Ministry of Natural Resources and Environmental Conservation, hereby, issues this certificate to the organization under Environmental Impact Assessment Procedure, Notification No. 616/2015.

(ပတ်ဝန်းကျင် ထိခိုက်မှုဆန်းစစ်ခြင်းဆိုင်ရာ လုပ်ထုံးလုပ်နည်း၊ အမိန့်ကြော်ငြာစာအမှတ်၊ ၆၁၆/၂၀၁၅ အရ သယံဇာတနှင့် သဘာဝပတ်ဝန်းကျင်ထိန်းသိမ်းရေးဝန်ကြီးဌာနသည် ဤအထောက်အထားလက်မှတ်ကို အဖွဲ့အစည်းအား ထုတ်ပေးလိုက်သည်။)

- (a) Name of Organization National Engineering & Planning Services Co., Ltd.
(အဖွဲ့အစည်းအမည်)
- (b) Name of the representative in the organization U Cho Cho
(အဖွဲ့အစည်းကိုယ်စားလှယ်၏ အမည်)
- (c) Citizenship of the representative in the organization Myanmar
(အဖွဲ့အစည်းကိုယ်စားလှယ်၏ နိုင်ငံသား)
- (d) Identity Card /Passport Number of the representative person in the organization 12/ La Ma Na (Naing) 122819
(အဖွဲ့အစည်းကိုယ်စားလှယ်၏ မှတ်ပုံတင်/ နိုင်ငံကူးလက်မှတ် အမှတ်)
- (e) Address of organization 880, Yadanar Road, Thingangyun Township, Yangon, Myanmar.
(ဆက်သွယ်ရန်လိပ်စာ)
neps@myanmar.com.mm,
information.neps@gmail.com, 09 8635150
- (f) Type of Consultancy Organization
(အကြံပေးလုပ်ကိုင်မှုအမျိုးအစား)
- (g) Duration of validity 31 March 2018
(သက်တမ်းကုန်ဆုံးရက်)

EXTENSION
သက်တမ်းတိုးမြှင့်ခြင်း

The VALIDITY of this certificate is extended for one year from (1.4.2018) to (31.3.2019)

ဤလက်မှတ်အား (၁-၄-၂၀၁၈) ရက်နေ့မှ (၃၁-၃-၂၀၁၉) ရက်နေ့အထိ တစ်နှစ်သက်တမ်း တိုးမြှင့်သည်။

Soe Naing
8.11.2018

For Director General
(Soe Naing, Director)
Environmental Conservation Department

Soe Naing

Director General
Environmental Conservation Department
Ministry of Natural Resources and Environmental Conservation

Areas of Expertise Permitted
(ခွင့်ပြုသည့် ကျွမ်းကျင်မှုနယ်ပယ်များ)

1. Ecology and Biodiversity
2. Facilitation of Meeting
3. Geology and Soil
4. Ground Water and Hydrology
5. Socio-Economy
6. Ecology and Biodiversity (Flora)
7. Ecology and Biodiversity (Fauna)

EXTENSION
သက်တမ်းတိုးမြှင့်ခြင်း
The VALIDITY of this certificate is extended
for one year from (1.1.2020) to (31.12.2020)
ဤလက်မှတ်အား (၁-၁-၂၀၂၀) ရက်နေ့မှ (၃၁-၁၂-၂၀၂၀)
ရက်နေ့အထိ တစ်နှစ်သက်တမ်းတိုးမြှင့်သည်။
Soe Naing
21.1.2020
For Director General
(Soe Naing, Director)
Environmental Conservation Department

EXTENSION
သက်တမ်းတိုးမြှင့်ခြင်း
The VALIDITY of this certificate is extended
for nine months from (1.4.2019) to (31.12.2019)
ဤလက်မှတ်အား (၁-၄-၂၀၁၉) ရက်နေ့မှ (၃၁.၁၂.၂၀၁၉)
ရက်နေ့အထိ (၉)လသက်တမ်း တိုးမြှင့်သည်။
Soe Naing
6.6.19
For Director General
(Soe Naing, Director)
Environmental Conservation Department

APPENDIX – (3-1)

Category Classification of Projects as per JICA (Japan International Cooperation Agency)

Category	Explanation
Category A	Projects which are likely to have a significant adverse impact on the environment. In principle, they include the following: <ol style="list-style-type: none"> 1. Projects in sensitive sectors. 2. Projects that have characteristics; that are liable to cause adverse environmental impacts. 3. Projects located in or near sensitive areas.
Category B	Projects whose adverse impacts on the environment and society are less adverse than those of Category A projects.
Category C	Projects which are likely to have minimal or little adverse impact on the environment and society.
Category F1	Projects in which JICA's funding of projects is provided to a financial intermediary or executing Agency and for which the sub-projects cannot be specified prior to JICA's approval of funding (or project appraisal).

Source: Translation of Japanese Version: JICA Guidelines for Environmental and Social Considerations, April 2010

Asian Development Bank Project Categories

Category	Explanation
Category A	Typically require and EIA
Category B	Require and IEE but not an EIA
Category C	Typically do not require and environmental assessment

Source: Presentation by Dr. Sirinimit BOONYUEN at MES (Myanmar Engineering Society), Function Hall on 9 November 2013

World Bank Project Categories

Category	Explanation
Category A	Typically require an EIA
Category B	Usually require an Environmental Review but at a level of effort less than that of an EIA Study
Category C	Typically do not require an environmental assessment.

Source: Presentation by Dr. Sirinimit BOONYUEN at MES (Myanmar Engineering Society), Function Hall on 9 November 2013

APPENDIX – (3-2)

Date – 29th December,2020

Ministry of Natural Resources and Environmental Conservation
Office No.(53), Ottrathiri Township
Nay Pyi Taw, Myanmar

Attn: Director General
Environmental Conservation Department

CC: Director General
Department of Power Transmission and System Control
Ministry of Electricity and Energy

Subject: Initial Environmental Examination Report in regards to the Supply and Installation of 230/66kV Sub-station Project, KengTong Township, Shan State(East)(The IEE including EMP)

**Reference:(1) DPTSC's Letter No-1179/DaPaSa(Job)/2019 dated 6 September,2019
(2) Environmental Conservation Department's Letter No-EIA-2/2(1758(C)/2019 dated 28 August,2019**

Dear Sir,

We refer to the captioned IEE, which were prepared and finalized by NEPS National Engineering & Planning Services Co., Ltd., Myanmar in accordance with the Environmental Conservation Law, Rules and Procedures under the instructions of Ministry of Natural Resources and Environmental Conservation dated on February 27,2015 and revised on November 5,2017.

Intending to be legally bound hereby and financially liable the Ministry of Natural Resources and Environmental Conservation hereunder, we:

Endorse and confirm to Ministry of Natural Resources and Environmental Conservation

- . To implement the EMP, all Project commitments, and conditions;
- .To ensure that all contractors and subcontractors of the Project comply fully with all applicable Laws, the Rules, this Procedure, the EMP, Project commitments and conditions when providing services to the Project; and
- . To be responsible for, and to fully and effectively implement the requirements set forth in Environmental Compliance Certificate (ECC),applicable Laws, Rules, EIA Procedure and standards.

The issuance of this confirmation and undertaking has been duly authorized by
YOUNG IN ENGINEERING CO.,LTD who has signed below are attached as schedules hereto .

YOUNGIN ENGINEERING CO., LTD



CEO MR. KIM YOUNG DAL



Date: 29th December 2020

Ministry of Natural Resources and Environmental Conservation
Office No.(53), Otrathiri Township
Nay Pyi Taw, Myanmar

Attn: Director General
Environmental Conservation Department

Subject: Initial Environmental Examination Report in regards to the Supply and Installation of 230/132 kV Substation Project, KengTong Township, Shan State (East) (the IEE including EMP)

Ref: (1) DPTSC's Letter No. 1179/ DaPaSa (Job)/ 2019 with the date of 6 September 2019
(2) of Environmental Conservation Department's Letter No. EIA-2/2 (1758(C)/2019) with the date of 28 August 2019

Dear Sir,

We refer to the captioned IEE, which were prepared and finalized by National Engineering and Planning Services Co., Ltd. in accordance with the Environmental Conservation Law, Rules and Procedures under the instructions of Ministry of Natural Resources and Environmental Conservation dated on February 27, 2015 and revised on November 5, 2017.

Intending to be legally bound hereby and financially liable to the Ministry of Natural Resources and Environmental Conservation hereunder, we:

Endorse and confirm to Ministry of Natural Resources and Environmental Conservation

- a. The accuracy and completeness of the IEE,
- b. Confirm and undertake to Ministry of Natural Resources and Environmental Conservation that the IEE has been prepared in strict compliance with applicable Environmental Conservation Law, Rules and Procedures including Environmental Impact Assessment Procedure: Paragraph 35 (2015), and other related laws and regulations for the type of project,
- c. Comply fully with any and all commitments for Third Party Organization.

The issuance of this confirmation and undertaking has been duly authorized by National Engineering and Planning Services Co., Ltd who has signed below are attached as schedules hereto.

U Aye Myint
Senior Water Resources Engineer
ESIA Team Leader
National Engineering and Planning Services Co., Ltd.

APPENDIX – (5-1)

Laboratory Technical Consultant: U Saw Christopher Maung
 B.Sc Engg: (Civil), Dip S.E (Delft) Lecturer of YIT (Retd), Consultant (Y.C.D.C), LWSE 001.
 Former Member (UNICEF, Water quality monitoring & Surveillance Myanmar)

WTL-RE-001
 Issue Date - 01-12-2012
 Effective Date - 01-12-2012
 Issue No - 1.0/Page 1 of 1

W0817 475

WATER QUALITY TEST RESULTS FORM

Client NEPS Co.,Ltd.
 Nature of Water အဝီစိတွင်းရေ
 Location ကျိုင်းတုံမြို့နယ်ခါတ်အားခွဲရုံဆိုက်
 Date and Time of collection 14.8.2017 (3:00 PM)
 Date and Time of arrival at Laboratory 21.8.2017
 Date and Time of commencing examination 22.8.2017
 Date and Time of completing 24.8.2017

Results of Water Analysis

**WHO Drinking Water Guideline
 (Geneva - 1993)**

pH	5.9		6.5 - 8.5
Colour (True)		TCU	15 TCU
Turbidity	2	NTU	5 NTU
Conductivity		micro S/cm	
Total Hardness	10	mg/l as CaCO ₃	500 mg/l as CaCO ₃
Calcium Hardness		mg/l as CaCO ₃	
Magnesium Hardness		mg/l as CaCO ₃	
Total Alkalinity		mg/l as CaCO ₃	
Phenolphthalein Alkalinity		mg/l as CaCO ₃	
Carbonate (CaCO ₃)		mg/l as CaCO ₃	
Bicarbonate (HCO ₃)		mg/l as CaCO ₃	
Iron	0.20	mg/l	0.3 mg/l
Chloride (as CL)	2	mg/l	250 mg/l
Sodium chloride (as NaCL)		mg/l	
Sulphate (as SO ₄)	8	mg/l	200 mg/l
Total Solids	24	mg/l	1500 mg/l
Suspended Solids		mg/l	
Dissolved Solids	21	mg/l	1000 mg/l
Manganese	Nil	mg/l	0.05 mg/l
Phosphate		mg/l	
Phenolphthalein Acidity		mg/l	
Methyl Orange Acidity		mg/l	
Salinity		ppt	

Remark: This certificate is issued only for the receipt of the test sample.

Tested by

Signature: _____

Name: _____

Hein Oo
Zaw Hein Oo

B.Sc (Chemistry)

Sr. Chemist

ISO TECH Laboratory

Approved by

Signature: _____

Name: _____

Soe Thit
Soe Thit

B.E (Civil) 1980,

Technical Officer

ISO TECH Laboratory

(a division of WEG Co.,Ltd.)

No.18, Lanthit Road, Nanthargone Quarter, Insein Township, Yangon, Myanmar.

Ph: 01-640955, 09-73225175, 09-73242162, Fax: 01-644506, E-mail: isotechlaboratory@gmail.com, Website: weg-myanmar.com

APPENDIX – (7-1)

Screening Form: Environmental and Social considerations

Name of Proposed Project: IEE (Initial Environmental Examination) for KengTong Sub Station Extension Project, KengTong Township, Eastern Shan State.

1.1 Question 1: Address of project site: KengTong Township, Eastern Shan State.

2. Question 2:

2.1 Project profile (scale and content): The proposed project intends to construct Substation after winning the tender for design, supply and installation of 230 KV Substation in Kengtong Township, Shan State and the winning team, YoungIn Engineering Co., Ltd. have permission to construct substation in Kengtong Township which will be completed in the year of 2018. After the completion of substation project, YoungIn Engineering Co., Ltd. will hand over the project to DPTSC (Department of Power Transmission and System Control), Ministry of Electricity and Energy.

2.1.2 Scope of Work for Environmental and Social Consideration: To confirm environmental and social considerations and assess the environment category of the project before the decision-making process concerning project implementation, of which are sustainable development for sub-station extension project. The components are as below:

- Screening
- Environmental Impact Assessment
- EMP (Environmental Management Plan) and mitigation measures

2.2. How was the necessity of the project confirmed? Is the project consistent with the higher program / policy?

- The proposed project area, (3.66) acre belongs to the Government of Myanmar and is awarded to YoungIn Engineering Co., Ltd. by DPTSC (Department of Power Transmission and System Control).
- YoungIn Engineering Co., Ltd. plans to supply electricity to Eastern Shan State by constructing substations, giving enough electricity to the public for economic development. Therefore, it is needed to construct substation in Kengtong Township to be supplied with adequate electricity as well as for other townships and villages for economic development.
- Company Registration of YoungIn Engineering Co., Ltd. is attached in Appendix A2.

2.3 Did the proponent consider alternatives before this request? Yes

- Compromise plans

2.4 Did the proponent implement meetings with the related stakeholders before this request?

- Yes

If implemented, please mark the following stakeholders.

- Administrative body
- Local residents
- NGO
- Others

If yes, please mark the corresponding items.

- National parks, protection areas designated by the government (coastline, wetlands, reserved area for ethnic or indigenous people, cultural heritage)
- Primeval forests, tropical natural forests, reserved forest
- Ecologically important habitats (coral reefs, mangrove wetlands / mangrove vegetation, tidal flats, etc.)
- Habitats of endangered species for which protection is required under local laws and / or international treaties
- Areas that run the risk of a large scale increase in soil salinity or soil erosion
- Remarkable desertification areas
- Areas with special values for an archaeological, historical, and / or cultural points of view
- Habitats of minorities, indigenous people, or nomadic people with a traditional lifestyle, or areas with special social value

Question 8: Does the project include any of the following items?

- √Yes
- No

If yes, please mark the appropriate items:

- Involuntary resettlement (scale: hh)
- Ground water pumping (scale: m³/year)
- Land reclamation, √land development, and / or √land-clearing (scale: 3.69 acre)
- Logging (scale: ____ hectares)

Question 9: Please mark related adverse environmental and social impacts, and describe their outlines.

- Air pollution (during operational phase)
- Water pollution
- Soil pollution
- Waste
- √Noise and vibrations (during operation)
- Ground subsidence (TBA)
- Offensive odors (TBA for water quality)
- Geographical features (during construction)
- Bottom sediment (TBA)
- Biota and ecosystems
- Water usage
- √Accidents (TBA)
- Global warming
- Involuntary resettlement
- √Local economies, such as employment, livelihood, etc.
- √Land use and utilization of local resources
- Social institutions such as social infrastructure and local decision-making institutions
- Existing social institutions such as social infrastructure and local decision-making institutions
- Existing social infrastructures and services

- Misdistribution of benefits and damages (TBA)
- Local conflicts of interest
- Gender (during construction)
- Cultural heritage
- Infectious diseases such as HIV/AIDS (during construction)

Question 10: In the case of a loan project such as a two-step loan or a sector loan, can sub-projects be specified at the present time?

- Yes
- No

Question 11: Regarding information disclosure and meetings with stakeholders, does the proponent agree to information disclosure and meetings with stakeholders through international guidelines?

- Yes
- No

Classification of Environmental Category: Category B (Reference Appendix A)

APPENDIX - (7 – 2)

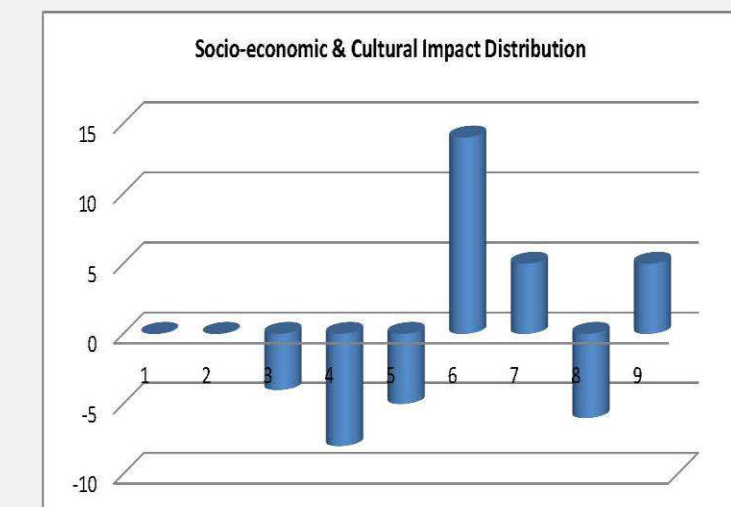
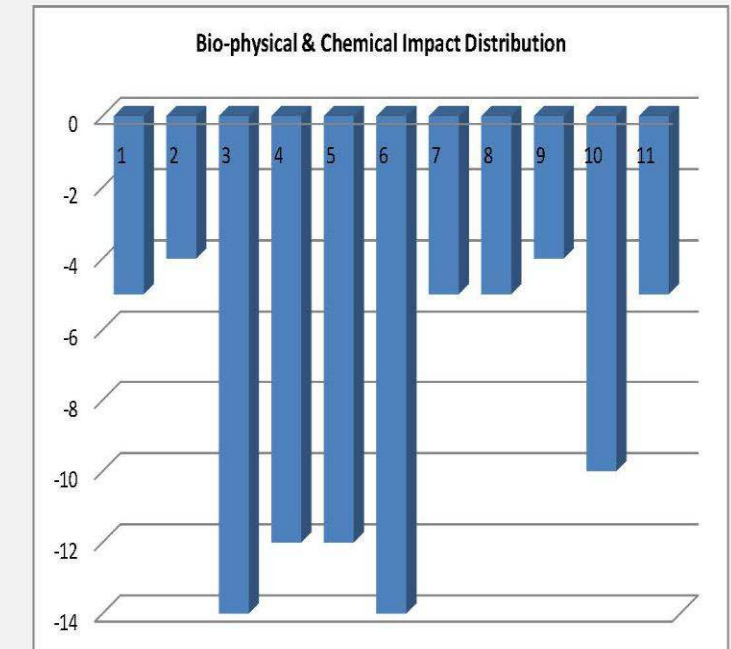
Impact Assessment Matrix for Kengtong Sub-Station Project, Shan State

CONSTRUCTION PHASE IMPACTS for Environmental and Social Impact Assessment of Kengtong Sub-Station Project

Green for positive impact

score 1, 2 or 3 score 1, 2 or 3 score 1, 2 or 3 score 1, 2 or 3

Ref.	Impact/Issue	Comment/Description of Impact	Extent	Duration	Magnitude	Probability	Significance	
Bio-Physical & Chemical								Cumulative Score (default negative)
BPC/1	Changes in surface water quality	Soil excavation works affects the surface water quality	1	2	1	2	low	-5
BPC/2	Changes in groundwater quality	Risk of disturbance to underground water resources due to construction	1	1	1	2	low	-4
BPC/3	Changes to drainage patterns	Alteration of the natural drainage system due to construction	2	3	2	2	medium	-14
BPC/4	Changes in rates of erosion and siltation	Significant erosion and siltation due to soil excavation works	2	2	2	2	medium	-12
BPC/5	Changes to air quality	Air quality will be changed because of dust, particulate matter during construction works	1	3	2	2	medium	-12
BPC/6	Changes to ambient noise levels	Noise levels will be significant during construction disturbing the biota in the environment	2	3	2	2	medium	-14
BPC/7	Changes to aquatic biota	Change in aquatic biota due to construction works	1	2	1	2	low	-5
BPC/8	Changes to terrestrial biota	Significant changes expected in terrestrial biota and habitation due to excavation of soil masses	1	2	1	2	low	-5
BPC/9	Changes to disease vector populations	Health risk to construction laborers during construction period (dust)	1	2	1	1	low	-4
BPC/10	Changes to land cover	Significant change in land cover due to excavation works	1	2	2	2	medium	-10
BPC/11	Changes to areas of natural habitat	Due to the changes in vegetation in land and water, natural habitat may change to a certain extent	1	2	1	2	low	-5
Socio-Economic & Cultural								
SEC/1	Changes involving loss of private assets	No significant private asset disturbed due to construction works	0	0	0	0	low	0
SEC/2	Changes involving loss of cultural heritage	No significant cultural heritage at proposed project area	0	0	0	0	low	0
SEC/3	Changes involving displacement of people	No Displacement of inhabitants.	1	1	1	2	low	-4
SEC/4	Changes to local traffic patterns	May change traffic pattern to a certain extent.	1	1	2	2	low	-8
SEC/5	Changes to fisheries	Some changes in fishery expected at Keng Tong and nearby streams	1	2	1	2	low	-5
SEC/6	Changes in local wage labour incomes/livelihood opportunities	Laborers are employed.	2	2	2	3	medium	14
SEC/7	Changes in local trade/commercial incomes/opportunities	No significant local trade / commercial incomes during construction phase.	1	2	1	2	low	5
SEC/8	Changes in visual amenity	No significant amenity to vision during construction period; disturbed soil appears instead of natural beauty of landscape.	2	2	1	2	low	-6
SEC/9	Changes to public infrastructure/community resources	Change in infrastructure due to construction works	1	2	1	2	low	5



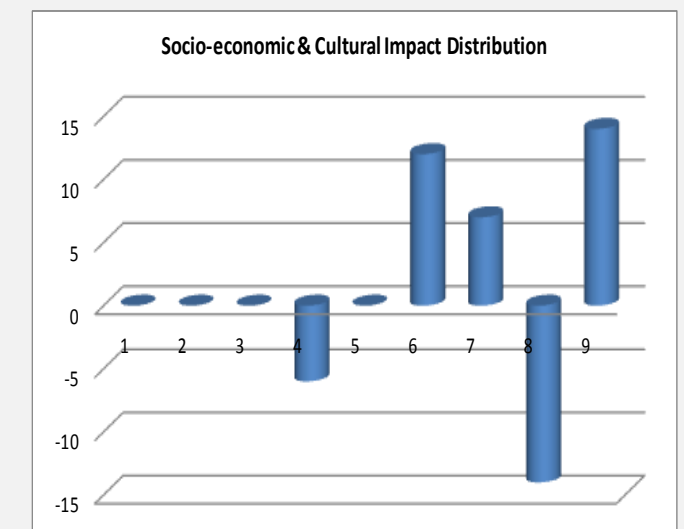

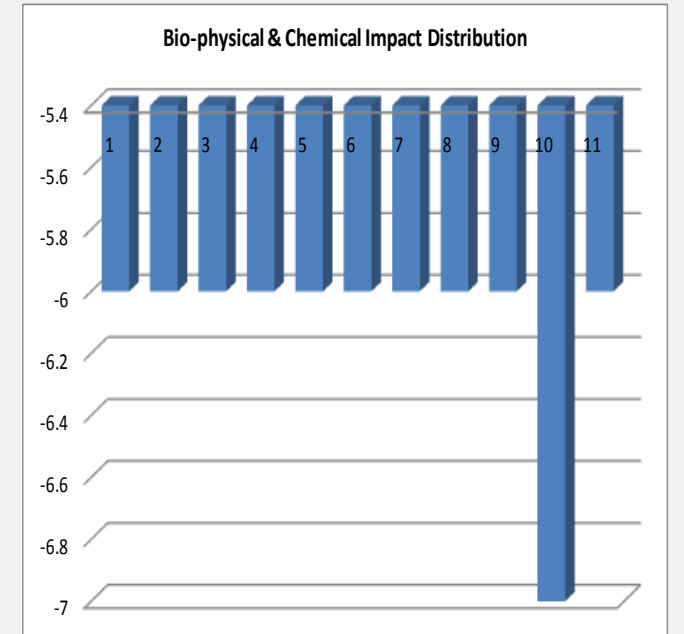

OPERATIONAL PHASE IMPACTS for Environmental and Social Impact Assessment of Keng Tong Sub-Station Project

Green for positive impact

score 1,2 or 3 score 1,2 or 3 score 1,2 or 3 score 1,2 or 3

Ref.	Impact/Issue	Comment/Description of Impact	Extent	Duration	Magnitude/Intensity	Probability	Significance
Bio-Physical & Chemical							
BPC/1	Changes in surface water quality	Risk of changes in water quality at Keng Tong and nearby streams after construction	1	3	1	2	low
BPC/2	Changes in groundwater quality	No significant potential pollution to ground water sources because of project site.	1	3	1	2	low
BPC/3	Changes to drainage patterns	Risk of drainge pattern changed due to operation.	1	3	1	2	low
BPC/4	Changes in rates of erosion and siltation	Risk of Soil erosion and siltation.	1	3	1	2	low
BPC/5	Changes to air quality	Potential gas emission.	1	3	1	2	low
BPC/6	Changes to ambient noise levels	No significant change in Noise level	1	3	1	2	low
BPC/7	Changes to aquatic biota	Some disturbance to aquatic biota.	1	3	1	2	low
BPC/8	Changes to terrestrial biota	Affect on terrestrial biota	1	3	1	2	low
BPC/9	Changes to disease vector populations	No significant Occupational health risk	1	3	1	2	low
BPC/10	Changes to land cover	No further land cover change during operational phase	1	3	1	3	low
BPC/11	Changes to areas of natural habitat	No further significant impact in project area	1	2	1	3	low
Socio-Economic & Cultural							
SEC/1	Changes involving loss of private assets	No potential impact	0	0	0	0	low
SEC/2	Changes involving loss of cultural heritage	No impact in operational phase.	0	0	0	0	low
SEC/3	Changes involving displacement of people	No potential social impact	0	0	0	0	low
SEC/4	Changes to local traffic patterns	No potential changes in traffic patterns	1	3	1	2	low
SEC/5	Changes to fisheries	Water, air, pollution may interfere with fish migration.	0	0	0	0	low
SEC/6	Changes in local wage labour incomes/livelihood opportunities	Possibility of Increased income and livelihood opportunities due to the project.	2	2	2	2	medium
SEC/7	Changes in local trade/commercial incomes/opportunities	Possibility of Increased income and livelihood opportunities due to the project.	1	3	1	3	low
SEC/8	Changes in visual amenity	Enhanced infrastructure appears with natural landscape.	2	3	2	2	medium
SEC/9	Changes to public infrastructure/community resources	Expected infrastructure development	2	3	2	2	medium

Cumulative Score
(default negative)



Guidance for Use

Score	Extent	Duration	Magnitude	Probability
1	On site: Within the works/site area or immediate surroundings	Short: The impact is	Low: No environmental functions and processes are altered	Low
		short term (0- 12 months) or intermittent	No or minimal change to socio-economic condition	
2	Locally: Effects measurable/noticeable outside the works area and immediate surroundings	Medium: Medium term (1-2 years - construction phase)	Medium: Natural ecosystems are modified	Medium
Changes are experienced to socio-economic condition				
3	Beyond: The activity has impact outside the project area	Long: the impact persists beyond the construction phase for years or the operational life of the project	High: Environmental functions altered	High
Socio-economic conditions highly modified				
Effects may be permanent or irreversible.				

APPENDIX – (9-1)

သဘောတူညီချက်

ရက်စွဲ၊ ၂.၉.၂၀၁၆

ရှမ်းပြည်နယ်၊ ကျိုင်းတုံခရိုင်၊ ကျိုင်းတုံမြို့နယ်၊ မိုင်းလပ်ကျေးရွာအုပ်စု၊ ကွင်းပြင်ဒေသရှိ မြေဧရိယာ (၂၃.၂၁)ဧကအား လျှပ်စစ်ဓါတ်အားခွဲရုံမြေနေရာအဖြစ် တည်ဆောက်လုပ်ကိုင်မည်ဆိုပါက သက်ဆိုင်ရာ ဝန်ကြီးဌာန၊ တာဝန်ရှိသူများနှင့် ညှိနှိုင်းသဘောတူညီပြီးဖြစ်ပါ၍ လုပ်ငန်းဆောင်ရွက်မှုအပေါ် ကန့်ကွက်ရန်မရှိပါကြောင်း သဘောတူထောက်ခံလက်မှတ်ရေးထိုးပါသည်-

- (၁) ဦးလော်ဆား ၁၃/ကတန(နိုင်)၀၂၇၅၆၂
- (၂) ဦးပူအိုး ၁၃/ကတန(နိုင်)၀၂၈၅၉၆
- (၃) ဦးကျော်ဟား ၁၃/ကတန(နိုင်)၁၃၉၈၀၉
- (၄) ဦးယားမူ ၁၃/ကတန(နိုင်)၀၂၈၇၅၉
- (၅) ဦးဆာလို ၁၃/ကတန(နိုင်)၁၀၀၇၇၈
- (၆) ဦးဆားနွေ ၁၃/ကတန(နိုင်)၁၀၀၇၇၇



ကျွန်ုပ်တို့၏ ရှေ့မှောက်တွင်

ဦးအောင်ကိုလတ်

ဦးစီးအရာရှိ

မြို့နယ်လယ်ယာ/စာရင်းအင်း

ဦးသိုက်ဝေဖြိုး

မြို့နယ်အုပ်ချုပ်ရေးမှူး

မြို့နယ်ထွေ/အုပ်

ဦးအောင်ကျော်မင်း

ဦးစီးမှူး

မြို့နယ်စိုက်ပျိုးရေး

ဦးကျော်သူရ

အုပ်စုစာရေး

မိုင်းလပ်ကျေးရွာအုပ်စု

ဦးမိုးဝင်း

အင်ဂျင်နီယာမှူး

ခရိုင်လျှပ်စစ်

ဦးစိုင်းရီကျော်မင်း

အုပ်ချုပ်ရေးမှူး

မိုင်းလပ်ကျေးရွာအုပ်စု

အုပ်ချုပ်ရေးမှူး
မိုင်းလပ်ကျေးရွာအုပ်စုစာရေးမှူး

"သဘောတူညီချက်"

ရက်စွဲ၊ ၂.၉.၂၀၁၆

၁။ ရှမ်းပြည်နယ်(အရှေ့ပိုင်း)ကျိုင်းတုံမြို့တွင် ၂၃၀ ကေစီဓာတ်အားခွဲရုံ တည်ဆောက်ရန် အတွက်မိုင်းလပ်ကျေးရွာအုပ်စုမှ ကျွန်တော် ဦးလော်ဆားပိုင်ဆိုင်သည့် သီးနှံစိုက်ပျိုးမြေ(၄.၇၃)ဧက အား ဓာတ်အားခွဲရုံတည်ဆောက်ရန်အတွက် သီးနှံစိုက်ပျိုးမြေ တစ်ဧကလျှင် ကျပ်သိန်း(၁၀၀)နှုန်း နှင့် သီးနှံစိုက်ပျိုးထားရှိမှုအရ တစ်ဧကလျှင် ကျပ်(၁၀)သိန်းနှုန်းဖြင့် စုစုပေါင်း တစ်ဧကလျှင် ကျပ်သိန်း(၁၁၀)နှုန်း ပေးချေခဲ့ပါက ကြည်ဖြူစွာ လွှဲပြောင်းပေးအပ်မည်ဖြစ်ကြောင်း ဝန်ခံကတိပြု လက်မှတ်ရေးထိုးပါသည်။

၂။ အဆိုပါသီးနှံစိုက်ပျိုးမြေများအတွက် ပေးချေသည့်ငွေများ မိမိတို့ထံသို့ လက်ဝယ်ပေးရောက် ပြီးမှသာ အဆိုပါမြေများ အပြီးအပိုင် လွှဲပြောင်းပေးအပ်မည်ဖြစ်ပါသည်။



ဦးလော်ဆား

---ဗန်ဆံကျ-ကျေးရွာ

---၁၃၊ကတန(၇)၊ ၂၀၁၆

အသိသက်သေများ

စဉ်	အမည်	ရာထူး	လက်မှတ်
၁။	ဦးသိန်းထွန်း	၀၉ (ရှမ်း)	
၂။	ဦး ချိုအောင်	အကြံပေး ဖြစ်ပြီး	
၃။	ဦး ကျော်နိုင်အောင်	၈/၇၈ (၆.၆)	
၄။	ဦး နိုင် ဂျီ ကေ ပါ က	ဗဟိုအဖွဲ့ဝင်	
၅။			
၆။			
၇။			

မိုင်းလပ်ကျေးရွာအုပ်စုအုပ်ချုပ်ရေးမှူးရုံး
ကျိုင်းတုံမြို့နယ်

"သဘောတူညီချက်"

ရက်စွဲ၊ ၂.၉.၂၀၁၆

၁။ ရှမ်းပြည်နယ်(အရှေ့ပိုင်း)ကျိုင်းတုံမြို့တွင် ၂၃၀ ကေဗွီဓာတ်အားခွဲရုံ တည်ဆောက်ရန် အတွက် မိုင်းလပ်ကျေးရွာအုပ်စုမှ ကျွန်တော် ဦးဆာလို ပိုင်ဆိုင်သည့် သီးနှံစိုက်ပျိုးမြေ(၂.၀၅)ဧက အား ဓာတ်အားခွဲရုံတည်ဆောက်ရန်အတွက် သီးနှံစိုက်ပျိုးမြေ တစ်ဧကလျှင် ကျပ်သိန်း(၁၀၀)နှုန်း နှင့် သီးနှံစိုက်ပျိုးထားရှိမှုအရ တစ်ဧကလျှင် ကျပ်(၁၀)သိန်းနှုန်းဖြင့် စုစုပေါင်း တစ်ဧကလျှင် ကျပ်သိန်း(၁၁၀)နှုန်း ပေးချေခဲ့ပါက ကြည်ဖြူစွာ လွှဲပြောင်းပေးအပ်မည်ဖြစ်ကြောင်း ဝန်ခံကတိပြု လက်မှတ်ရေးထိုးပါသည်။

၂။ အဆိုပါသီးနှံစိုက်ပျိုးမြေများအတွက် ပေးချေသည့်ငွေများ မိမိတို့ထံသို့ လက်ဝယ်ပေးရောက် ပြီးမှသာ အဆိုပါမြေများ အပြီးအပိုင် လွှဲပြောင်းပေးအပ်မည်ဖြစ်ပါသည်။

(Signature)



ဦးဆာလို

----- မိုင်းလပ်ကျေးရွာ

----- ၁၃.၂.၂၀၁၆

အသိသက်သေများ

စဉ်	အမည်	ရာထူး	လက်မှတ်
၁။	ဦးသိန်းစွာ	DE(၅၊၁၅)	<i>(Signature)</i>
၂။	ဦးဦးစိန်	အထောက်အကူ	<i>(Signature)</i>
၃။	ဦးကျော်နိုင်ဝင်း	စ/ဗဟု	<i>(Signature)</i>
၄။	ဦးခိုင်မိုး	ရုံးဝန်ထမ်း	<i>(Signature)</i>
၅။			
၆။			
၇။			

အုပ်ချုပ်ရေးမှူး
မိုင်းလပ်ကျေးရွာအုပ်စုအုပ်ချုပ်ရေး
ကျိုင်းတုံမြို့နယ်

"သဘောတူညီချက်"

ရက်စွဲ၊ ၂.၉.၂၀၁၆

၁။ ရှမ်းပြည်နယ်(အရှေ့ပိုင်း)ကျိုင်းတုံမြို့တွင် ၂၃၀ ကေဗီဓာတ်အားခွဲရုံ တည်ဆောက်ရန် အတွက် မိုင်းလပ်ကျေးရွာအုပ်စုမှ ကျွန်တော် ဦးကျေဟား ပိုင်ဆိုင်သည့် သီးနှံစိုက်ပျိုးမြေ(၁.၆၁)ဧက အား ဓာတ်အားခွဲရုံတည်ဆောက်ရန်အတွက် သီးနှံစိုက်ပျိုးမြေ တစ်ဧကလျှင် ကျပ်သိန်း(၁၀၀)နှုန်း နှင့် သီးနှံစိုက်ပျိုးထားရှိမှုအရ တစ်ဧကလျှင် ကျပ်(၁၀)သိန်းနှုန်းဖြင့် စုစုပေါင်း တစ်ဧကလျှင် ကျပ်သိန်း(၁၁၀)နှုန်း ပေးချေခဲ့ပါက ကြည်ဖြူစွာ လွှဲပြောင်းပေးအပ်မည်ဖြစ်ကြောင်း ဝန်ခံကတိပြု လက်မှတ်ရေးထိုးပါသည်။

၂။ အဆိုပါသီးနှံစိုက်ပျိုးမြေများအတွက် ပေးချေသည့်ငွေများ မိမိတို့ထံသို့ လက်ဝယ်ပေးရောက် ပြီးမှသာ အဆိုပါမြေများ အပြီးအပိုင် လွှဲပြောင်းပေးအပ်မည်ဖြစ်ပါသည်။







ဦးကျေဟား

---~~ယန်ခဲကျ~~ကျေးရွာ

---၁၃/၀၀၅ (၄၆၆) ၁၃.၉.၂၀၁၆

အသိသက်သေများ

စဉ်	အမည်	ရာထူး	လက်မှတ်
၁။	ဒေါ်ခင်အေးအေး	DE (ဒါရိုက်တာ)	 ၂၀၁၆.၉.၁၆
၂။	ဦးကျော်စွာ	ရင်းနှီးမြှုပ်နှံရေးဦးစီးဌာန	 ၂၀၁၆
၃။	ဒေါ်ကျော်စိုင်းစိုင်း	ဒါရိုက်တာ (ဒါရိုက်တာ)	 ၂၀၁၆.၉.၁၆
၄။	ဦးစိုင်းကျော်စွာ	အုပ်စုအုပ်ချုပ်ရေးမှူး	 ၂၀၁၆
၅။			
၆။			
၇။			

မိုင်းလပ်ကျေးရွာအုပ်စုအုပ်ချုပ်ရေးမှူးရုံး
ကျိုင်းတုံမြို့နယ်

"သဘောတူညီချက်"

ရက်စွဲ၊ ၂.၉.၂၀၁၆

၁။ ရှမ်းပြည်နယ်(အရှေ့ပိုင်း)ကျိုင်းတုံမြို့တွင် ၂၃၀ ကေစီဓာတ်အားခွဲရုံ တည်ဆောက်ရန် အတွက် မိုင်းလပ်ကျေးရွာအုပ်စုမှ ကျွန်တော် ဦးယားမူ ပိုင်ဆိုင်သည့် သီးနှံစိုက်ပျိုးမြေ (၂.၁၅)ဧက အား ဓာတ်အားခွဲရုံတည်ဆောက်ရန်အတွက် သီးနှံစိုက်ပျိုးမြေ တစ်ဧကလျှင် ကျပ်သိန်း(၁၀၀)နှုန်း နှင့် သီးနှံစိုက်ပျိုးထားရှိမှုအရ တစ်ဧကလျှင် ကျပ်(၁၀)သိန်းနှုန်းဖြင့် စုစုပေါင်း တစ်ဧကလျှင် ကျပ်သိန်း(၁၀၀)နှုန်း ပေးချေခဲ့ပါက ကြည်ဖြူစွာ လွှဲပြောင်းပေးအပ်မည်ဖြစ်ကြောင်း ဝန်ခံကတိပြု လက်မှတ်ရေးထိုးပါသည်။





၂။ အဆိုပါသီးနှံစိုက်ပျိုးမြေများအတွက် ပေးချေသည့်ငွေများ မိမိတို့ထံသို့ လက်ဝယ်ပေးရောက် ပြီးမှသာ အဆိုပါမြေများ အပြီးအပိုင် လွှဲပြောင်းပေးအပ်မည်ဖြစ်ပါသည်။

ဦးယားမူ

---ဝန်ခံကျေးရွာ

၁၃/ကတန (၂၀၁၆) ၁၂.၀၉.၁၆

အသိသက်သေများ


စဉ်	အမည်	ရာထူး	လက်မှတ်
၁။	ဦးသိန်းထွန်းကျော်	၀၉ (၅၁၈/၅၅)	
၂။	ဦး ဦးစိုထွန်း	၈၆/ယာကျွန်းမြို့	
၃။	ဦးကျော်နိုင်ဝင်း	ဒီ/စ (၆၂၀)	
၄။	ဦးစိုင်း ရီကျော်မာ	ကျေးရွာအုပ်စု	
၅။			အုပ်ချုပ်ရေးမှူး
၆။			မိုင်းလပ်ကျေးရွာအုပ်စုအုပ်ချုပ်ရေးမှူးရုံး
၇။			ကျိုင်းတုံမြို့နယ်

"သဘောတူညီချက်"

ရက်စွဲ၊ ၂.၉.၂၀၁၆

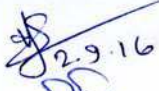



၁။ ရှမ်းပြည်နယ်(အရှေ့ပိုင်း)ကျိုင်းတုံမြို့တွင် ၂၃၀ ကေဗီဓာတ်အားခွဲရုံ တည်ဆောက်ရန် အတွက် မိုင်းလပ်ကျေးရွာအုပ်စုမှ ကျွန်တော် ဦးပူအို ပိုင်ဆိုင်သည့် သီးနှံစိုက်ပျိုးမြေ(၁၁.၇၅)ဧက အား ဓာတ်အားခွဲရုံတည်ဆောက်ရန်အတွက် သီးနှံစိုက်ပျိုးမြေ တစ်ဧကလျှင် ကျပ်သိန်း(၁၀၀)နှုန်း နှင့် သီးနှံစိုက်ပျိုးထားရှိမှုအရ တစ်ဧကလျှင် ကျပ်(၁၀)သိန်းနှုန်းဖြင့် စုစုပေါင်း တစ်ဧကလျှင် ကျပ်သိန်း(၁၀၀)နှုန်း ပေးချေခဲ့ပါက ကြည်ဖြူစွာ လွှဲပြောင်းပေးအပ်မည်ဖြစ်ကြောင်း ဝန်ခံကတိပြု လက်မှတ်ရေးထိုးပါသည်။ သို့နှင့် နယ်စပ်ဒေသများတွင် တစ်ဧကလျှင် ကျပ် (၁၀) သိန်း၊ နယ်စပ်ဒေသများတွင် တစ်ဧကလျှင် ကျပ် (၅၀) သိန်း၊ နယ်စပ်ဒေသများတွင် တစ်ဧကလျှင် ကျပ် (၁၀) သိန်း၊

၂။ အဆိုပါသီးနှံစိုက်ပျိုးမြေများအတွက် ပေးချေသည့်ငွေများ မိမိတို့ထံသို့ လက်ဝယ်ပေးရောက် ပြီးမှသာ အဆိုပါမြေများ အပြီးအပိုင် လွှဲပြောင်းပေးအပ်မည်ဖြစ်ပါသည်။


 ဦးညိုလှိုင်
 နယ်စပ်ဒေသများ
 ၁၃/၈၈၇၄၄၂၁၃၃၃၃၄


 ဦးပူအို
 မိုင်းလပ်ကျေးရွာ
 ၁၃/၈၈၇၄၄၂၁၃၃၃၃၄

အသိသက်သေများ

စဉ်	အမည်	ရာထူး	လက်မှတ်
၁။	ဦးညိုလှိုင်	DE (၅၁၃/၅)	
၂။	ဦးညိုအောင်	နယ်စပ်ဒေသများ	
၃။	ဦးကျော်နိုင်ဝင်း	ဦးကျော်နိုင်ဝင်း	
၄။	ဦးညိုလှိုင်	ဦးညိုလှိုင်	
၅။		မိုင်းလပ်ကျေးရွာအုပ်စုအုပ်ချုပ်ရေးမှူးရုံး	
၆။		ကျိုင်းတုံမြို့နယ်	
၇။			

"သဘောတူညီချက်"

ရက်စွဲ၊ ၂.၉.၂၀၁၆

၁။ ရှမ်းပြည်နယ်(အရှေ့ပိုင်း)ကျိုင်းတုံမြို့တွင် ၂၃၀ ကေစွီဓာတ်အားခွဲရုံ တည်ဆောက်ရန် အတွက် မိုင်းလပ်ကျေးရွာအုပ်စုမှ ကျွန်တော် ဦးဆားနွေး ပိုင်ဆိုင်သည့် သီးနှံစိုက်ပျိုးမြေ(၁၂၅၀)ဧက အား ဓာတ်အားခွဲရုံတည်ဆောက်ရန်အတွက် သီးနှံစိုက်ပျိုးမြေ တစ်ဧကလျှင် ကျပ်သိန်း(၁၀၀)နှုန်း နှင့် သီးနှံစိုက်ပျိုးထားရှိမှုအရ တစ်ဧကလျှင် ကျပ်(၁၀)သိန်းနှုန်းဖြင့် စုစုပေါင်း တစ်ဧကလျှင် ကျပ်သိန်း(၁၀၀)နှုန်း ပေးချေခဲ့ပါက ကြည်ဖြူစွာ လွှဲပြောင်းပေးအပ်မည်ဖြစ်ကြောင်း ဝန်ခံကတိပြု လက်မှတ်ရေးထိုးပါသည်။






၂။ အဆိုပါသီးနှံစိုက်ပျိုးမြေများအတွက် ပေးချေသည့်ငွေများ မိမိတို့ထံသို့ လက်ဝယ်ပေးရောက် ပြီးမှသာ အဆိုပါမြေများ အပြီးအပိုင် လွှဲပြောင်းပေးအပ်မည်ဖြစ်ပါသည်။


ဦးဆားနွေး 

-----ယန်ကျေးရွာ

၂၃/၀၀၄(၃၆) ၂၀၀၇၇၇

အသိသက်သေများ

စဉ်	အမည်	ရာထူး	လက်မှတ်
၁။	ဦးအောင်ထွန်း	၀၉ (၅၆၀/၉၅)	 ၂.၉.၁၆
၂။	ဦးအောင်	၀၉ (၅၆၀/၉၅) ဦး	 ၂/၉/၁၆
၃။	ဦးကျော်နိုင်ဝင်း	၀/၅ (၆၆၆)	 ၂/၉/၁၆
၄။	ဦးစိုင်းစိန်လှိုင်	၀၇၂၃၂၀၇၅၅၅	 အစီရင်ခံစာမှူး
၅။			 ဦးလတ်ကျေးရွာအုပ်စုအုပ်ချုပ်ရေးမှူးရုံး ကျိုင်းတုံမြို့နယ်
၆။			
၇။			

APPENDIX – (9-2)

Questionnaires for Household data of Direct Affected Area

Sr. No	Township/ Village	Interviewer	Respondent	Q-1													Q-2
				Household Particular													How many year have you been living here?
				Name	Relation-ship	Age	Nationality/ Religious	Occupation						Education			
Farmer	Casual Labour	Selling	Student					Relier	Private Staff	Primary	Second-ary	Univer-sity					
1	Kengtong	Daw Haymar Hnin	U Law San	U Law San	Head	50	Arkay/Christian	√	-	-	-	-	-	-	-	-	50(year)
2				Daw Ngwe Aye	Wife	50		√	-	-	-	-	-	-	-	-	
3				Ma Lu Dos	Daughter	19		√	-	-	-	-	-	-	√	-	
4				Ko Sai Ya	Son	27		√	-	-	-	-	-	-	-	-	
5				Ko Sar Tu	Son	20		√	-	-	-	-	-	-	√	-	
6	Kengtong	Daw Haymar Hnin	Daw Har Dud	U San Lone	Head	30	Arkay/Christian	-	-	-	√	-	-	-	-	-	30(year)
7				Daw Har Dud	Wife	30		√	-	-	-	-	-	√	-	-	
8				Ma Los Nyue	Daughter	13		√	-	-	-	-	-	√	-	-	
9				Mg Los Jay	Son	11		√	-	-	-	-	-	-	√	-	
10				Ma Los Phae	Daughter	8		√	-	-	-	-	-	-	√	-	
11				Ma Los Aye	Daughter	6		√	-	-	-	-	-	√	-	-	
12				Ma Christinar	Daughter	2		√	-	-	-	-	-	√	-	-	
13	Kengtong	U Soe Htet Aung	U O Nway	U Pue Oo	Head	56	Arkay/Christian	√	-	-	-	-	-	-	-	-	56(year)
14				Daw Yar Aye	Wife	56		-	-	-	-	√	-	-	-	-	
15				Mg O Faw	Son	30		√	-	-	-	-	-	-	-	-	
16	Kengtong	U Soe Htet Aung	U San Nway	U San Nway	Head	34	Arkay/Christian	√	-	-	-	-	-	-	-	-	34(year)
17				Daw San Aye	Wife	35		√	-	-	-	-	-	-	-	-	
18				Mg Nay Jay	Son	16		-	-	-	√	-	-	-	√	-	
19				Mg Nwai Yar	Son	14		-	-	-	√	-	-	√	-	-	
20				Ma Nwai Fose	Daughter	14		-	-	-	√	-	-	-	√	-	
21				Mg Nwai Lone	Son	11		-	-	-	√	-	-	√	-	-	
22				Ma Alizabat	Daughter	4		-	-	-	-	√	-	-	-	-	
Grand Total								15	-	-	5	2	-	6	6	-	-

Questionnaires for Household data of Direct Affected Area

Sr. No	Township/ Village	Q-3									Q-4													
		Does one of your familyworks away from home.									Property													
		Who					Where				Housing				Implements					Home Property				
		husband	wife	son	daugh- ter	other	capital	nearest district	over sea	other	Bamboo- Thatch	Bamboo- CGI	Timber- CGI	Brick- Concrete	Cart	Boat	Bicycle	Motor bike	Farm Truck	Car	Refrige- rator	TV	Radio	Other
1	Kengtong	-	-	-	-	-	-	-	-	-	-	-	-	√	-	-	√	√	√	-	-	-	-	√
2		-	-	-	-	-	-	-	-	-	-	-	-	-	-	-	-	-	-	-	-	-	-	-
3		-	-	-	-	-	-	-	-	-	-	-	-	-	-	-	-	-	-	-	-	-	-	-
4		-	-	-	-	-	-	-	-	-	-	-	-	-	-	-	-	-	-	-	-	-	-	-
5		-	-	-	-	-	-	-	-	-	-	-	-	-	-	-	-	-	-	-	-	-	-	-
6	Kengtong	-	-	-	-	-	-	-	-	-	-	-	√	-	-	-	√	-	-	-	-	√	-	-
7		-	-	-	-	-	-	-	-	-	-	-	-	-	-	-	-	-	-	-	-	-	-	-
8		-	-	-	-	-	-	-	-	-	-	-	-	-	-	-	-	-	-	-	-	-	-	-
9		-	-	-	-	-	-	-	-	-	-	-	-	-	-	-	-	-	-	-	-	-	-	-
10		-	-	-	-	-	-	-	-	-	-	-	-	-	-	-	-	-	-	-	-	-	-	-
11		-	-	-	-	-	-	-	-	-	-	-	-	-	-	-	-	-	-	-	-	-	-	-
12		-	-	-	-	-	-	-	-	-	-	-	-	-	-	-	-	-	-	-	-	-	-	-
13	Kengtong	-	-	-	-	-	-	-	-	-	-	-	√	-	-	-	√	-	-	-	-	√	-	√
14		-	-	-	-	-	-	-	-	-	-	-	-	-	-	-	-	-	-	-	-	-	-	-
15		-	-	-	-	-	-	-	-	-	-	-	-	-	-	-	-	-	-	-	-	-	-	-
16	Kengtong	-	-	-	-	-	-	-	-	-	-	-	√	-	-	-	√	√	-	-	-	√	-	√
17		-	-	-	-	-	-	-	-	-	-	-	-	-	-	-	-	-	-	-	-	-	-	-
18		-	-	-	-	-	-	-	-	-	-	-	-	-	-	-	-	-	-	-	-	-	-	-
19		-	-	-	-	-	-	-	-	-	-	-	-	-	-	-	-	-	-	-	-	-	-	-
20		-	-	-	-	-	-	-	-	-	-	-	-	-	-	-	-	-	-	-	-	-	-	-
21		-	-	-	-	-	-	-	-	-	-	-	-	-	-	-	-	-	-	-	-	-	-	-
22		-	-	-	-	-	-	-	-	-	-	-	-	-	-	-	-	-	-	-	-	-	-	-
	Grand Total	-	-	-	-	-	-	-	-	-	-	-	4	-	-	1	4	2	-	-	3	-	3	

Questionnaires for Household data of Direct Affected Area

Sr. No	Township/ Village	Q-8									Q-9					Q-10					Q-11							
		Expenses (Average per year x1000)									Drinking Water					Electricity					If electricity is not available what are the current energy sources?							
		Food	Educ- ation	Health	Social/ Religion	House repair	Farm Inputs	Domestic use and cloths, etc.	Others	Total	River/ Stream	Open Well	Lake	Tube Well	Pipe Line	24 hour	12 hour	6 hour	3 hour	None	Lightion	Fuel	Others					
1	Kengtong	1,440	-	180	90	-	300	50	-	2,060	√	-	-	-	-	-	-	-	√	Solar	Fire wood	-						
2		-	-	-	-	-	-	-	-	-	-	-	-	-	-	-	-	-	-				-	-	-			
3		-	-	-	-	-	-	-	-	-	-	-	-	-	-	-	-	-	-				-	-	-	-		
4		-	-	-	-	-	-	-	-	-	-	-	-	-	-	-	-	-	-				-	-	-	-	-	
5		-	-	-	-	-	-	-	-	-	-	-	-	-	-	-	-	-	-				-	-	-	-	-	
6	Kengtong	2,160	500	-	50	-	-	50	-	2,760	√	-	-	-	-	-	-	-	√	Solar	Fire Wood	Candle						
7		-	-	-	-	-	-	-	-	-	-	-	-	-	-	-	-	-	-				-	-	-	-	-	
8		-	-	-	-	-	-	-	-	-	-	-	-	-	-	-	-	-	-				-	-	-	-	-	-
9		-	-	-	-	-	-	-	-	-	-	-	-	-	-	-	-	-	-				-	-	-	-	-	-
10		-	-	-	-	-	-	-	-	-	-	-	-	-	-	-	-	-	-				-	-	-	-	-	-
11		-	-	-	-	-	-	-	-	-	-	-	-	-	-	-	-	-	-				-	-	-	-	-	-
12		-	-	-	-	-	-	-	-	-	-	-	-	-	-	-	-	-	-				-	-	-	-	-	-
13	Kengtong	1,440	-	25	30	-	-	-	-	1,495	√	-	-	-	-	-	-	-	√	Solar	Fire Wood	-						
14		-	-	-	-	-	-	-	-	-	-	-	-	-	-	-	-	-	-				-	-	-	-	-	-
15		-	-	-	-	-	-	-	-	-	-	-	-	-	-	-	-	-	-				-	-	-	-	-	-
16	Kengtong	2,520	2,160	360	12	-	-	50	-	5,102	√	-	-	-	-	-	-	-	√	Solar	-	-						
17		-	-	-	-	-	-	-	-	-	-	-	-	-	-	-	-	-	-				-	-	-	-	-	-
18		-	-	-	-	-	-	-	-	-	-	-	-	-	-	-	-	-	-				-	-	-	-	-	-
19		-	-	-	-	-	-	-	-	-	-	-	-	-	-	-	-	-	-				-	-	-	-	-	-
20		-	-	-	-	-	-	-	-	-	-	-	-	-	-	-	-	-	-				-	-	-	-	-	-
21		-	-	-	-	-	-	-	-	-	-	-	-	-	-	-	-	-	-				-	-	-	-	-	-
22		-	-	-	-	-	-	-	-	-	-	-	-	-	-	-	-	-	-				-	-	-	-	-	-
	Grand Total	1,890	1330	188.333	46	-	300	50	-	2,854	4	-	-	-	-	-	-	4	-	-	-							

APPENDIX – (9-3)

Photo Records of Social Survey Interviews with Local Inhabitants



Photo-1: Interview with Local Inhabitant



Photo-2: Interview with Local Inhabitant



Photo-3: Interview with Local Inhabitant



Photo-4: Interview with Local Inhabitant

APPENDIX – (9-4)

Photo Records of Public Consultation Meeting in the Meeting Room at General Administration Office, Kengtong Township, Shan State (15.8.2017)



Photo 1: Registration of participants at the public consultation meeting




Photo 2: Registration of participants at the public consultation meeting



Photo 3: Registration of participants at the public consultation meeting



Photo 4: Registration of participants at the public consultation meeting



Photo 5: Participants at public consultation meeting



Photo 6: Participants at public consultation meeting

Photo Records of Public Consultation Meeting in the Meeting Room at General Administration Office, Kengtong Township, Shan State (15.8.2017)



Photo 7: Opening Speech by U Thaik Wai Phyo (Kengtong Township General Administrator)



Photo 8: Explaining about IEE by U Aye Myint, Environmental Team Leader (NEPS)



Photo 9: Presentation about Kengtong Substation Project by U Saw Than Htut Oo, Project Manager (Myanmar Young In Engineering Co., Ltd.)



Photo 10: Presentation about IEE of Kengtong Substation Project by Daw Hay Mar Hnin, Environmental Engineer (NEPS)



Photo 11: Asking the questions by U Khin Maung Htun (No. 2 Ward Administrator, Kengtong TS)



Photo 12: Answering the questions by U Aye Myint, Environmental Team Leader (NEPS)

Photo Records of Public Consultation Meeting in the Meeting Room at General Administration Office, Kengtong Township, Shan State (15.8.2017)



Photo 7: Asking the questions by U Soe Naing (Assistant Director, Planning Office, Kengtong TS)



Photo 8: Answering the questions by U Win Htun (Assistant Director, Office of Project Manager, Meiktila)



Photo 9: Closing Speech by U Win Htun (Assistant Director, Office of Project Manager, Meiktila)



Photo 10: Group Photo of Participants at Public Consultation Meeting

APPENDIX – (9-5)

ရှမ်းပြည်နယ်အရှေ့ပိုင်း၊ ကျိုင်းတုံမြို့နယ်တွင် Young In Engineering Co., Ltd. မှဆောက်လုပ်သော
ဓာတ်အားခွဲရုံစီမံကိန်းအတွက် ပတ်ဝန်းကျင်နှင့် လူမှုရေးအကျိုးသက်ရောက်မှု
အကဲဖြတ်ခြင်းအလုပ်ရုံဆွေးနွေးပွဲ
အခမ်းအနားအစီအစဉ်
Date – 15.8.2017 (9:30 am – 11:30 am)



at m f w l m 2017

Organized by:



National Engineering & Planning Services Co., Ltd, Myanmar



For

YoungIn Engineering Co., Ltd.

YoungIn Engineering Co., Ltd. မှတည်ဆောက်သော
 ဓာတ်အားခွဲစိုက်စက်ရုံနှင့် ပတ်သက်၍ **YoungIn Engineering Co., Ltd.** ၏
YoungIn Engineering Co., Ltd.

YoungIn Engineering Co., Ltd.

(15. 8. 2017)

ပုဒ်	တရား	အက္ခရာ	အဓိပ္ပာယ်	အခြား
1/	ပုဒ်တစ်ခု	v ^ x n ခု	ပုဒ်တစ်ခု	ပုဒ်တစ်ခု
2/	ပုဒ်တစ်ခု	v ^ x n ခု	ပုဒ်တစ်ခု	ပုဒ်တစ်ခု
3/	ပုဒ်တစ်ခု	t ခု	ပုဒ်တစ်ခု	ပုဒ်တစ်ခု
4/	ပုဒ်တစ်ခု	e, k ခု	ပုဒ်တစ်ခု	ပုဒ်တစ်ခု
5/	ပုဒ်တစ်ခု	pra	ပုဒ်တစ်ခု	ပုဒ်တစ်ခု
6/	ပုဒ်တစ်ခု	pra	ပုဒ်တစ်ခု	ပုဒ်တစ်ခု
7/	ပုဒ်တစ်ခု	pra	ပုဒ်တစ်ခု	ပုဒ်တစ်ခု
8/	ပုဒ်တစ်ခု	pra	ပုဒ်တစ်ခု	ပုဒ်တစ်ခု
9/	a' : eefao mif	wrotech	ပုဒ်တစ်ခု	ပုဒ်တစ်ခု
10/	a' : eefjo of	wrotech	ပုဒ်တစ်ခု	ပုဒ်တစ်ခု
11/	a' : ar 80i fji h	wrotech	ပုဒ်တစ်ခု	ပုဒ်တစ်ခု
12/	ပုဒ်တစ်ခု	wrotech	ပုဒ်တစ်ခု	ပုဒ်တစ်ခု
13/	ပုဒ်တစ်ခု	wrotech	ပုဒ်တစ်ခု	ပုဒ်တစ်ခု
14/	ပုဒ်တစ်ခု	wrotech	ပုဒ်တစ်ခု	ပုဒ်တစ်ခု
15/	ပုဒ်တစ်ခု	wrotech	ပုဒ်တစ်ခု	ပုဒ်တစ်ခု
16/	ပုဒ်တစ်ခု	wrotech	ပုဒ်တစ်ခု	ပုဒ်တစ်ခု
17/	ပုဒ်တစ်ခု	t i f s e D m S	ပုဒ်တစ်ခု	ပုဒ်တစ်ခု
18/	ပုဒ်တစ်ခု	ပုဒ်တစ်ခု	ပုဒ်တစ်ခု	ပုဒ်တစ်ခု
19/	ပုဒ်တစ်ခု	ပုဒ်တစ်ခု	ပုဒ်တစ်ခု	ပုဒ်တစ်ခု
20/	a' ဝှိ f v m o l f p e f	' k o p D S	ပုဒ်တစ်ခု	ပုဒ်တစ်ခု
21/	ပုဒ်တစ်ခု	v ^ x n ခု	ပုဒ်တစ်ခု	ပုဒ်တစ်ခု
22/	ပုဒ်တစ်ခု	' j k m, & u y z	ပုဒ်တစ်ခု	ပုဒ်တစ်ခု
23/	ပုဒ်တစ်ခု	t r b q m f & n S	ပုဒ်တစ်ခု	ပုဒ်တစ်ခု
24/	ပုဒ်တစ်ခု	X r a c p r a & m D	ပုဒ်တစ်ခု	ပုဒ်တစ်ခု
25/	ပုဒ်တစ်ခု	Geologist	ပုဒ်တစ်ခု	ပုဒ်တစ်ခု
26/	ပုဒ်တစ်ခု	& y f & y z	ပုဒ်တစ်ခု	ပုဒ်တစ်ခု
27/	ပုဒ်တစ်ခု	& y f & y z	ပုဒ်တစ်ခု	ပုဒ်တစ်ခု
28/	ပုဒ်တစ်ခု	& y f & y z	ပုဒ်တစ်ခု	ပုဒ်တစ်ခု
29/	ပုဒ်တစ်ခု	& y f & y z	ပုဒ်တစ်ခု	ပုဒ်တစ်ခု
30/	ပုဒ်တစ်ခု	& y f & y z	ပုဒ်တစ်ခု	ပုဒ်တစ်ခု
31/	ပုဒ်တစ်ခု	& y f & y z	ပုဒ်တစ်ခု	ပုဒ်တစ်ခု
32/	ပုဒ်တစ်ခု	& y f & y z	ပုဒ်တစ်ခု	ပုဒ်တစ်ခု
33/	ပုဒ်တစ်ခု	& y f & y z	ပုဒ်တစ်ခု	ပုဒ်တစ်ခု
34/	ပုဒ်တစ်ခု	pra	ပုဒ်တစ်ခု	ပုဒ်တစ်ခု
35/	ပုဒ်တစ်ခု	t ခု	ပုဒ်တစ်ခု	ပုဒ်တစ်ခု

36/	Qđ r crf	t kcsa&r S	, etc	
37/	Qđ* sav	t kcsa&r S	r blywf	
38/	Qđ r M d	ar, rpaq ;a&r S	per \$Zu 80a	
39/	Qđ n fi f	o wi fax rü f	u stazmf?u stwjm, f	
40/	Qđ r 8a u so f	&yau st kcsf a&r S	r bly yf kpk	
41/	Qđ rñ k f	&yf &yZ	yeq b s	
42/	Qđ rñ v k	&yf &yZ	yeq b s	
43/	Qđ* s m	&yf &yZ	yeq b s	
44/	Qđ r d o efx b f	MIM yft i^ , m	230 kV c&id	
45/	Qđ r p r o efx 80D	p b l e f r e b e* sn	Myanmar Young In	
46/	Qđ r o i fat rñ f	Engineer	Myanmar Young In	
47/	Qđ r a u sñ i k u f	Engineer	Myanmar Young In	
48/	Qđ r a t :j i h	Team Leader	NEPS	
49/	Qđ r a u sñ i k e f	Social Surveyor	NEPS	
50/	a' :aym rñ b f	Engineer	NEPS	
51/	a' :ar o Qđ r b l	Engineer	NEPS	
52/	Qđ r k u fat rñ f	Engineer	NEPS	
53/				

မာတိကာ

စဉ်	အကြောင်းအရာ	စာမျက်နှာ
၁။	အခမ်းအနားအစီအစဉ်	၁
၂။	တက်ရောက်သူများစာရင်း	၂
၃။	ဆွေးနွေးမှုမှတ်တမ်းအကျဉ်းချုပ်	၈
၄။	ဆွေးနွေးပွဲမှတ်တမ်းများ	
(၁)	ဦးသိုက်ဝေဖြိုး - မြို့နယ်အုပ်ချုပ်ရေးမှူး (ကျိုင်းတုံမြို့နယ်) (အဖွင့်အမှာစကားပြောကြားခြင်း)	၁၆
(၂)	ဦးအေးမြင့် - Environmental Team Leader (NEPS) ပတ်ဝန်းကျင်အကျိုးသက်ရောက်မှု (IEE) နှင့်ပတ်သက်၍ရှင်းလင်းတင်ပြခြင်း	၁၇
(၃)	ဦးစောသန်းထွဋ်ဦး - စီမံကိန်းမန်နေဂျာ (Myanmar Young In Engineering Co., Ltd.) ဓာတ်အားခွဲရုံစီမံကိန်းနှင့်ပတ်သက်၍ရှင်းလင်းတင်ပြခြင်း	၁၉
(၄)	ဒေါ်ဟောမာနှင့် - အင်ဂျင်နီယာ (NEPS) စီမံကိန်းနှင့်ပတ်သက်၍ပတ်ဝန်းကျင်အကျိုးသက်ရောက်မှုဆန်းစစ်ခြင်းကို ရှင်းလင်းတင်ပြခြင်း	၂၀
(၅)	ဦးခင်မောင်ထွန်း - ရပ်မီရပ်ဖ (အမှတ် (၂) ရပ်ကွက်၊ ကျိုင်းတုံမြို့နယ်) (IEE နှင့်ပတ်သက်၍မေးမြန်းတင်ပြခြင်း)	၂၃
(၆)	ဦးအေးမြင့် - Environmental Team Leader (NEPS) (ပြန်လည်ရှင်းလင်းတင်ပြခြင်း)	၂၃
(၇)	ဦးစိုးနိုင် - လ/ ထညွန်ကြားရေးမှူး (စီမံကိန်းရုံး၊ ကျိုင်းတုံမြို့နယ်) (စီမံကိန်းနှင့်ပတ်သက်၍မေးမြန်းတင်ပြခြင်း)	၂၃
(၈)	ဦးဝင်းထွန်း - လ/ ထညွန်ကြားရေးမှူး (စီမံကိန်းမန်နေဂျာရုံး၊ မိတ္ထီလာမြို့) (ပြန်လည်ရှင်းလင်းတင်ပြခြင်း)	၂၃
(၉)	ဦးဝင်းထွန်း - လ/ ထညွန်ကြားရေးမှူး (စီမံကိန်းမန်နေဂျာရုံး၊ မိတ္ထီလာမြို့) (နိဂုံးချုပ်အမှာစကားပြောကြားခြင်း)	၂၄

စဉ်	အကြောင်းအရာ	စာမျက်နှာ
	<p style="text-align: center;">နောက်ဆက်တွဲများ</p>	
၁။	PowerPoint Slide ဖြင့်ရှင်းလင်းခြင်းများ	25

ရှမ်းပြည်နယ်၊ ကျိုင်းတုံမြို့နယ်တွင် YoungIn Engineering Co., Ltd. ၏
ဓာတ်အားခွဲရုံစီမံကိန်းအတွက်
ပတ်ဝန်းကျင်နှင့် လူမှုရေးအကျိုးသက်ရောက်မှု အကဲဖြတ်ခြင်း အလုပ်ရုံဆွေးနွေးပွဲ
အခမ်းအနားအစီအစဉ်
Date – 15.8.2017 (9:30 am – 11:30 am)

အချိန်	အကြောင်းအရာ	ဆောင်ရွက်သူ
၉:၃၀-၉:၄၀	မှတ်ပုံတင်ခြင်း/လက်မှတ်ရေးထိုးခြင်း/နေရာယူခြင်း	ဒေါ်မေသဇ္ဇာစိုး (အင်ဂျင်နီယာ) (NEPS) ဦးစိုးထက်အောင် (အင်ဂျင်နီယာ) (NEPS)
၉:၄၀-၉:၅၀	မြို့နယ်အုပ်ချုပ်ရေးမှူး၊ အထွေထွေအုပ်ချုပ်ရေးဦးစီးဌာန ကျိုင်းတုံမြို့နယ်မှ အဖွင့်အမှာစကားပြောကြားခြင်း	မြို့နယ်အုပ်ချုပ်ရေးမှူး၊ အထွေထွေအုပ်ချုပ်ရေးဦးစီးဌာန
၉:၅၀-၁၀:၂၀	230 kV ဓာတ်အားခွဲရုံစီမံကိန်းနှင့် ပတ်သက်၍ ကုမ္ပဏီမှရှင်းလင်းတင်ပြခြင်း	Myanmar Young In Engineering Co., Ltd.
၁၀:၂၀-၁၀:၄၀	230 kV ဓာတ်အားခွဲရုံတည်ဆောက်ခြင်းစီမံကိန်းနှင့် ပတ်သက်၍ ကနဦးသဘာဝပတ်ဝန်းကျင်ဆိုင်ရာ ဆောင်ရွက်မှုများကို PowerPoint ဖြင့်ရှင်းလင်းတင်ပြခြင်း	ဒေါ်ဟေမာနှင်း (အင်ဂျင်နီယာ) (NEPS)
၁၀:၄၀-၁၁:၁၀	တက်ရောက်သူများမှ ဆွေးနွေးမေးမြန်းခြင်းနှင့် တာဝန်ရှိသူများမှပြန်လည်ဖြေကြားပေးခြင်း	
၁၁:၁၀-၁၁:၂၀	ပြည်သူ့လွှတ်တော်/ DPTSC မှ နိဂုံးချုပ်အမှာစကားပြောကြားခြင်း	ပြည်သူ့လွှတ်တော်/ DPTSC မှခွဲရုံမှူး
၁၁:၂၀-၁၁:၃၀	Group Photo ရိုက်ကူးခြင်း	၁၁:၂၀-၁၁:၃၀

မြို့နယ်ဌာန ဆိုင်ရာများ

အလုပ်ရုံဆွေးနွေးပွဲတက်ရောက်သူများစာရင်း

Date - 15 Aug 2017

အစည်းအဝေးခန်းမ၊ ကျိုင်းတုံမြို့နယ်အထွေထွေအုပ်ချုပ်ရေးဗဟိုရုံး

Sr. No စဉ်	Name အမည်	Designation ရာထူး	Department/ Address ဌာန/ နေရပ်လိပ်စာ	Signature လက်မှတ်	Phone No / email ဖုန်းနံပါတ်/ အီးမေးလ်
1.	ဒေါ်နန်းသောင်း	ဗိုလ်ဥင်းကလေး၊ မြို့နယ်	ဝတ်ကံဝတ်		09-5250339
2.	ဦးအောင်ကျော်	" "	ဦးစီးဌာန		09-551129281
3.	ဒေါ်အေးအေး	အထူးအကြံပေး	အထူးအကြံပေး		09-1690000
4.	ဒေါ်အေးအေး	အထူးအကြံပေး	NPT		09-6800000
5.	ဦးအောင်ကျော်	" "	" "		09-448538500
6.	ဒေါ်အေးအေး	ဗိုလ်ဥင်း	ဗိုလ်ဥင်း		09-401650370
7.	ဒေါ်အေးအေး	အထူးအကြံပေး	အထူးအကြံပေး		150030067
8.	ဦးအောင်ကျော်	အထူးအကြံပေး	အထူးအကြံပေး		455488608
9.	ဒေါ်အေးအေး	အထူးအကြံပေး	အထူးအကြံပေး		09-2212483
10.	ဒေါ်အေးအေး	အထူးအကြံပေး	အထူးအကြံပေး		09-254193496
11.	ဒေါ်အေးအေး	အထူးအကြံပေး	အထူးအကြံပေး		0943130971
12.	ဒေါ်အေးအေး	အထူးအကြံပေး	အထူးအကြံပေး		09-252164645
13.	ဒေါ်အေးအေး	အထူးအကြံပေး	အထူးအကြံပေး		09-796885813
14.	ဒေါ်အေးအေး	အထူးအကြံပေး	အထူးအကြံပေး		09-1690000
15.	ဒေါ်အေးအေး	အထူးအကြံပေး	အထူးအကြံပေး		09-1690000
16.	ဒေါ်အေးအေး	အထူးအကြံပေး	အထူးအကြံပေး		09-1690000

မြို့နယ်အဖွဲ့အစည်းများ

အလုပ်ရုံဆွေးနွေးပွဲတက်ရောက်သူများစာရင်း

Date - Aug 2017

အစည်းအဝေးခန်းမ၊ ကျိုင်းတုံမြို့နယ်အထွေထွေအုပ်ချုပ်ရေးမှူးရုံး

Sr. No စဉ်	Name အမည်	Designation ရာထူး	Department/ Address ဌာန/ နေရပ်လိပ်စာ	Signature လက်မှတ်	Phone No / email ဖုန်းနံပါတ်/ အီးမေးလ်
၁၇	ဦးဝင်းထွန်း	ကျေး- ညွှန်ကြားရေး	စစ်ကိုင်းတိုင်းဒေသကြီး၊ မန္တလေးမြို့		၀၉-၂၀၁၆၆၉၅
၁၈	ဦးတင်ဝင်း	ကျေး- ညွှန်ကြားရေး	စစ်ကိုင်းတိုင်းဒေသကြီး၊ မန္တလေးမြို့		၀၉၅၇၅၂၉၁၇
၁၉	ဦးမြတ်ဦး	ဒုတိယအထွေထွေညွှန်ကြားရေးမှူး	စစ်ကိုင်းတိုင်းဒေသကြီး၊ မန္တလေးမြို့		၀၉ ၇၇၇၇၄၉၂၅၆
၂၀	ဦးအောင်မြင်	ကျေး- ညွှန်ကြားရေး	စစ်ကိုင်းတိုင်းဒေသကြီး၊ မန္တလေးမြို့		၀၉-၇၅၀၆၉၁၀၆၆
၂၁	ဦးကျော်မင်း	Geologist (ARACo, Ltd)	စစ်ကိုင်းတိုင်းဒေသကြီး၊ မန္တလေးမြို့		၀၉-၇၅၅၄၆၄၈၃၄
၂၂	ဦးအိမ်	စာရေး	စစ်ကိုင်းတိုင်းဒေသကြီး၊ မန္တလေးမြို့		၀၉-၇၅၀၈၈၈၉၅၀
၂၃	ဦးအောင်	စာရေး	စစ်ကိုင်းတိုင်းဒေသကြီး၊ မန္တလေးမြို့		၀၉-၇၅၀၇၀၀၀၀၀
၂၄	ဦးအောင်	စာရေး	စစ်ကိုင်းတိုင်းဒေသကြီး၊ မန္တလေးမြို့		၀၉-၃၆၁၀၄၆၁၇
၂၅	ဦးစုတင်အောင်	စာရေး	စစ်ကိုင်းတိုင်းဒေသကြီး၊ မန္တလေးမြို့		၀၉-၃၆၅၅၃၁၈၇၈

ရုပ်ပုံရုပ်ဖယော့

အလုပ်ရုံဆွေးနွေးပွဲတက်ရောက်သူများစာရင်း

Date -15 Aug 2017

အစည်းအဝေးခန်းမ၊ ကျိုင်းတုံမြို့နယ်အထွေထွေအုပ်ချုပ်ရေးမှူးရုံး

Sr. No စဉ်	Name အမည်	Designation ရာထူး	Department/ Address ဌာန/ နေရပ်လိပ်စာ	Signature လက်မှတ်	Phone No / email ဖုန်းနံပါတ်/အီးမေးလ်
၁၂	ဦးဆွေ	ရုပ်ပုံရုပ်ဖ	ပန်ဆကျ		
၁၃	ဦးစိုး	။	။		0932811928
၁၄	ဦးစိုး	။	။		-
၁၅	ဦးစိုး	။	။		-
၁၆	ဦးစိုး	။	။		-
၁၇	ဦးစိုး	။	။		-
၁၈	ဦးစိုး	။	။		-
၁၉	ဦးစိုး	။	။		-
၂၀	ဦးစိုး	။	။		-
၂၁	ဦးစိုး	။	။		-
၂၂	ဦးစိုး	။	။		-
၂၃	ဦးစိုး	။	။		-
၂၄	ဦးစိုး	။	။		-
၂၅	ဦးစိုး	။	။		-
၂၆	ဦးစိုး	။	။		-
၂၇	ဦးစိုး	။	။		-
၂၈	ဦးစိုး	။	။		-
၂၉	ဦးစိုး	။	။		-
၃၀	ဦးစိုး	။	။		-
၃၁	ဦးစိုး	။	။		-
၃၂	ဦးစိုး	။	။		-
၃၃	ဦးစိုး	။	။		-
၃၄	ဦးစိုး	။	။		-
၃၅	ဦးစိုး	။	။		-
၃၆	ဦးစိုး	။	။		-
၃၇	ဦးစိုး	။	။		-
၃၈	ဦးစိုး	။	။		-
၃၉	ဦးစိုး	။	။		-
၄၀	ဦးစိုး	။	။		-

ဆွေးနွေးမှုမှတ်တမ်းအကျဉ်းချုပ်

စဉ်	ဆွေးနွေးသူ၏ အမည်	အဖွဲ့အစည်း၏ အမည်	အကြောင်းအရာ
၁။	ဦးသိုက်ဝေဖြိုး	မြို့နယ်အုပ်ချုပ်ရေးမှူး (ကျိုင်းတုံမြို့နယ်)	<ul style="list-style-type: none"> - ကျိုင်းတုံမြို့နယ်တွင် 230 KV ဓာတ်အားခွဲရုံတည်ဆောက်ခြင်း စီမံကိန်းနှင့်ပတ်သက်ပြီးတော့ IEE (Initial Environmental Examination) လိုခေါ်တဲ့ ကနဦးပတ်ဝန်းကျင် ဆန်းစစ်ခြင်း ဆွေးနွေးပွဲအခမ်းနားဖြစ်ပါတယ်။ - ဒီဓာတ်အားခွဲရုံစီမံကိန်းနှင့် ပတ်သက်ပြီးတော့ ရှမ်းပြည်နယ် တောင်ပိုင်း နမ့်စန်မြို့နယ်တွင် 132/ 230 KV ဓာတ်အားခွဲရုံ တိုးချဲ့ တည်ဆောက်ခြင်းလုပ်ငန်း၊ ရှမ်းပြည်နယ်အရှေ့ပိုင်း မိုင်းပျဉ်းမြို့နယ်တွင် 230/66/11 KV ဓာတ်အားခွဲရုံ တည်ဆောက်ခြင်း လုပ်ငန်းနှင့် ရှမ်းပြည်နယ်အရှေ့ပိုင်း ကျိုင်းတုံ မြို့နယ်တွင် 230/66/11 KV ဓာတ်အားခွဲရုံ တည်ဆောက်ခြင်း လုပ်ငန်းတွေဖြစ်တဲ့ အစိုးရ စီမံကိန်းတွေကို မြန်မာနိုင်ငံတွင် ရုံးခွဲ ဖွင့်လှစ်ထားသော ကိုရီးယားအခြေစိုက် ကုမ္ပဏီတစ်ခုဖြစ်တဲ့ YoungIn Engineering Co., Ltd. က တာဝန်ယူ တည်ဆောက်လျက် ရှိပါသည်။ - ဓာတ်အားခွဲရုံတွေ တည်ဆောက်ခြင်း စီမံကိန်းတွေနဲ့ ပတ်သက် ပြီးတော့ ပတ်ဝန်းကျင်အပေါ် အကျိုးသက် ရောက်မှုဆန်းစစ် ခြင်းလုပ်ငန်း တွေကို NEPS (National Engineering & Planning Services Co., Ltd.) က တာဝန်ယူဆောင်ရွက်ခဲ့ပါသည်။ NEPS ကုမ္ပဏီ က ပတ်ဝန်းကျင်အကျိုးသက်ရောက်မှုဆန်းစစ်ခြင်းလုပ် ငန်းတွေ ကို ဆောင်ရွက်ခဲ့သည်မှာ ဆယ်နှစ်ကျော်ကြာ ကာလ ရှိခဲ့ပြီးဖြစ် ပါတယ်။ - Myanmar Young In Engineering Co., Ltd. သည် အစိုးရစီမံကိန်းဖြစ်သော ဓာတ်အားခွဲရုံစီမံ ကိန်းတည်ဆောက် ပြီးစီးသွားတဲ့နောက်ပိုင်းမှာဆိုရင် နမ့်စန်၊ မိုင်းပျဉ်းနှင့် ကျိုင်းတုံ မြို့နယ်တွေမှာ လျှပ်စစ်မီး လုံလောက်စွာ သုံးစွဲနိုင်တဲ့ အကျိုးကျေးဇူးတွေကို ရရှိမှာ ဖြစ်ပါတယ်။ တက်ရောက်လာသူများ အားလုံးကို ကျေးဇူးတင်ပါတယ်။

၂။	ဦးအေးမြင့်	Environmental Team Leader, NEPS	<ul style="list-style-type: none"> - ကျွန်တော်တို့ NEPS ကုမ္ပဏီက ၁၉၉၈ ခုနှစ်က စတင် တည်ထောင်ခဲ့ပြီးတော့ အဓိက ရေနှင့် ပတ်သက်တဲ့ ဆည်မြောင်း လုပ်ငန်းတွေ၊ အသေးစား ရေအား လျှပ်စစ်စီမံကိန်း တွေကို ဆောင်ရွက်ခဲ့တဲ့ အဖွဲ့အစည်း ဖြစ်ပါတယ်။ ကျွန်တော်တို့ ကုမ္ပဏီက ဆည်မြောင်းထွက် အင်ဂျင်နီယာ အများစုနှင့် ဖွဲ့စည်း ထားတဲ့ ကုမ္ပဏီဖြစ် ပြီးတော့ ရေ၊ လေ၊ မြေစတဲ့ ရုပ်ပတ်ဝန်းကျင်သာမက social environmental လို့ခေါ်တဲ့ လူမှုပတ်ဝန်းကျင် စတဲ့ ပတ်ဝန်းကျင် ထိန်းသိမ်းရေး လုပ်ငန်း တွေကို ဆောင်ရွက်နေတဲ့ အဖွဲ့အစည်း ဖြစ်ပါတယ်။ - ဖွံ့ဖြိုးရေးစီမံကိန်းတွေ လုပ်ပြီဆိုရင်တော့ လက်ရှိရှိနေတဲ့ သဘာဝပတ်ဝန်းကျင်အနေ အထားကိုဆန့်ကျင်ပြီး လုပ်ရတာ ဖြစ်တဲ့အတွက်ကြောင့် တစ်စုံတစ်ရာ ထိခိုက်သက်ရောက်မှုက တော့ရှိမှာ ဖြစ်ပါတယ်။ ထိခိုက်မှုရှိလာပြီဆိုရင်လဲ လျော့ပါး အောင်၊ ပပျောက်အောင်နည်းလမ်းတွေလဲရှာဖွေပေးပါ တယ်။ - ECD (Environmental Conservation Department) ပတ်ဝန်းကျင် ထိန်းသိမ်းရေး ဦးစီးဌာနက သတ်မှတ်ထားတဲ့ ပတ်ဝန်းကျင် အကျိုးသက်ရောက်မှု အပိုင်းကို ဆန်းစစ်တဲ့ နေရာမှာ လုပ်ငန်းပမာဏ အသေးစားဆိုရင် IEE (Initial Environmental Examination) နှင့် ပမာဏအကြီးစားဆိုရင် ESIA (Environmental & Social Impact Assessment) ဆိုပြီးတော့ (၂)ပိုင်း ခွဲခြား သတ်မှတ်ထားပါတယ်။ နောက်တစ်ခုက လည်ပတ်ပြီး တည်ဆောက်ပြီးသား တစ်ချို့ စက်ရုံ၊ အလုပ်ရုံတွေကို EMP (Environmental Management Plan) လို့ခေါ်တဲ့ ပတ်ဝန်းကျင် စီမံခန့်ခွဲမှု အစီအစဉ်ကို လုပ်ဆောင်ရမယ်ဆိုပြီး ECD ကနေ အတိအလင်း ပြဌာန်းထားတာမျိုး တွေလည်း ပေါ်ပေါက်လာပါတယ်။ အဲ့ဒါကြောင့်မို့လို့ ပတ်ဝန်းကျင် ထိန်းသိမ်းရေးနဲ့ ပတ်သက်ပြီး ECD ကနေပြဌာန်းထားတဲ့ Guidelines တွေအတိုင်း ဆောင်ရွက်ရပါတယ်။ - ပတ်ဝန်းကျင်ထိခိုက်မှု ဆန်းစစ်ခြင်း လုပ်တယ်ဆိုတာ စီမံကိန်း မစခင်ကာလမှာ ပတ်ဝန်းကျင် အနေအထား ဘယ်လိုရှိလဲ၊ စီမံကိန်း လုပ်လိုက်မယ်ဆိုရင် ဘယ်လို ထိခိုက် သက်ရောက်မှုတွေ ရှိမလဲ၊ ထိခိုက်မှုတွေ ရှိလာပြီ ဆိုရင်လည်း
----	------------	---------------------------------	----------------------------------------------------------------------------------------------------------------------------------------------------------------------------------------------------------------------------------------------------------------------------------------------------------------------------------------------------------------------------------------------------------------------------------------------------------------------------------------------------------------------------------------------------------------------------------------------------------------------------------------------------------------------------------------------------------------------------------------------------------------------------------------------------------------------------------------------------------------------------------------------------------------------------------------------------------------------------------------------------------------------------------------------------------------------------------------------------------------------------------------------------------------------------------------------------------------------------------------------------------------------------------------------------------------------------------------------------------------------------------------------------------------------------------------------------------------------------------------------------------------------------------------------------------------------------------------------------------------------------------------------------------------------------------------------------------------------------------------------------------------------------------------

			<p>ဘယ်လို နည်းလမ်းတွေ နဲ့ လျော့ပါး သက်သာအောင် လုပ်မလဲ၊ စီမံကိန်းနှင့် ပတ်သက်ပြီး ရှေ့ဆက်ပြီး စောင့်ကြည့် လေ့လာရေး အစီအစဉ်တွေကို ဘယ်လို ဆောင်ရွက်မလဲ စတဲ့ လုပ်ငန်းတွေကို ဆောင်ရွက်တာ ဖြစ်ပါတယ်။ ပတ်ဝန်းကျင် ဆိုတဲ့နေရာမှာ ရုပ်ပတ်ဝန်းကျင်နှင့် လူမှုပတ်ဝန်းကျင် ဆိုပြီး (၂)ပိုင်းရှိပါတယ်။ ရုပ်ပတ်ဝန်းကျင်မှာ ဆိုရင် ရေ၊ လေ၊ မြေ နှင့် ဇီဝပတ်ဝန်းကျင် ဖြစ်တဲ့ အပင်တွေ အကောင်တွေပါ ပါဝင်ပါတယ်။ လူမှုပတ်ဝန်းကျင်မှာ ဆိုရင်တော့ လူနေအိမ်ခြေတို့၊ လူတွေရဲ့ ပိုင်ဆိုင်မှုတို့ စသဖြင့် ပါဝင်ပါတယ်။ လက်ရှိ ဓာတ်အားခွဲရုံ စီမံကိန်းကတော့ တောတောင်ထဲမှာလဲ ဆောက်တာ မဟုတ်ပါဘူး။ မြို့ပြင်မှာပဲ လုပ်တာဖြစ်တဲ့ အတွက်ကြောင့် အပင်တွေ အကောင် တွေအပေါ် သိသာထင်ရှားတဲ့ ထိခိုက် သက်ရောက်မှုတွေ မရှိပါဘူး။ လူမှုပတ်ဝန်းကျင် မှာလဲ စီမံကိန်း ဆောင်ရွက်တဲ့ မြေပေါ်မှာ လူတွေရဲ့မြေယာပိုင်ဆိုင်မှုရှိနိုင်ပါတယ်။ သို့သော် သက်ဆိုင်ရာအဖွဲ့အစည်းတွေနဲ့ ပူးပေါင်းပြီး ညှိနှိုင်းဆောင် ရွက်ထားတာတွေ့ရပါတယ်။</p> <p>- ထိခိုက်သက်ရောက်မှု ဆန်းစစ်ခြင်း လုပ်ငန်းကို ရှင်းပြရမယ်ဆိုရင် သက်ရောက်မှု အတိုင်းအတာ အနေနဲ့ စီမံကိန်းအတွင်း တိုက်ရိုက် သက်ရောက်တဲ့ ဧရိယာနှင့် စီမံကိန်းပြင်ပကို သွယ်ဝိုက်ပြီး သက်ရောက်တဲ့ ဧရိယာအဖြစ် (၂)ပိုင်း သတ်မှတ်ပါတယ်။ ဒုတိယတစ်ခု ကတော့ သက်ရောက်မှုက ခဏပဲ ဖြစ်မှာလား၊ နှစ်နဲ့ချီပြီး ဖြစ်မှာလားဆိုတာ သတ်မှတ်ပါတယ်။ တတိယတစ်ခုက စီမံကိန်းကြောင့် ထိခိုက်မှု ပမာဏက နည်းလား၊ များလား၊ သာမန်ပဲလား ဆိုတာ သတ်မှတ်ပါတယ်။ နောက်ဆုံး တစ်ခုကတော့ စီမံကိန်းကြောင့် ပတ်ဝန်း ကျင်ထိခိုက်မှု ဖြစ်နိုင်ချေက နည်းလား၊ များလား၊ သာမန်ပဲလား စသည့် နည်းလမ်းတွေနဲ့သတ်မှတ်ပါတယ်။</p> <p>- ကျွန်တော်တို့ NEPS ကုမ္ပဏီကတော့ ECD ကနေ တရားဝင်မှတ်ပုံတင်ပြီးသား Third Party လို့ ခေါ်တဲ့ တတိယအဖွဲ့အစည်းဖြစ်ပါတယ်။ တတိယအဖွဲ့အစည်းဆိုတာ ကတော့ ဘက်လိုက်မှုမရှိဘဲနဲ့ လက်ရှိတွေ့ရှိထားတာ တွေကို အရှိကိုအရှိတိုင်း တင်ပြသွားမှာဖြစ်ပါတယ်။ ကျွန်တော်တို့ရဲ့ လေ့လာတွေ့ရှိချက်တွေကို အစည်းအဝေးတက်ရောက်လာတဲ့</p>
--	--	--	----------------------------------------------------------------------------------------------------------------------------------------------------------------------------------------------------------------------------------------------------------------------------------------------------------------------------------------------------------------------------------------------------------------------------------------------------------------------------------------------------------------------------------------------------------------------------------------------------------------------------------------------------------------------------------------------------------------------------------------------------------------------------------------------------------------------------------------------------------------------------------------------------------------------------------------------------------------------------------------------------------------------------------------------------------------------------------------------------------------------------------------------------------------------------------------------------------------------------------------------------------------------------------------------------------------------------------------------------------------------------------------------------------------------------------------------------------------------------------------------------------------------------------------------------------------------------------------------------------------------------------------------------------------------------------------------------------------------------------------------------------------------------

			<p>သက်ဆိုင်ရာအဖွဲ့အစည်းတွေကိုလည်း ဝိုင်းဝန်းဆွေးနွေးအကြံ ပြုပေးကြဖို့ ပြောကြားရင်းနဲ့ နိဂုံးချုပ်အပ်ပါတယ်။</p>
<p>၃။</p>	<p>ဦးစောသန်းထွဋ်ဦး</p>	<p>စီမံကိန်းမန်နေဂျာ (Myanmar Young In Engineering Co., Ltd.)</p>	<ul style="list-style-type: none"> - ကျွန်တော်တို့ Myanmar Young In Engineering Co., Ltd. က နမ့်ဆန်၊ မိုင်းပျဉ်းနှင့် ကျိုင်းတုံမြို့နယ်တွေမှာ ဓာတ်အားခွဲရုံ စီမံကိန်းအတွက် design, supply & installation အပိုင်းကို တာဝန်ယူတည်ဆောက်ရပါတယ်။ - နမ့်ဆန်၊ မိုင်းပျဉ်းနှင့် ကျိုင်းတုံမြို့နယ်တွေမှာ 230 KV Substation အတွက် Contract No. 187 ဖြစ်ပြီးတော့ ဆောက်လုပ်ရေးစလုပ်တဲ့နေ့ကတော့ (၂၄.၃.၂၀၁၇) ဖြစ်ပါတယ်။ လုပ်ငန်းပြီးဆုံးရမယ့် အချိန်ကတော့ နိုဝင်ဘာလ ၂၀၁၈ ခုနှစ်မှာ သက်ဆိုင်ရာဝန်ကြီးဌာနကို ဓာတ်အားခွဲရုံကို လွှဲပြောင်း ပေးရ မှာဖြစ်ပါတယ်။ - ကျွန်တော်တို့ ဆောက်လုပ်ရေးလုပ်ငန်းသုံးပစ္စည်းတွေကတော့ ၂၀၁၇ ခုနှစ် သြဂုတ်မှာ စတင် ရောက်ရှိမှာဖြစ်ပါတယ်။ အခုရန်ကုန်မှာ စက်ရုံမှာ ပစ္စည်းအချို့ ရောက်ရှိနေပြီ ဖြစ်ပါတယ်။ Footing Work ကတော့ ၂၀၁၈ ခုနှစ် ဖေဖော်ဝါရီမှာ ပြီးစီးမှာဖြစ်ပါတယ်။ အဲ့နောက်ပိုင်းမှာ equipment installation အပိုင်းတွေကို ဆက်လုပ် ဆောင်ရွက်သွားမှာ ဖြစ်ပါတယ်။ - မိုင်းပျဉ်းကနေ 230 KV နဲ့ဝင်လာမယ့် လျှပ်စစ်ဓာတ်အားကို လက်ခံပြီးတော့ ကျိုင်းတုံပတ်ဝန်းကျင်မှာရှိတဲ့ ကျေးရွာတွေကို လျှပ်စစ်ဓာတ်အား ဖြန့်ဖြူး ပေးသွားမှာ ဖြစ်ပါတယ်။ - ခွဲရုံမစခင် မြေနေရာ ရွေးချယ်ပြီးတဲ့ နောက်ပိုင်း ကိုရီးယား နိုင်ငံကနေ နိုင်ငံခြားသား ပညာရှင် လာရောက်ကြည့်ရှု စစ်ဆေးပြီးတော့ လိုအပ်တာများကို ညွှန်ကြားခဲ့ပါတယ်။ - ကျွန်တော်တို့ ကျိုင်းတုံနဲ့ပတ်သက်ပြီး လျှပ်စစ်ဓာတ်အားခွဲရုံ တည်ဆောက်တဲ့ အပိုင်းမှာ 66 KV အပိုင်းဆိုရင် တည်ဆောက် ရေးလုပ်ငန်း ၆၀% ပြီးစီးပြီးတော့ 230 KV အပိုင်းမှာဆိုရင်တော့ ၄၀% ပြီးစီး သွားပြီဖြစ်ပါတယ်။

၄။	ဒေါ်ဟောမာနှင့်	Environmental Engineer (NEPS)	<ul style="list-style-type: none"> - ရှမ်းပြည်နယ်အရှေ့ပိုင်း၊ ကျိုင်းတုံမြို့နယ်မှာရှိတဲ့ 230 KV ဓာတ်အားခွဲရုံ တည်ဆောက်ခြင်း လုပ်ငန်းနှင့် ပတ်သက်ပြီးတော့ သဘာဝ ပတ်ဝန်းကျင်နှင့် လူမှုပတ်ဝန်းကျင် အကျိုးသက်ရောက်မှု ဆန်းစစ်ခြင်းကို ရှင်းလင်း တင်ပြပေး သွားမှာဖြစ်ပါတယ်။ - မြေနဲ့ ရေရဲ့ အရည်အသွေးကတော့ ဓာတ်ခွဲခန်းကိုပိုပြီး စမ်းသပ်မှာ ဖြစ်တဲ့အတွက်ကြောင့် လက်ရှိ အခြေအနေမှာ resultကို မသိရသေးတော့ ပြောပြလို့ မရသေးပါဘူး။ အသံရဲ့ အရည်အသွေး ကတော့ တိုင်းတာစစ်ဆေးခဲ့တဲ့ ရလဒ်တွေအရ လက်ရှိ အခြေအနေမှာ လူတွေရဲ့ နားစည်က အသံဆူညံမှုကို ခံနိုင် ရည်ရှိတဲ့ အခြေအနေဖြစ်ပါတယ်။ စီမံကိန်းတည်ဆောက်ရေး ကာလမှာ စက်ယန္တရားကြီးတွေ မောင်းနှင်တဲ့ အချိန်ကလွဲရင် တစ်ခြားကျန်းမာရေးကို ထိခိုက်နိုင်လောက်တဲ့ အသံဆူညံမှု တွေမရှိတာကို တွေ့ရှိခဲ့ရပါ တယ်။ - လူမှုပတ်ဝန်းကျင်ကို လေ့လာတဲ့အချိန်မှာ မြေယာနစ်နာကြေး တွေကို စနစ်တကျပေးဆောင်ထားတဲ့ စာချုပ်တွေကို တွေ့ရှိခဲ့ ရပါတယ်။ လက်ရှိစီမံကိန်းနေရာသည် တောင်ယာလုပ်ငန်း လုပ်ကိုင်နေတဲ့ သူတွေကို လျော်ကြေးနစ်နာကြေးတွေ ပေးအပ် ပြီးတော့မှ တရားဝင်တည်ဆောက်ထားတဲ့ လုပ်ငန်းဖြစ်တယ် ဆိုတာကို လေ့လာတွေ့ရှိခဲ့ရပါတယ်။ - ပတ်ဝန်းကျင်အကျိုးသက်ရောက်မှုတွေကို လေ့လာဆန်းစစ်တဲ့ နေရာမှာ စီမံကိန်းတည်ဆောက်ခြင်းကာလနှင့် လည်ပတ်ပြီး ကာလဆိုပြီး (၂) ပိုင်းခွဲပြီး အသေးစိတ်လေ့လာ ဆန်းစစ်ခဲ့ ပါတယ်။ ဒီစီမံကိန်း အကောင်အထည်ဖော်ဆောင်ရွက်လိုက် တဲ့အတွက် မျက်နှာပြင်အရည်အသွေးနှင့် မြေအောက်ရေ အရည် အသွေးတွေကို ဆန်းစစ်တဲ့အချိန်မှာ ဒီစီမံကိန်းမှာ မြေအောက် ရေကို အထူးတလည် ထုတ်ယူသုံးစွဲတဲ့ စီမံကိန်း မဟုတ်တဲ့ အတွက်ကြောင့် အထူးအထွေ ပြောင်းလဲခြင်း မရှိဘူးလို့ ယူဆလို့ ရပါတယ်။ ရေမြောင်းတွေ ရေစီးရေလာ ကောင်းမွန်ဖို့ လက်ရှိ စီမံကိန်း တည်ဆောက်ခြင်း ကာလ ဖြစ်နေတဲ့ အတွက်ကြောင့် မြေသားသက်သက်ပဲ ရှိသေးပေမယ့် နောက်ပိုင်းမှာ ကွန်ကရစ်တို့၊ ဘီလပ်မြေတို့နဲ့ သေချာ ဆောင်ရွက်ပေးမှာလို့ သိရတဲ့ အတွက်ကြောင့်
----	----------------	-------------------------------	----------------------------------------------------------------------------------------------------------------------------------------------------------------------------------------------------------------------------------------------------------------------------------------------------------------------------------------------------------------------------------------------------------------------------------------------------------------------------------------------------------------------------------------------------------------------------------------------------------------------------------------------------------------------------------------------------------------------------------------------------------------------------------------------------------------------------------------------------------------------------------------------------------------------------------------------------------------------------------------------------------------------------------------------------------------------------------------------------------------------------------------------------------------------------------------------------------------------------------------------------------------------------------------------------------------------------------------------------------------------------------------------------------------------------------------------------------------------------------------------------------------------------------------------------------------------------------------------------------------------------------------------------------------------------------------------------------------------------------------------------

			<p>ရေစီးရေလာ ပိုပြီး ကောင်းမွန်လာမယ့် အနေ အထား မျိုးဖြစ်လာမယ်လို့ ယူဆပါတယ်။ ပြီးတော့ လက်ရှိ စီမံကိန်း နေရာသည် မြစ်အကြီးတွေ၊ ချောင်းတွေနဲ့ ဝေးတဲ့နေရာ ဖြစ်တဲ့ အတွက်ကြောင့် sedimentation ပြဿနာတွေ၊ မြစ်ကမ်းပါး တိုက်စားမှုတွေမရှိဘူးလို့ ယူဆလို့ရပါတယ်။</p> <p>လေထုညစ်ညမ်းမှုမှာ တည်ဆောက်ရေးကာလမှာတော့ စက်ကြီးတွေ လည်ပတ်မှာ ဖြစ်တဲ့အတွက်ကြောင့် လေထု ညစ်ညမ်းမှုကတော့ အနည်းအကျဉ်း ရှိနိုင်ပေမယ့် ဓာတ်အားခွဲရုံ လည်ပတ်တဲ့ အချိန်ရောက် သွားရင် တော့ လေထုညစ်ညမ်းမှု အထွေအထူး မရှိဘူးလို့ ယူဆ လို့ရပါတယ်။ ပတ်ဝန်းကျင် အသံဆူညံမှု ကတော့ စက်တွေ လည်ပတ်တဲ့ အချိန်ကလွဲရင် တစ်ခြား အချိန်တွေမှာ အသံဆူညံ မှုကတော့ ထွေထွေထူးထူး ပြဿနာ မရှိတာကို လေ့လာ တွေ့ရှိခဲ့ရပါတယ်။ မြေမျက်နှာ သွင်ပြင်ကတော့ နဂိုတုန်းက စိုက်ခင်းတဲ့ မြေမျက်နှာ သွင်ပြင်ဖြစ်တယ်။ လက်ရှိမှာတော့ site clearing လုပ်လိုက်တဲ့အတွက်ကြောင့် တည်ဆောက်ရေး ကာလမှာတော့ အလယ်အလတ် အဆင့်လောက်ပဲ ပြောင်းလဲနိုင်ပေမယ့် တည်ဆောက် ပြီးစီးသွားတဲ့ ကာလမှာတော့ မြေမျက်နှာသွင်ပြင် အနေအထား ဆက်ပြီး ပြောင်းလဲမှုဖြစ်မှာ မဟုတ်တော့ဘူးလို့ ယူဆလို့ ရပါတယ်။ ဆက်ပြီးတော့ လူမှုပတ်ဝန်းကျင်ကို အသေးစိတ် လေ့လာဆန်းစစ်တဲ့ နေရာမှာ လူနေ အိမ်ခြေတွေက စီမံကိန်းဧရိယာနှင့် စီမံကိန်းဧရိယာ၏ ပေ ၁၀၀ ပတ်လည် ပတ်ဝန်းကျင်မှာ မရှိတဲ့အတွက်ကြောင့် လူအများ ပြောင်းရွှေ့နေထိုင်ရခြင်း စတဲ့ ပြဿနာတွေ မရှိတာကို လေ့လာ တွေ့ရှိရပါတယ်။ ပြီးတော့ စီမံကိန်း တည်ဆောက်ခြင်း ကာလတွေမှာ ဒေသခံ အလုပ်သမားတွေကို အလုပ်အကိုင် ပြန်ပေးထားတဲ့ အတွက်ကြောင့်မို့လို့ ဒေသခံတွေရဲ့ အလုပ်အကိုင် ပြောင်း လဲခြင်းမှာ ကောင်းမွန်သော ပြောင်းလဲခြင်းလို့ ပြောလို့ရပါ တယ်။ စီမံကိန်းပြီး နောက်ပိုင်း ကာလတွေမှာ ပတ်ဝန်းကျင် အမြင်အာရုံ တင့်တယ်မှုနှင့် အများပိုင် အဆောက်အဦတွေ မှာလဲ ကောင်းမွန်သော ပြောင်းလဲခြင်းတွေ ဖြစ်ပေါ် လာမယ်လို့ ယူဆလို့ ရပါတယ်။</p> <p>- သဘာဝပတ်ဝန်းကျင်နှင့် လူမှုပတ်ဝန်းကျင် အကျိုးသက်</p>
--	--	--	------------------------------------------------------------------------------------------------------------------------------------------------------------------------------------------------------------------------------------------------------------------------------------------------------------------------------------------------------------------------------------------------------------------------------------------------------------------------------------------------------------------------------------------------------------------------------------------------------------------------------------------------------------------------------------------------------------------------------------------------------------------------------------------------------------------------------------------------------------------------------------------------------------------------------------------------------------------------------------------------------------------------------------------------------------------------------------------------------------------------------------------------------------------------------------------------------------------------------------------------------------------------------------------------------------------------------------------------------------------------------------------------------------------------------------------------------------------------------------------------------------------------------------------------------------------------------------------------------------------------------------------------------------------------------------------------------

			<p>ရောက်မှုတွေကို လေ့လာဆန်းစစ်ပြီးနောက် အကြံပြုချက်တွေနှင့် စီမံကိန်းအတွက် ပတ်ဝန်းကျင်ထိန်းသိမ်းရေးနှင့် ပတ်သက်ပြီး ရှေ့ဆက်လုပ်ငန်းစဉ်တွေကို ရှင်းလင်းတင်ပြပေးသွားမှာဖြစ်ပါတယ်။ ဒီစီမံကိန်းအတွက် အဓိကကတော့ ကောင်းမွန်သောရေမြောင်းစနစ်တွေကို ဆောင်ရွက်ပေးဖို့၊ ဖြစ်နိုင်ချေရှိတဲ့ ယာဉ်ကြောပိတ်ဆို့မှုတွေကို ဆောက်လုပ်ရေးကားတွေကို အကြိမ်အကန့်အသတ်နဲ့ ဝင်ထွက်သွားလာစေပြီး လျှော့ချပေးဖို့၊ လေနှင့်အသံအရည်အသွေးကိုလည်း သတ်မှတ်ထားတဲ့ စံချိန်စံညွှန်းမကျော်လွန်စေဖို့၊ မြေအောက်ရေ အရည်အသွေး ကိုလည်း အမြဲစဉ်ဆက် မပြတ် စောင့်ကြည့်စေဖို့ ကို အကြံပြုထားပါတယ်။ စီမံကိန်း တည်ဆောက်ခြင်းကာလတွေမှာ ဆုံးရှုံးသွားတဲ့ အပင်တွေကို ပြန်စိုက်ပေးဖို့နှင့် တာဝါတိုင် အမြင့်ကြီး ဖြစ်တဲ့အတွက်ကြောင့် လေယာဉ်ပြေးလမ်းပေါ်မှာ လေယာဉ် အတက်အဆင်း မလွတ်မှာ စိုးတဲ့ အတွက်ကြောင့် တာဝါတိုင်ထိပ်မှာ အချက်ပြမီး တွေကို ထည့်သွင်းပေးဖို့ စတဲ့ အကြံပြုချက်တွေကို ထည့်သွင်းဖော်ပြထားပါတယ်။ အားလုံးကို ကျေးဇူးတင်ပါတယ်။</p>
၅။	ဦးခင်မောင်ထွန်း	ရပ်မိရပ်ဖ (အမှတ်- ၁ ရပ်ကွက်၊ ကျိုင်းတုံမြို့နယ်)	- စီမံကိန်း ဧရိယာမှာရှိတဲ့ မြေရဲ့ အရည်အသွေးကို စစ်ဆေးတဲ့ နေရာမှာ တစ်စုံတစ်ရာ ထူးခြားမှုရှိပါက ဓာတ်အားခွဲရှုအတွက် ဘယ်လို အကျိုးသက်ရောက်မှုတွေ ရှိမလဲဆိုတာကို ဖြေကြားပေးစေချင် ပါတယ်။
၆။	ဦးအေးမြင့်	Environmental Team Leader, NEPS	- ကျွန်တော်တို့ မြေရဲ့ အရည်အသွေးကို lab ကိုပို့ပြီးမှ result ကိုသိရမှာဖြစ်ပါတယ်။ Result သိရပြီ ဆိုတော့မှ မြေက ဘယ်လိုမြေ အမျိုးအစားလဲ၊ စိုက်ပျိုးရေး လုပ်လို့ ကောင်းတဲ့မြေလား၊ ဘာအတွက် အသုံးချလို့ ကောင်းလဲဆိုတာ သိပြီးမှ အစီရင်ခံစာမှာ အကြံပြုချက် ထည့်သွင်းလို့ ရမှာဖြစ်ပါတယ်။ စီမံကိန်းဧရိယာမှာ ရှိတဲ့ မြေရဲ့ အရည်အသွေးလည်း ထိုနည်းလမ်းကောင်း ဖြစ်ပါတယ်။

၇။	ဦးစိုးနိုင်	လ/ ထ ညွှန်ကြားရေးမှူး (စီမံကိန်းရုံး၊ ကျိုင်းတုံမြို့နယ်)	- ဒီဇာတ်အားခွဲရုံ စီမံကိန်းတွေက ပြည်ထောင်စု ဘတ်ဂျက်နဲ့လုပ်တဲ့ စီမံကိန်းလား၊ ပြည်နယ်ကနေ ခွဲဝေပေးတဲ့ ဘတ်ဂျက်နဲ့ လုပ်တဲ့ စီမံကိန်းလား ဆိုတာသိချင်ပါတယ်။ ပြီးတော့ ဒီစီမံကိန်း ရဲ့ စုစုပေါင်း ကုန်ကျစရိတ် ဘယ်လောက်ရှိလဲဆိုတာ သိချင်ပါတယ်။
၈။	ဦးဝင်းထွန်း	လ/ ထ ညွှန်ကြားရေးမှူး (စီမံကိန်းမန်နေဂျာ ရုံး၊ မိတ္ထီမြို့)	- ဒီစီမံကိန်းက ပြည်ထောင်စု ဘတ်ဂျက်နဲ့ လုပ်တဲ့ စီမံကိန်းတွေ ဖြစ်ပါတယ်။ နမ့်စန်၊ မိုင်းပျဉ်းနှင့် ကျိုင်းတုံ မြို့နယ်တွေမှာ တည်ဆောက်နေတဲ့ ခွဲရုံ (၃) ခုလုံးရဲ့ ကုန်ကျစရိတ်က အမေရိကန် ဒေါ်လာ (၃၅)သန်းကျော် ဖြစ်ပါတယ်။
၉။	ဦးဝင်းထွန်း	လ/ ထ ညွှန်ကြားရေးမှူး (စီမံကိန်းမန်နေဂျာ ရုံး၊ မိတ္ထီမြို့)	- ကျွန်တော်တို့ စီမံကိန်းရုံးက ဘာတွေလုပ်ရလဲဆိုရင် 66 KV နှင့်အထက် ဓာတ်အားလိုင်းနှင့် ဓာတ်အားခွဲရုံတွေကို အရင်က ဆိုရင် ကိုယ်တိုင် တည်ဆောက်တာ ဖြစ်ပါတယ်။ အခုနောက်ပိုင်း ပြောင်းလဲလာတဲ့ ခေတ်စနစ်အရ ကျွန်တော်တို့က ဘာကိုကြီးကြပ်ရလဲ ဆိုရင် စီမံကိန်း မြေနေရာ အတွက် သက်ဆိုင်ရာဒေသ အာဏာပိုင်တွေနဲ့ ပေါင်းစပ် ညှိနှိုင်းပြီးတော့ ဘယ်နေရာမှာ မြေနေရာ ရနိုင်မလဲ၊ မြေနေရာကို သင့်လျော်တဲ့ လျော်ကြေးပေးပြီး ရနိုင်၊ မရနိုင်စတဲ့ ကိစ္စတွေကို ဆောင်ရွက်ရပါတယ်။ ပြီးတော့ လုပ်ငန်းပြီးစီးမှု အခြေအနေ စသည်တို့ကို အထက်ကို အစီရင်ခံစာ တင်ရပါတယ်။ အခုကျိုင်းတုံ ဓာတ်အားခွဲရုံ တည်ဆောက်ပြီးစီးမှု အခြေအနေကတော့ civil work ပဲ ရှိပါ သေးတယ်။ စီမံကိန်း တစ်ခုလုံးရဲ့ အနေအထားအရ ဆိုရင် ၃၀%လောက် ပြီးစီးသွားပါပြီ ဖြစ်ပါတယ်။ ဒီဇာတ်အားခွဲရုံ စီမံကိန်းက (၂)နှစ် စာချုပ်အရ ၂၀၁၈ ခုနှစ်အကုန်မှာ ပြီးစီးရမှာ ဖြစ်ပါတယ်။ ဒီလုပ်ငန်း ပြီးစီးသွားရင်တော့ ဒီစီမံကိန်းကို ကျွန်တော်တို့က ဌာနအနေနဲ့ ဝင်ပြီး စစ်ဆေး မှာဖြစ်သလို နိုင်ငံခြားအဖွဲ့ အစည်းတွေကို third party အနေနဲ့ ငှားရမ်းပြီး စစ်ဆေး တာမျိုးလဲရှိပါမယ်။ - နိဂုံးချုပ်အားဖြင့် ပြောရရင်တော့ ဒီဇာတ်အားခွဲရုံတွေကို တည် ဆောက်ရတဲ့ ရည်ရွယ်ချက်က ကျိုင်းတုံဒေသ ပတ်ဝန်းကျင် တိုးတက်ဖွံ့ဖြိုးဖို့အတွက် နိုင်ငံတော်ဓာတ်အားပေး စနစ်ကနေ ဓာတ်အားကို ဈေးနှုန်းချိုသာစွာဖြင့် ဝယ်ယူသုံးစွဲနိုင်အောင်

			နိုင်ငံတော်က တည်ဆောက်ပေးတာ ဖြစ်တဲ့ အတွက် ဒေသခံ ပြည်သူလူထု အားလုံး ဝိုင်းဝန်း ကူညီပေးကြပါ လို့တောင်း ဆိုရင်းနဲ့ နိဂုံးချုပ်အပ် ပါတယ်။ အားလုံးကို ကျေးဇူးတင်ပါတယ်။
--	--	--	------------------------------------------------------------------------------------------------------------------------------------------------------------------

၁။ ဦးသိုက်ဝေဖြိုး - မြို့နယ်အုပ်ချုပ်ရေးမှူး (ကျိုင်းတုံမြို့နယ်)

အဖွင့်အမှာစကားပြောကြားခြင်း

ဒီနေ့လုပ်တဲ့ အခမ်းအနားကတော့ ကျိုင်းတုံမြို့နယ်တွင် 230 KV ဓာတ်အားခွဲရုံတည်ဆောက်ခြင်း စီမံကိန်းနှင့်ပတ်သက်ပြီးတော့ IEE (Initial Environmental Examination) လို့ခေါ်တဲ့ ကနဦးပတ်ဝန်းကျင် ဆန်းစစ်ခြင်းဆွေးနွေးပွဲအခမ်းနားဖြစ်ပါတယ်။

ဒီဓာတ်အားခွဲရုံစီမံကိန်းနှင့်ပတ်သက်ပြီးတော့ ရှမ်းပြည်နယ်တောင်ပိုင်း နမ့်စန်မြို့နယ်တွင် 132 / 230 KV ဓာတ်အားခွဲရုံ တိုးချဲ့တည်ဆောက်ခြင်း လုပ်ငန်း၊ ရှမ်းပြည်နယ်အရှေ့ပိုင်း မိုင်းပျဉ်းမြို့နယ်တွင် 230/66/11 KV ဓာတ်အားခွဲရုံတိုးချဲ့တည်ဆောက်ခြင်းလုပ်ငန်းနှင့် ရှမ်းပြည်နယ် အရှေ့ပိုင်း ကျိုင်းတုံမြို့နယ်တွင် 230 / 66 / 11 KV ဓာတ်အားခွဲရုံ တည်ဆောက်ခြင်း လုပ်ငန်းတွေဖြစ်တဲ့ အစိုးရစီမံကိန်းတွေကို မြန်မာနိုင်ငံတွင် ရုံးခွဲဖွင့်လှစ်ထားသော ကိုရီးယား အခြေစိုက် ကုမ္ပဏီတစ်ခုဖြစ်တဲ့ YoungIn Engineering Co., Ltd. က တာဝန်ယူ တည်ဆောက်လျက် ရှိပါသည်။ YoungIn Engineering Co., Ltd. သည် နမ့်စန် ဓာတ်အားခွဲရုံ တိုးချဲ့တည်ဆောက်ခြင်းကို ၂၀၁၆ ခုနှစ် အောက်တိုဘာလ တွင်လည်းကောင်း၊ မိုင်းပျဉ်းနှင့် ကျိုင်းတုံ ဓာတ်အားခွဲရုံများ တည်ဆောက်ခြင်း လုပ်ငန်းများကို ၂၀၁၇ ခုနှစ် မတ်လ တွင် လည်းကောင်း စတင်လုပ်ကိုင် ဆောင်ရွက်ခဲ့ကြပါသည်။

ဓာတ်အားခွဲရုံတွေ တည်ဆောက်ခြင်း စီမံကိန်းတွေနဲ့ ပတ်သက်ပြီးတော့ ပတ်ဝန်းကျင် အကျိုးသက်ရောက်မှု ဆန်းစစ်ခြင်း လုပ်ငန်းတွေကို NEPS (National Engineering & Planning Services Co., Ltd.) ကတာဝန်ယူ ဆောင်ရွက်ခဲ့ပါသည်။ NEPS ကုမ္ပဏီက ပတ်ဝန်းကျင် အကျိုးသက်ရောက်မှု ဆန်းစစ်ခြင်း လုပ်ငန်းတွေကို ဆောင်ရွက်ခဲ့သည်မှာ ဆယ်နှစ်ကျော်ကြာ ကာလရှိခဲ့ပြီးဖြစ်ပါတယ်။

YoungIn Engineering Co., Ltd. သည် အစိုးရစီမံကိန်း ဖြစ်သော ဓာတ်အားခွဲရုံ စီမံကိန်း တည်ဆောက်ပြီးစီးသွားတဲ့ နောက်ပိုင်းမှာဆိုရင် နမ့်စန်၊ မိုင်းပျဉ်းနှင့် ကျိုင်းတုံမြို့နယ်တွေမှာ လျှပ်စစ်မီး လုံလောက်စွာ သုံးစွဲနိုင်တဲ့ အကျိုးကျေးဇူးတွေကို ရရှိမှာ ဖြစ်ပါတယ်။

ထို့ကြောင့် ယနေ့ကြွရောက်လာကြတဲ့ လူကြီးမင်းများအားလုံး ပိုင်းဝန်းအကြံပြုဆွေးနွေးကြဖို့ တိုက်တွန်းပြောကြားရင်းနဲ့ နိဂုံးချုပ်အပ်ပါတယ်။

၂။ ဦးအေးမြင့် - Environmental Team Leader (NEPS)

ပတ်ဝန်းကျင်အကျိုးသက်ရောက်မှုဆန်းစစ်ခြင်းများနှင့် ပတ်သက်၍ ရှင်းလင်းတင်ပြခြင်း

ကျွန်တော်တို့ NEPS ကုမ္ပဏီက ၁၉၉၈ ခုနှစ်ကစတင်တည်ထောင်ခဲ့ပြီးတော့ အဓိက ရေနံနှင့် ပတ်သက်တဲ့ ဆည်မြောင်းလုပ်ငန်းတွေ၊ အသေးစားရေအားလျှပ်စစ်စီမံကိန်းတွေကို ဆောင်ရွက်ခဲ့တဲ့ အဖွဲ့အစည်းဖြစ်ပါတယ်။

ကျွန်တော်တို့ ကုမ္ပဏီက ဆည်မြောင်းထွက်အင်ဂျင်နီယာအများစုနှင့် ဖွဲ့စည်းထားတဲ့ ကုမ္ပဏီဖြစ် ပြီးတော့ ရေ၊ လေ၊ မြေစတဲ့ ရုပ်ပတ်ဝန်းကျင် သာမက social environmental လို့ခေါ်တဲ့ လူမှုပတ်ဝန်းကျင် စတဲ့ ပတ်ဝန်းကျင် ထိန်းသိမ်းရေး လုပ်ငန်းတွေကို ဆောင်ရွက်နေတဲ့ အဖွဲ့အစည်းဖြစ်ပါတယ်။

အခုလိုမျိုး ဒီဒေသတွေမှာ ဓာတ်အားခွဲရုံစီမံကိန်းတွေကို ပုဂ္ဂလိက အဖွဲ့အစည်းကို ပေးအပ်ပြီးတော့ ဆောင်ရွက်ခွင့် ပေးပြီး စီမံကိန်းပြီး နောက်ပိုင်းမှာ လျှပ်စစ်မီး လုံလုံလောက်လောက် သုံးစွဲခွင့် ရရှိတော့မှာ ဖြစ်ပါတယ်။

သို့သော် ဖွံ့ဖြိုးရေး စီမံကိန်းတွေ လုပ်ပြီဆိုရင်တော့ လက်ရှိ ရှိနေတဲ့ သဘာဝပတ်ဝန်းကျင် အနေအထားကို ဆန်းကျင်ပြီး လုပ်ရတာ ဖြစ်တဲ့ အတွက်ကြောင့် တစ်စုံတစ်ရာ ထိခိုက် သက်ရောက်မှုကတော့ ရှိမှာ ဖြစ်ပါတယ်။ ထိခိုက်မှု ရှိလာပြီဆိုရင်လဲ လျော့ပါးအောင်၊ ပပျောက်အောင် နည်းလမ်းတွေလဲ ရှာဖွေပေးပါတယ်။

ECD (Environmental Conservation Department) ပတ်ဝန်းကျင်ထိန်းသိမ်းရေးဦးစီးဌာနက သတ်မှတ်ထားတဲ့ ပတ်ဝန်းကျင်အကျိုးသက်ရောက်မှုအပိုင်းကို ဆန်းစစ်တဲ့နေရာမှာ လုပ်ငန်းပမာဏ အသေးစားဆိုရင် IEE (Initial Environmental Examination) နှင့် ပမာဏအကြီးစားဆိုရင် ESIA (Environmental & Social Impact Assessment) ဆိုပြီးတော့ (၂) ပိုင်းခွဲခြားသတ်မှတ်ထားပါတယ်။ နောက်တစ်ခုက လည်ပတ်ပြီး တည်ဆောက်ပြီးသား တစ်ချို့စက်ရုံအလုပ်ရုံတွေကို EMP (Environmental Management Plan) လို့ခေါ်တဲ့ ပတ်ဝန်းကျင် စီမံခန့်ခွဲမှု အစီအစဉ်ကို လုပ်ဆောင်ရမယ် ဆိုပြီး ECD ကနေ အတိအလင်း ပြဋ္ဌာန်းထားတာမျိုးတွေလည်း ပေါ်ပေါက် လာပါတယ်။ အဲ့ဒါကြောင့်မို့လို့ ပတ်ဝန်းကျင် ထိန်းသိမ်းရေးနဲ့ ပတ်သက်ပြီး ECD ကနေ ပြဋ္ဌာန်းထားတဲ့ Guidelines တွေ အတိုင်း ဆောင်ရွက်ရပါတယ်။

ပတ်ဝန်းကျင် ထိခိုက်မှု ဆန်းစစ်ခြင်း လုပ်ငန်းဆိုင်ရာက စီမံကိန်းတစ်ခုကို ပျက်အောင်လုပ်ခြင်း မဟုတ်ပါဘူး။ စီမံကိန်း မစခင်ကာလမှာ ပတ်ဝန်းကျင် အနေအထား ဘယ်လိုရှိလဲ၊ စီမံကိန်း လုပ်လိုက်မယ် ဆိုရင် ဘယ်လို ထိခိုက် သက်ရောက်မှုတွေ ရှိမလဲ၊ ထိခိုက်မှုတွေ ရှိလာပြီ ဆိုရင်လည်း ဘယ်လို နည်းလမ်းတွေနဲ့ လျော့ပါး သက်သာအောင် လုပ်မလဲ၊ စီမံကိန်းနှင့် ပတ်သက်ပြီး ရှေ့ဆက်ပြီး စောင့်ကြည့်လေ့လာရေး အစီအစဉ်တွေကို ဘယ်လို ဆောင်ရွက်မလဲ စတဲ့ လုပ်ငန်းတွေကို ဆောင်ရွက်တာ ဖြစ်ပါတယ်။ ပတ်ဝန်းကျင် ဆိုတဲ့နေရာမှာ ရုပ်ပတ်ဝန်းကျင်နှင့် လူမှုပတ်ဝန်းကျင်ဆိုပြီး (၂)ပိုင်းရှိပါတယ်။ ရုပ်ပတ်ဝန်းကျင်မှာဆိုရင် ရေ၊ လေ၊ မြေ နှင့် ဇီဝပတ်ဝန်းကျင်ဖြစ်တဲ့ အပင်တွေ အကောင်တွေပါ ပါဝင်ပါတယ်။ လူမှုပတ်ဝန်းကျင် မှာဆိုရင်တော့ လူနေအိမ်ခြေတို့၊ လူတွေရဲ့ပိုင်ဆိုင်မှုတို့စသဖြင့် ပါဝင်ပါတယ်။ လက်ရှိ ဓာတ်အားခွဲရုံစီမံကိန်းကတော့ တောတောင်ထဲမှာလဲ ဆောက်တာမဟုတ်ပါဘူး။ မြို့ပြင်မှာပဲ လုပ်တာဖြစ်တဲ့အတွက်ကြောင့် အပင်တွေ အကောင်တွေအပေါ် သိသာထင်ရှားတဲ့ ထိခိုက်သက်ရောက်မှုတွေမရှိပါဘူး။ လူမှုပတ်ဝန်းကျင်မှာလဲ စီမံကိန်းဆောင်ရွက်တဲ့မြေပေါ်မှာ လူတွေရဲ့မြေယာပိုင်ဆိုင်မှုရှိနိုင်ပါတယ်။ သို့သော် သက်ဆိုင်ရာ အဖွဲ့အစည်းတွေနဲ့ပူးပေါင်းပြီး ညှိနှိုင်းဆောင်ရွက်ထားတာတွေရပါတယ်။

ဒီအစည်းအဝေးနဲ့ ပတ်သက်ပြီး ရလဒ်တွေ၊ သက်ဆိုင်ရာအဖွဲ့အစည်းတွေရဲ့ ဆွေးနွေးတဲ့ အကြောင်းအရာတွေ၊ သဘောထား မှတ်ချက်တွေကို အစီရင်ခံစာထဲမှာ ထည့်သွင်းရေးသားပြီးတော့ သက်ဆိုင်ရာ စီမံကိန်း အကောင်အထည်ဖော်မယ့် ကုမ္ပဏီကနေ တစ်ဆင့် MIC (Myanmar Investment Commission) လို့ခေါ်တဲ့ မြန်မာနိုင်ငံ ရင်းနှီးမြုပ်နှံမှု ကော်မရှင်နှင့် ECD (Environmental Conservation Department) ပတ်ဝန်းကျင် ထိန်းသိမ်းရေးဦးစီးဌာန စတဲ့ နိုင်ငံတော် အဖွဲ့အစည်းတွေကို ဆင့်ကဲဆင့်ကဲ တင်ပြပေးသွားမှာဖြစ်ပါတယ်။

ကျွန်တော်တို့ ဆောင်ရွက်တဲ့ ထိခိုက်သက်ရောက်မှု ဆန်းစစ်ခြင်း လုပ်ငန်းကို ရှင်းပြရမယ်ဆိုရင် သက်ရောက်မှု အတိုင်းအတာအနေနဲ့ စီမံကိန်းအတွင်း တိုက်ရိုက် သက်ရောက်တဲ့ ဧရိယာနှင့် စီမံကိန်းပြင်ပကို သွယ်ဝိုက်ပြီး သက်ရောက်တဲ့ ဧရိယာအဖြစ် (၂) ပိုင်း သတ်မှတ်ပါတယ်။ ဒုတိယတစ်ခုကတော့ သက်ရောက်မှုက ခဏပဲဖြစ်မှာလား၊ နှစ်နဲ့ချီပြီး ဖြစ်မှာလားဆိုတာ သက်ရောက်တဲ့ အချိန်ကာလ ကို သတ်မှတ်ပါတယ်။ တတိယတစ်ခုက စီမံကိန်းကြောင့် ထိခိုက်မှုပမာဏက နည်းလား၊ များလား၊ သာမန်ပဲလားဆိုတာ သတ်မှတ်ပါတယ်။ နောက်ဆုံးတစ်ခုကတော့ စီမံကိန်းကြောင့် ပတ်ဝန်းကျင် ထိခိုက်ဖြစ်နိုင်ချေက နည်းလား၊ များလား၊ သာမန်ပဲလား စသည့်နည်းလမ်းတွေနဲ့ သတ်မှတ် ပါတယ်။ ပတ်ဝန်းကျင်ထိခိုက်မှု ကို ဆန်းစစ်တဲ့နေရာမှာ အတိအကျကြီး ပြောရဖို့ဆိုတာ ခက်ခဲပါတယ်။ သို့သော် ထွက်လာတဲ့

ကိန်းဂဏန်းအချက်အလက်တွေအရ ဒီစီမံကိန်းအကောင်အထည်ဖော်ဆောင်ရွက် ထိခိုက်မှု နည်းမယ်၊ များမယ်၊ အသင့်အတင့်ရှိမယ်ဆိုတာ ပြောလို့ရပါတယ်။

ကျွန်တော်တို့ NEPS ကုမ္ပဏီကတော့ ECD ကနေ တရားဝင်မှတ်ပုံတင်ပြီးသား Third Party လို့ ခေါ်တဲ့ တတိယအဖွဲ့အစည်းဖြစ်ပါတယ်။ တတိယအဖွဲ့အစည်းဆိုတာကတော့ တက်လိုက်မှုမရှိဘဲနဲ့ လက်ရှိတွေ့ရှိထားတာတွေကို အရှိကိုအရှိတိုင်းတင်ပြသွားမှာဖြစ်ပါတယ်။ ကျွန်တော်တို့ရဲ့ လေ့လာတွေ့ရှိချက်တွေကို အစည်းအဝေး တက်ရောက်လာတဲ့ သက်ဆိုင်ရာ အဖွဲ့အစည်းတွေကိုလည်း ပိုင်းဝန်းဆွေးနွေး အကြံပြုပေးကြဖို့ ပြောကြားရင်းနဲ့ နိဂုံးချုပ်အပ်ပါတယ်။

၃။ ဦးစောသန်းထွဋ်ဦး - စီမံကိန်းမန်နေဂျာ (Myanmar Young In Engineering Co., Ltd.)

ဓာတ်အားခွဲရုံစီမံကိန်းနှင့်ပတ်သက်၍ရှင်းလင်းတင်ပြခြင်း

အားလုံးမင်္ဂလာပါ။ ကျွန်တော်တို့ Myanmar Young In Engineering Co., Ltd. က နမ့်ဆန်၊ မိုင်းပျဉ်းနှင့် ကျိုင်းတုံမြို့နယ်တွေမှာ ဓာတ်အားခွဲရုံစီမံကိန်းအတွက် design, supply & installation အပိုင်းကိုတာဝန်ယူတည်ဆောက်ရပါတယ်။ ကျွန်တော်ကတော့ ကျိုင်းတုံ 230 KV ဓာတ်အားခွဲရုံတည်ဆောက်ရေးဆိုက် တာဝန်ခံ အင်ဂျင်နီယာ ဖြစ်ပါတယ်။ ကျွန်တော် တာဝန်ယူထားရတဲ့ လုပ်ငန်းနဲ့ ပတ်သက် ပြီး PowerPoint ဖြင့် ရှင်းလင်းတင်ပြသွားမှာဖြစ်ပါတယ်။

နမ့်ဆန်၊ မိုင်းပျဉ်းနှင့် ကျိုင်းတုံမြို့နယ်တွေမှာ 230 KV Substation အတွက် Contract No. 187 ဖြစ်ပြီးတော့ ဆောက်လုပ်ရေးစလုပ်တဲ့နေ့ကတော့ (၂၄.၃.၂၀၁၇) ဖြစ်ပါတယ်။ လုပ်ငန်းပြီးဆုံးရမယ့် အချိန်ကတော့ နိုဝင်ဘာလ ၂၀၁၈ ခုနှစ်မှာ သက်ဆိုင်ရာဝန်ကြီးဌာနကို ဓာတ်အားခွဲရုံကို လွှဲပြောင်းပေးရ မှာဖြစ်ပါတယ်။

ကျွန်တော်တို့ ဆောက်လုပ်ရေးလုပ်ငန်းသုံးပစ္စည်းတွေကတော့ ၂၀၁၇ ခုနှစ် ဩဂုတ်မှာ စတင် ရောက်ရှိမှာဖြစ်ပါတယ်။ အခုရန်ကုန်မှာ စက်ရုံမှာ ပစ္စည်းအချို့ရောက်ရှိနေပြီဖြစ်ပါတယ်။ Footing Work ကတော့ ၂၀၁၈ ခုနှစ် ဖေဖော်ဝါရီမှာပြီးစီးမှာဖြစ်ပါတယ်။ အဲ့နောက်ပိုင်းမှာ equipment installation အပိုင်းတွေကိုဆက်လုပ်ဆောင်ရွက်သွားမှာဖြစ်ပါတယ်။

အခု Slide မှာပြထားတာကတော့ နမ့်ဆန်ဓာတ်အားခွဲရုံတိုးချဲ့တည်ဆောက်မယ့် design layout plan၊ နောက် slide တွေကတော့ မိုင်းပျဉ်းနှင့် ကျိုင်းတုံမြို့နယ်တွေမှာ တည်ဆောက်သွားမယ့် design layout plan တွေဖြစ်ပါတယ်။

မိုင်းပျဉ်းကနေ 230 kV နဲ့ဝင်လာမယ့် လျှပ်စစ်ဓာတ်အားကို လက်ခံပြီးတော့ ကျိုင်းတုံပတ်ဝန်းကျင်မှာရှိတဲ့ ကျေးရွာတွေကို လျှပ်စစ်ဓာတ်အားဖြန့်ဖြူးပေးသွားမှာဖြစ်ပါတယ်။

နမ့်စန်၊ မိုင်းပျဉ်းနှင့် ကျိုင်းတုံ လျှပ်စစ်ဓာတ်အားနဲ့ ပတ်သက်ပြီး National Grid ပေါ်တင်ပြီးတော့ နမ့်စန်၊ မိုင်းပျဉ်း၊ ကျိုင်းတုံ နှင့် ကျိုင်းတုံ၊ မိုင်းပျဉ်း၊ နမ့်စန်အပြန်အလှန်လျှပ်စစ်ဓာတ်အားကို အသုံးပြုသွားနိုင်မှာဖြစ်ပါတယ်။

Slide မှာပြထားတဲ့အတိုင်း ခွဲရုံမစခင် မြေနေရာရွေးချယ်ပြီးတဲ့နောက်ပိုင်း ကိုရီးယားနိုင်ငံကနေ နိုင်ငံခြားသားပညာရှင် လာရောက်ကြည့်ရှုစစ်ဆေးပြီးတော့ လိုအပ်တာများကို ညွှန်ကြားပေးနေတာ ဖြစ်ပါတယ်။ ကျွန်တော်တို့ ဆောက်လုပ်ခွင့်ရပြီးနောက်ပိုင်း မြေဖျက်ခြင်းလုပ်ငန်းတွေကို slide မှာ ပြထားတဲ့အတိုင်းဆောင်ရွက်နေတာဖြစ်ပါတယ်။ ခွဲရုံထဲကို ဝင်တဲ့ access road ကိုလည်း hardcore လည်းချထားပြီးဖြစ်ပါတယ်။ Rebar Setting Work ဖြစ်တဲ့ သံချည်တဲ့လုပ်ငန်းမှာဆိုရင်လဲ ကျွန်တော်တို့ ကိုယ်တိုင်စောင့်ကြပ်ပြီး လုပ်ငန်းဆောင်ရွက်ပါတယ်။ ကွန်ကရစ်လောင်းတဲ့နေရာမှာလည်း သတ်မှတ် ထားတဲ့ အရည်အသွေးပြည့်မပြည့်ကို slump test လုပ်ပြီး အရည်အသွေးပြည့်မှ လောင်းခွင့်ပြုပါတယ်။ ကွန်ကရစ်လောင်းပြီးတဲ့နောက်ပိုင်းမှာလည်း သတ်မှတ်ထားတဲ့ရက်အတွင်း အရည်အသွေးပြည့်မပြည့်ကို strength test လဲလုပ်ပါတယ်။

ကျွန်တော်တို့ ကျိုင်းတုံနဲ့ပတ်သက်ပြီး လျှပ်စစ်ဓာတ်အားခွဲရုံတည်ဆောက်တဲ့ အပိုင်းမှာ 66 KV အပိုင်းဆိုရင် တည်ဆောက်ရေးလုပ်ငန်း ၆၀% ပြီးစီးပြီးတော့ 230 KV အပိုင်းမှာဆိုရင်တော့ ၄၀% ပြီးစီး သွားပြီဖြစ်ပါတယ်။

ကျွန်တော်တို့ လုပ်ငန်းနဲ့ပတ်သက်ပြီး မရှင်းလင်းတာရှိရင် သိချင်တာရှိရင် အချိန်မရွေးမေးမြန်း လို့ရပါတယ်။ အားလုံးကိုကျေးဇူးတင်ပါတယ်။

၄။ ဒေါ်ဟောမာနှင့် - Environmental Engineer (NEPS)

ကျိုင်းတုံဓာတ်အားခွဲရုံစီမံကိန်းနှင့်ပတ်သက်၍ ဆောင်ရွက်ချက်များကိုရှင်းလင်းတင်ပြခြင်း **IEE**

အခုရှင်းလင်းတင်ပြပေးသွားမှာကတော့ ရှမ်းပြည်နယ်အရှေ့ပိုင်း၊ ကျိုင်းတုံမြို့နယ်မှာရှိတဲ့ 230 KV ဓာတ်အားခွဲရုံတည်ဆောက်ခြင်းလုပ်ငန်းနှင့်ပတ်သက်ပြီးတော့ သဘာဝပတ်ဝန်းကျင်နှင့် လူမှုပတ်ဝန်းကျင်အကျိုးသက်ရောက်မှုဆန်းစစ်ခြင်းကို အဆင့်ဆင့်ရှင်းပြပေးသွားမှာဖြစ်ပါတယ်။

ကျွန်မတို့ NEPS ကုမ္ပဏီကနေ အခြေခံပတ်ဝန်းကျင်ဆိုင်ရာ အချက်အလက် တွေဖြစ်တဲ့ ရူပပတ်ဝန်းကျင်၊ ဇီဝမျိုးစုံမျိုးကွဲနှင့်လူမှုပတ်ဝန်းကျင်ဆိုင်ရာ အချက်အလက်တွေကို ကောက်ယူခဲ့ပါတယ်။ ကောက်ယူခဲ့တဲ့ အချက်အလက်တွေကို ခွဲခြမ်းစိတ်ဖြာ ပြီးတော့ သဘာဝပတ်ဝန်းကျင်နှင့် လူမှုပတ်ဝန်းကျင် အခြေအနေတွေကို ဆန်းစစ်ခဲ့ပါတယ်။ စီမံကိန်း ဆောင်ရွက်ခြင်းကာလနှင့် စီမံကိန်းပြီး ကာလတွေမှာလဲ ပတ်ဝန်းကျင်ဆိုင်ရာ

အကျိုးသက်ရောက်မှုတွေကို စောင့်ကြည့်လေ့လာဆန်းစစ်ပြီးတဲ့နောက် စီမံကိန်းအတွက် ပတ်ဝန်းကျင်ထိန်းသိမ်းရေးနှင့် ပတ်သက်ပြီး ရှေ့ဆက်လုပ်ရမယ့် လုပ်ငန်းစဉ်တွေကိုလည်း အကြံပြု ထည့်သွင်းတင်ပြသွားမှာဖြစ်ပါတယ်။

အခြေခံပတ်ဝန်းကျင်ဆိုင်ရာ အချက်အလက်တွေကို ဆန်းစစ်တဲ့နေရာမှာ အရင်ဦးဆုံး ရုပ်ဝန်း ကျင်အနေနဲ့ စီမံကိန်းဧရိယာအတွင်းမှာရှိတဲ့ မြေရဲ့အရည်အသွေး၊ ရေရဲ့အရည်အသွေး၊ အသံဆူညံမှုနှင့် ဒေသရဲ့ မိုးလေဝသအချက်အလက်တွေကို ဆန်းစစ်ပြီးနောက် လူမှုပတ်ဝန်းကျင်ကိုလည်း ဆက်လက် လေ့လာဆန်းစစ်ခဲ့ပါတယ်။ လူမှုပတ်ဝန်းကျင်ကို လေ့လာဆန်းစစ်တဲ့နေရာမှာ စီမံကိန်းမတိုင်ခင် စီမံကိန်းမတိုင်ခင် စီမံကိန်းမြေပေါ်မှာ နေထိုင်နေတဲ့ အိမ်ထောင်စုတွေရှိလား၊ မြေယာပိုင်ဆိုင်မှုတွေရှိလား၊ စီမံကိန်းဧရိယာရဲ့ ပေ ၁၀၀ အတွင်းမှာ လူနေအိမ်ခြေတွေရှိလားစတဲ့ ဆန်းစစ်မှုတွေကို လေ့လာ ဆန်းစစ်ခဲ့ပါတယ်။

မြေနဲ့ ရေရဲ့ အရည်အသွေးကတော့ ဓာတ်ခွဲခန်းကိုပို့ပြီး စမ်းသပ်မှာဖြစ်တဲ့အတွက်ကြောင့် လက်ရှိအခြေအနေမှာ result ကိုမသိရသေးတော့ ပြောပြလို့မရသေးပါဘူး။ အသံရဲ့အရည်အသွေးကတော့ တိုင်းတာစစ်ဆေးခဲ့တဲ့ရလဒ်တွေအရ လက်ရှိအခြေအနေမှာ လူတွေရဲ့ နားစည်က အသံဆူညံမှုကို ခံနိုင် ရည်ရှိတဲ့ အခြေအနေဖြစ်ပါတယ်။ စီမံကိန်းတည်ဆောက်ရေးကာလမှာ စက်ယန္တရားကြီးတွေ မောင်းနှင်တဲ့ အချိန်ကလွဲရင် တစ်ခြားကျန်းမာရေးကို ထိခိုက်နိုင်လောက်တဲ့ အသံဆူညံမှုတွေမရှိတာကို တွေ့ရှိခဲ့ရပါ တယ်။

လူမှုပတ်ဝန်းကျင်ကို လေ့လာတဲ့အချိန်မှာ မြေယာနစ်နာကြေးတွေကို စနစ်တကျပေးဆောင်ထား တဲ့ စာချုပ်တွေကို တွေ့ရှိခဲ့ရပါတယ်။ လက်ရှိစီမံကိန်းနေရာသည် တောင်ယာလုပ်ငန်းလုပ်ကိုင်နေတဲ့ သူတွေကို လျော်ကြေးနစ်နာကြေးတွေ ပေးအပ်ပြီးတော့မှ တရားဝင်တည်ဆောက်ထားတဲ့ လုပ်ငန်းဖြစ် တယ်ဆိုတာကို လေ့လာတွေ့ရှိခဲ့ရပါတယ်။

ပတ်ဝန်းကျင်အကျိုးသက်ရောက်မှုတွေကို လေ့လာဆန်းစစ်တဲ့နေရာမှာ စီမံကိန်းတည်ဆောက် ခြင်းကာလနှင့် လည်ပတ်ပြီးကာလဆိုပြီး (၂) ပိုင်းခွဲပြီး အသေးစိတ်လေ့လာဆန်းစစ်ခဲ့ပါတယ်။ ဒီစီမံကိန်း အကောင်အထည်ဖော်ဆောင်ရွက်လိုက်တဲ့အတွက် မျက်နှာပြင်အရည်အသွေးနှင့် မြေအောက်ရေ အရည်အသွေးတွေကို ဆန်းစစ်တဲ့အချိန်မှာ ဒီစီမံကိန်းမှာ မြေအောက်ရေကို အထူးတလည် ထုတ်ယူသုံးစွဲတဲ့ စီမံကိန်း မဟုတ်တဲ့ အတွက်ကြောင့် အထူးအထွေ ပြောင်းလဲခြင်း မရှိဘူးလို့ ယူဆလို့ရပါတယ်။ ရေမြောင်းတွေ ရေစီးရေလာ ကောင်းမွန်ဖို့ လက်ရှိ စီမံကိန်းတည်ဆောက်ခြင်း ကာလဖြစ်နေတဲ့ အတွက်ကြောင့် မြေသားသက်သက်ပဲ ရှိသေးပေမယ့် နောက်ပိုင်းမှာ ကွန်ကရစ်တို့ ဘိလပ်မြေတို့နဲ့ သေချာဆောင်ရွက်ပေး မှာလို့ သိရတဲ့အတွက်ကြောင့် ရေစီးရေလာပိုပြီးကောင်းမွန်လာမယ့် အနေအထားမျိုးဖြစ်လာမယ်လို့ ယူဆပါတယ်။ ပြီးတော့ လက်ရှိစီမံကိန်းနေရာသည် မြစ်အကြီးတွေ၊ ချောင်းတွေနဲ့ ဝေးတဲ့နေရာဖြစ်တဲ့ အတွက်ကြောင့်

sedimentation ပြဿနာတွေ၊ မြစ်ကမ်းပါး တိုက်စားမှုတွေ မရှိဘူးလို့ ယူဆလို့ရပါတယ်။ လေထုညစ်ညမ်းမှုမှာ တည်ဆောက်ရေး ကာလမှာတော့ စက်ကြီးတွေ လည်ပတ်မှာ ဖြစ်တဲ့အတွက်ကြောင့် လေထုညစ်ညမ်းမှုကတော့ အနည်းအကျဉ်း ရှိနိုင်ပေမယ့် ဓာတ်အားခွဲရုံ လည်ပတ်တဲ့ အချိန်ရောက်သွားရင်တော့ လေထုညစ်ညမ်းမှု အထွေအထူး မရှိဘူးလို့ ယူဆလို့ရပါတယ်။ ပတ်ဝန်းကျင် အသံဆူညံမှုကတော့ စက်တွေလည်ပတ်တဲ့ အချိန်ကလွဲရင် တစ်ခြားအချိန်တွေမှာ ထွေထွေထူးထူး ပြဿနာ မရှိတာကို လေ့လာတွေ့ရှိခဲ့ရပါတယ်။ မြေမျက်နှာသွင်ပြင်ကတော့ နဂိုတုန်းက စိုက်ခင်းစိုက်တဲ့ မြေမျက်နှာ သွင်ပြင်ဖြစ်တယ်။ လက်ရှိမှာတော့ site clearing လုပ်လိုက်တဲ့ အတွက်ကြောင့် တည်ဆောက်ရေးကာလ မှာတော့ အလယ်အလတ် အဆင့်လောက်ပဲ ပြောင်းလဲနိုင်ပေမယ့် တည်ဆောက်ပြီးစီးသွားတဲ့ကာလမှာတော့ မြေမျက်နှာသွင်ပြင် အနေအထား ဆက်ပြီးပြောင်းလဲမှု ဖြစ်မှာမဟုတ်တော့ဘူးလို့ ယူဆလို့ရပါတယ်။ ဆက် ပြီးတော့ လူမှုပတ်ဝန်းကျင်ကို အသေးစိတ်လေ့လာဆန်းစစ်တဲ့နေရာမှာ လူနေအိမ်ခြေတွေက စီမံကိန်း ဧရိယာနှင့် စီမံကိန်းဧရိယာ၏ ပေ ၁၀၀ ပတ်လည်ပတ်ဝန်းကျင်မှာမရှိတဲ့အတွက်ကြောင့် လူအများပြောင်း ရွှေ့နေထိုင်ရခြင်းစတဲ့ ပြဿနာတွေမရှိတာကို လေ့လာတွေ့ရှိရပါတယ်။ ပြီးတော့ စီမံကိန်း တည်ဆောက်ခြင်း ကာလတွေမှာ ဒေသခံ အလုပ်သမားတွေကို အလုပ်အကိုင် ပြန်ပေးထားတဲ့ အတွက်ကြောင့်မို့လို့ ဒေသခံ တွေရဲ့ အလုပ်အကိုင် ပြောင်းလဲခြင်းမှာ ကောင်းမွန်သော ပြောင်းလဲခြင်းလို့ ပြောလို့ရပါတယ်။ စီမံကိန်း ပြီးနောက်ပိုင်းကာလတွေမှာ ပတ်ဝန်းကျင်အမြင်အာရုံတင့်တယ်မှုနှင့် အများပိုင်အဆောက်အဦးတွေမှာလဲ ကောင်းမွန်သော ပြောင်းလဲခြင်းတွေဖြစ်ပေါ်လာမယ်လို့ ယူဆလို့ရပါတယ်။

သဘာဝပတ်ဝန်းကျင်နှင့် လူမှုပတ်ဝန်းကျင်အကျိုးသက်ရောက်မှုတွေကို လေ့လာဆန်းစစ်ပြီး နောက် အကြံပြုချက်တွေနှင့် စီမံကိန်းအတွက် ပတ်ဝန်းကျင်ထိန်းသိမ်းရေးနှင့် ပတ်သက်ပြီး ရှေ့ဆက် လုပ်ငန်းစဉ်တွေကို ရှင်းလင်းတင်ပြပေးသွားမှာဖြစ်ပါတယ်။ ဒီစီမံကိန်းအတွက် အဓိကကတော့ ကောင်းမွန်သော ရေမြောင်းစနစ်တွေကို ဆောင်ရွက်ပေးဖို့၊ ဖြစ်နိုင်ချေရှိတဲ့ ယာဉ်ကြော ပိတ်ဆို့မှုတွေကို ဆောက်လုပ်ရေး ကားတွေကို အကြိမ်အကန့်အသတ်နဲ့ ဝင်ထွက်သွားလာစေပြီး လျှော့ချပေးဖို့၊ လေနှင့်အသံ အရည်အသွေးကိုလည်း သတ်မှတ်ထားတဲ့ စံချိန်စံညွှန်းမကျော်လွန်စေဖို့၊ ဗမာအောက်ရေအရည်အသွေး ကိုလည်း အမြဲစဉ်ဆက်မပြတ်စောင့်ကြည့်စေဖို့ကိုအကြံပြုထားပါတယ်။ စီမံကိန်းတည်ဆောက်ခြင်း ကာလတွေမှာ ဆုံးရှုံးသွားတဲ့ အပင်တွေကို ပြန်စိုက်ပေးဖို့နှင့် တာဝါတိုင် အမြင့်ကြီးဖြစ်တဲ့အတွက်ကြောင့် လေယာဉ်ပြေးလမ်းပေါ်မှာ လေယာဉ်အတက်အဆင်းမလွတ်မှာစိုးတဲ့ အတွက်ကြောင့် တာဝါတိုင်ထိပ်မှာ အချက်ပြမီးတွေကိုထည့်သွင်းပေးဖို့စတဲ့ အကြံပြုချက်တွေကို ထည့်သွင်းချက်တွေကို ထည့်သွင်း ဖော်ပြထားပါတယ်။ အားလုံးကိုကျေးဇူးတင်ပါတယ်။

၅။ ဦးခင်မောင်ထွန်း - ရုပ်မိရပ်ဖ (အမှတ်- ၁ ရပ်ကွက်၊ ကျိုင်းတုံမြို့နယ်)

IEE နှင့် ပတ်သက်၍ မေးမြန်းတင်ပြခြင်း

စီမံကိန်း ဧရိယာမှာရှိတဲ့ မြေရဲ့ အရည်အသွေးကို စစ်ဆေးတဲ့နေရာမှာ တစ်စုံတစ်ရာ ထူးခြားမှုရှိပါက ဓာတ်အားခွဲရုံအတွက် ဘယ်လို အကျိုးသက်ရောက်မှုတွေ ရှိမလဲဆိုတာကို ဖြေကြားပေးစေချင်ပါတယ်။

၆။ ဦးအေးမြင့် - Environmental Team Leader (NEPS)

ပြန်လည်ရှင်းလင်းတင်ပြခြင်း

ကျွန်တော်တို့မြေရဲ့အရည်အသွေးကို lab ကိုပို့ပြီးမှ result ကိုသိရမှာဖြစ်ပါတယ်။ Result သိရပြီ ဆိုတော့မှ မြေက ဘယ်လိုမြေအမျိုးအစားလဲ၊ စိုက်ပျိုးလုပ်လို့ကောင်းတဲ့မြေလား၊ ဘာအတွက်အသုံးချလို့ ကောင်းလဲဆိုတာ သိပြီးမှ အစီရင်ခံစာမှာ အကြံပြုချက် ထည့်သွင်းလို့ရမှာဖြစ်ပါတယ်။ စီမံကိန်းဧရိယာမှာ ရှိတဲ့ ရေရဲ့အရည်အသွေးလည်း ထိုနည်းလမ်းကောင်းဖြစ်ပါတယ်။ နဂိုကတည်းကလဲ နာနတ်တောစိုက် ခင်းဖြစ်ပြီးတော့ တစ်ခြားသီးနှံတွေစိုက်လို့သိပ်မကောင်းတဲ့မြေဖြစ်တော့ ထူးထူးခြားခြားထိခိုက်လောက် အောင် မဖြစ်ဘူးလို့ ယူဆလို့ရပါတယ်။

၇။ ဦးစိုးနိုင် - လ/ ထ ညွှန်ကြားရေးမှူး (စီမံကိန်းရုံး၊ ကျိုင်းတုံမြို့နယ်)

ဓာတ်အားခွဲရုံစီမံကိန်းနှင့် ပတ်သက်၍ မေးမြန်းတင်ပြခြင်း

ဒီဓာတ်အားခွဲရုံစီမံကိန်းတွေက ပြည်ထောင်စုဘတ်ဂျက်နဲ့လုပ်တဲ့ စီမံကိန်းလား၊ ပြည်နယ်ကနေ ခွဲဝေပေးတဲ့ ဘတ်ဂျက်နဲ့လုပ်တဲ့စီမံကိန်းလားဆိုတာသိချင်ပါတယ်။ ပြီးတော့ ဒီစီမံကိန်းရဲ့ စုစုပေါင်း ကုန်ကျစရိတ်ဘယ်လောက်ရှိလဲဆိုတာကိုလဲ သိချင်ပါတယ်။

၈။ ဦးဝင်းထွန်း - လ/ ထ ညွှန်ကြားရေးမှူး (စီမံကိန်းမန်နေဂျာရုံး၊ မိတ္ထီမြို့)

ပြန်လည်ရှင်းလင်းတင်ပြခြင်း


ဒီစီမံကိန်းက ပြည်ထောင်စုဘတ်ဂျက်နဲ့လုပ်တဲ့ စီမံကိန်းတွေဖြစ်ပါတယ်။ နမ့်စန်၊ မိုင်းပျဉ်းနှင့် ကျိုင်းတုံမြို့နယ်တွေမှာ တည်ဆောက်နေတဲ့ ခွဲရုံ (၃) ခုစလုံးရဲ့ကုန်ကျစရိတ်က အမေရိကန်ဒေါ်လာ (၃၅) သန်းကျော်ဖြစ်ပါတယ်။

၉။ ဦးဝင်းထွန်း - လ/ ထ ညွှန်ကြားရေးမှူး (စီမံကိန်းမန်နေဂျာရုံး၊ မိတ္ထီမြို့)

နိဂုံးချုပ်အမှာစကားပြောကြားခြင်း

ကျွန်တော်တို့စီမံကိန်းရုံးက လျှပ်စစ်စွမ်းအင် ဝန်ကြီးဌာနအောက်မှာ ရှိတဲ့ လျှပ်စစ်ဓာတ်အား ပို့လွှတ်ရေးနှင့် ကွပ်ကဲရေးဌာန၊ ဓာတ်အားပို့လွှတ်ရေး စီမံကိန်းဌာနအောက်မှာ ရှိပါတယ်။ ကျွန်တော်တို့ စီမံကိန်းရုံးက ဘာတွေလုပ်ရလဲဆိုရင် 66 KV နှင့်အထက် ဓာတ်အားလိုင်းနှင့် ဓာတ်အားခွဲရုံတွေကို အရင်ကဆိုရင် ကိုယ်တိုင်တည်ဆောက်တာ ဖြစ်ပါတယ်။ အခုနောက်ပိုင်း ပြောင်းလဲလာတဲ့ ခေတ်စနစ်အရ ကျွန်တော်တို့က ဘာကြီးကြပ်ရလဲဆိုရင် စီမံကိန်းမြေနေရာအတွက် သက်ဆိုင်ရာဒေသအာဏာပိုင်တွေနဲ့ ပေါင်းစပ်ညှိနှိုင်းပြီးတော့ ဘယ်နေရာမှာ မြေနေရာရနိုင်မလဲ၊ မြေနေရာကို သင့်လျော်တဲ့လျော်ကြေးပေးပြီး ရန်ခိုင်မရနိုင်စတဲ့ ကိစ္စတွေကို ဆောင်ရွက်ရပါတယ်။ ပြီးတော့ လုပ်ငန်းပြီးစီးမှု အခြေအနေ စသည်တို့ကို ကျွန်တော်တို့ အထက်ကို အစီရင်ခံစာ တင်ရပါတယ်။ အခုကျိုင်းတုံဓာတ်အားခွဲရုံတည်ဆောက်ပြီးစီးမှု အခြေအနေကတော့ civil work ပဲရှိပါသေးတယ်။ စီမံကိန်းတစ်ခုလုံးရဲ့အနေအထားအရဆိုရင် ၃၀% ပြီး စီးသွားပါပြီဖြစ်ပါတယ်။ ဒီဓာတ်အားခွဲရုံစီမံကိန်းက (၂)နှစ်စာချုပ်အရ ၂၀၁၈ ခုနှစ်အကုန်မှာ ပြီးစီးရမှာ ဖြစ်ပါတယ်။ ဒီလုပ်ငန်းပြီးစီးသွားရင်တော့ ဒီစီမံကိန်းကို ကျွန်တော်တို့က ဌာနအနေနဲ့ ဝင်ပြီး စစ်ဆေး မှာဖြစ်သလို နိုင်ငံခြားအဖွဲ့အစည်းတွေကို third party အနေနဲ့ငှားရမ်းပြီး စစ်ဆေးတာမျိုးလဲရှိပါမယ်။ ကျွန်တော်တို့ ဓာတ်အားခွဲရုံတွေတည်ဆောက်ရတဲ့ရည်ရွယ်ချက်ကတော့ နိုင်ငံတော်ဓာတ်အားပေးစနစ် ကနေ ကျိုင်းတုံမှာရှိတဲ့ အနီးပတ်ဝန်းကျင်ဒေသတွေကို ဓာတ်အားဖြန့်ဖြူးပေးနိုင်ဖို့၊ တကယ်လို့ ဒီဒေသ တွေမှာ ရေအားလျှပ်စစ်တည်ဆောက်ခဲ့မယ်ဆိုရင် ဓာတ်အားလိုင်းကိုလျင်မြန်စွာ ဖြတ်စီးနိုင်အောင်ဆိုတဲ့ ရည်ရွယ်ချက်တွေကို ပုံစံ (၂) မျိုးနဲ့ ဓာတ်အားခွဲရုံတွေကို ကြိုတင်ပြီးတော့ တည်ဆောက်တာ ဖြစ်ပါတယ်။

နိဂုံးချုပ်အားဖြင့်ပြောရရင်တော့ ဒီဓာတ်အားခွဲရုံတွေကို တည်ဆောက်ရတဲ့ ရည်ရွယ်ချက်က ကျိုင်းတုံဒေသ ပတ်ဝန်းကျင် ဖွံ့ဖြိုးတိုးတက်ဖို့အတွက် နိုင်ငံတော်ဓာတ်အားပေး စနစ်ကနေ ဓာတ်အားကို ဈေးနှုန်းချိုသာစွာဖြင့် ဝယ်ယူသုံးစွဲနိုင်အောင် နိုင်ငံတော်က တည်ဆောက်ပေးတာ ဖြစ်တဲ့အတွက် ဒေသခံ ပြည်သူလူထု အားလုံး ဝိုင်းဝန်းကူညီပေးကြပါလို့ တောင်းဆိုရင်းနဲ့ နိဂုံးချုပ်အပ် ပါတယ်။ အားလုံးကို ကျေးဇူးတင်ပါတယ်။



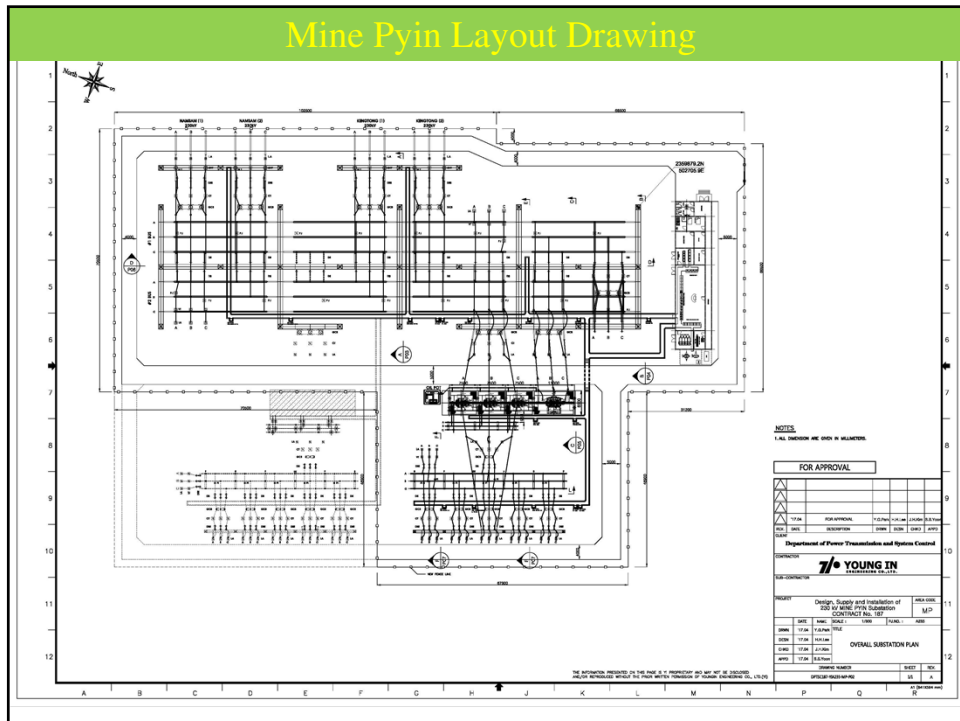
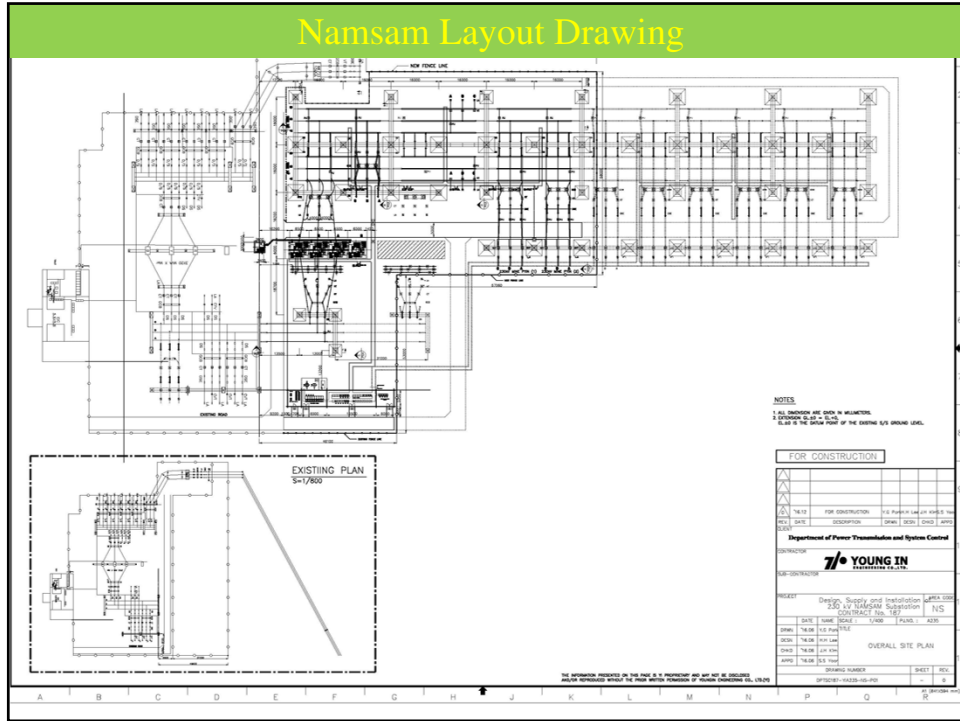
Design, Supply and Installation of 230kV Namsam, Mine Pyin, Kengtong

Kengtong Substation


Contract No. 187

Construction Start Date- 24.3.2017

Project Experience In Myanmar									
No.	Starting Year	Ending Year	Operation Area (States & Region)	Type Of Construction Equipments	Description	Contract Identification	TYPES OF CONTRACT		Remark
							Tenancy	Installation	
1	2013	2014	MEYATHAR GIS S.S. YANGON	GISSS	YESB GIS	Contract name: [The Development of 66/11-6.6kV, 1 x 20MVA (GIS) Substation in Yangon, Myanmar] Brief description of the Works performed by the Applicant: [Installation & Commissioning of 7.2 kV GIS, 23kV VCB, Main Transformer (66/11-6.6kV, 20-40MVA), Station Transformer (11-6.6/0.4 kV, 800 kVA), etc.] Name of Employer: [Yangon City Electricity Supply Board] Address: [Daka P110, Lower Kye Mya Dize Road, Aungmye Township, Yangon, Myanmar]	●		
2	2014	2015	MLPP PHASE (1) MAWLA MYINE	AISSS	230kV Substation	Contract name: [Construction Work for 230kV Switchyard in Mawlamyine, Myanmar] Brief description of the Works performed by the Applicant: [Installation & Commissioning of 230kV Switchyard, Emergency Diesel Generator, Main Transformer (230/11kV, 20MVA), etc.] Name of Employer: [Myanmar Lighting (PP) Co., Ltd.] Address: [NO.12, Bauga Street, (9) Miles Mayangone, Township, Yangon, Myanmar]	●		
3	2014	2015	MLPP PHASE (2) MAWLA MYINE	AISSS	230kV Substation	Contract name: [Construction Work for 230kV Switchyard Phase (2) in Mawlamyine, Myanmar] Brief description of the Works performed by the Applicant: [Installation & Commissioning of 230kV Switchyard, Main Transformer (230/11kV, 20MVA), etc.] Name of Employer: [Myanmar Lighting (PP) Co., Ltd.] Address: [NO.12, Bauga Street, (9) Miles Mayangone, Township, Yangon, Myanmar]	●		
4	2016	2016	SILE SHANGILA GIS EXTENSION, YANGON	GISSS	YESC GIS Feeder Extension	Contract name: [66kV GIS Single Feeder Extension For Indoor GIS Substation at Yangon, Myanmar] Brief description of the Works performed by the Applicant: [Installation & Commissioning of 72.5kV, 1600A, 40kV GIS etc.] Name of Employer: [Resources Group Construction Co., Ltd.] Address: [No.68, 1-2, Aung Zayar Hsing, Strand Road, Aung Township, Yangon, Myanmar]	●		
5	2016	2016	DAWOO AMARA HOTEL, YANGON	GISSS	GIS Installation	Contract name: [66kV Substation in Myanmar Yangon Amara Hotel] Brief description of the Works performed by the Applicant: [Installation & Commissioning of 72.5kV GIS in DAH S.S, 72.5kV Hybrid GIS in RIK S.S, Main Transformer etc.] Name of Employer: [J.S. Industrial Systems Co., Ltd.] Address: [J.S. Tower 1026-6, Hgye-dong, Dongsan-gu, Anyang-si, Gyeonggi-do 431-848, Korea]	●		
6	2016	2017	JUNCTION CITY GIS EXTENSION, YANGON	GISSS	YESC GIS Feeder Extension	Contract name: [66kV GIS Single Feeder Feed Extension For Indoor GIS Substation at Yangon, Myanmar] Brief description of the Works performed by the Applicant: [Installation & Commissioning of 72.5kV, 1600A, 40kV GIS etc.] Name of Employer: [JAT Global Investment Pte Ltd] Address: [R. K. Toa Sun Street, #18-89/90, The Central, Singapore]		●	
7	2016	2018	230kV NS/MP/KT	AISSS	230kV Substation (Contract: 187/DPTSC/PTP/ 2015-2016)	Contract name: [230kV NS/MP/KT Substation, Myanmar] Brief description of the Works performed by the Applicant: [Installation & Commissioning of 230kV Switchyard, Main Transformer (230/132/11kV, 100-125MVA), etc.] Name of Employer: [Department of Power Transmission and System Control(DPTSC)] Address: [Building No.27 Naypyithaw, Myanmar]	●		Construction Period



ကျိုင်းတုံ ခွဲရုံတည်ဆောက်ခြင်းဆိုင်ရာ
မှတ်တမ်းဓာတ်ပုံများ















Curing Work



Concrete Slump Test



Concrete Strength Test By Test Hammer



Thank You for Your
Attention!

ရှမ်းပြည်နယ်အရှေ့ပိုင်း၊ ကျိုင်းတုံမြို့နယ်၊
 230 KV ဓါတ်အားခွဲရုံတည်ဆောက်
 အကောင်အထည်ဖော် ဆောင်ရွက်ခြင်း စီမံကိန်း အတွက်



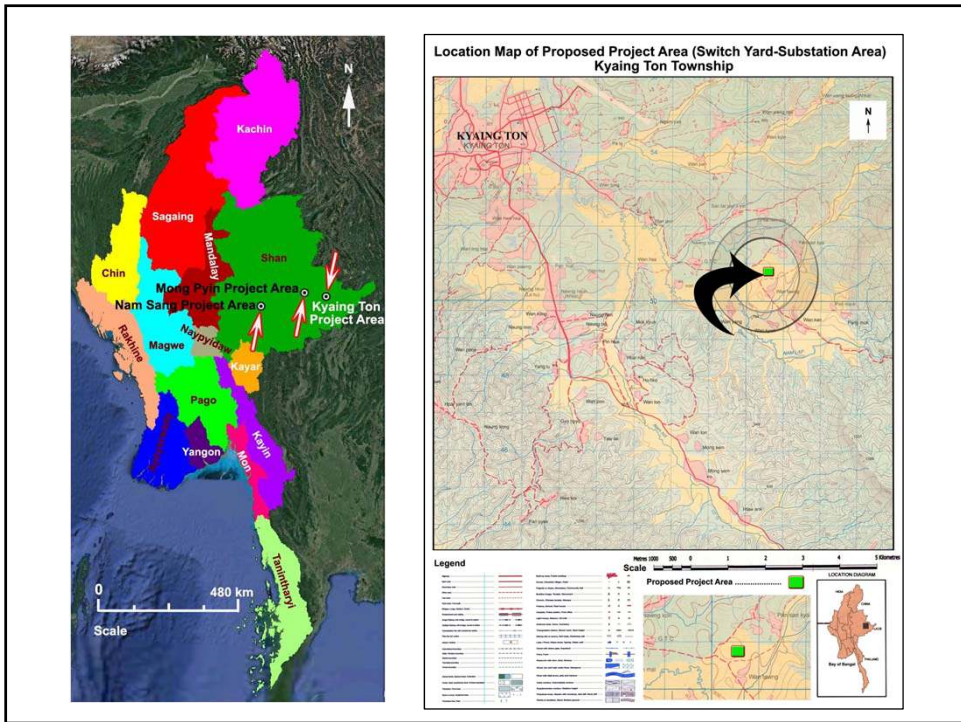
သဘာဝပတ်ဝန်းကျင်နှင့် လူမှုပတ်ဝန်းကျင် အကျိုးသက်ရောက်မှုများ
 ဆန်းစစ်လေ့လာခြင်းနှင့် သဘာဝ ပတ်ဝန်းကျင် စီမံခန့်ခွဲမှုလုပ်ငန်း အဆင့်ဆင့်
 အလုပ်ရုံဆွေးနွေးပွဲ

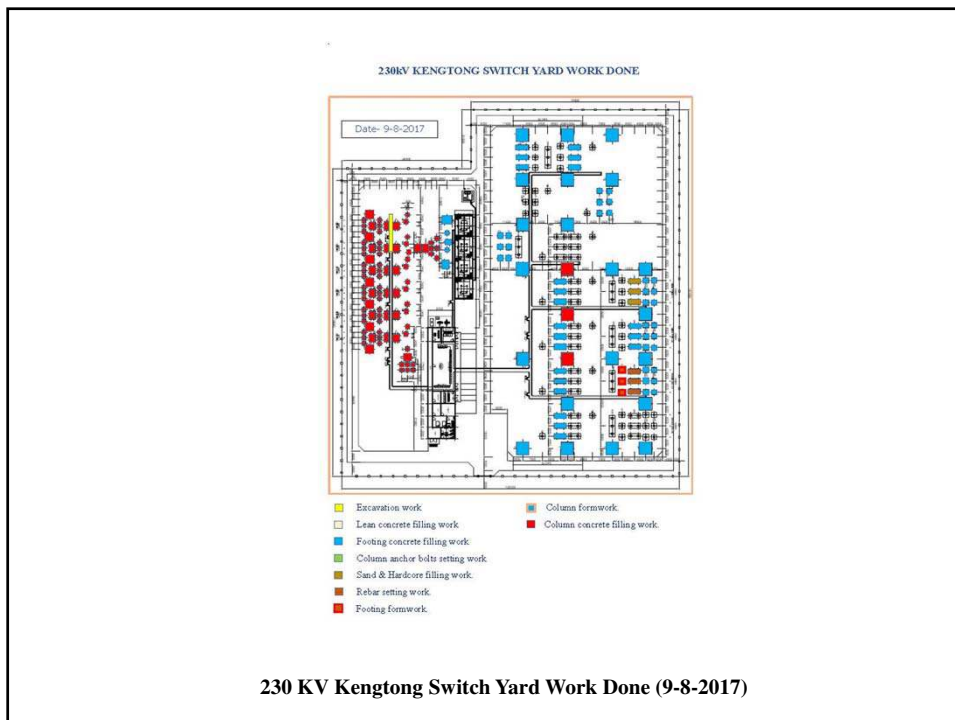
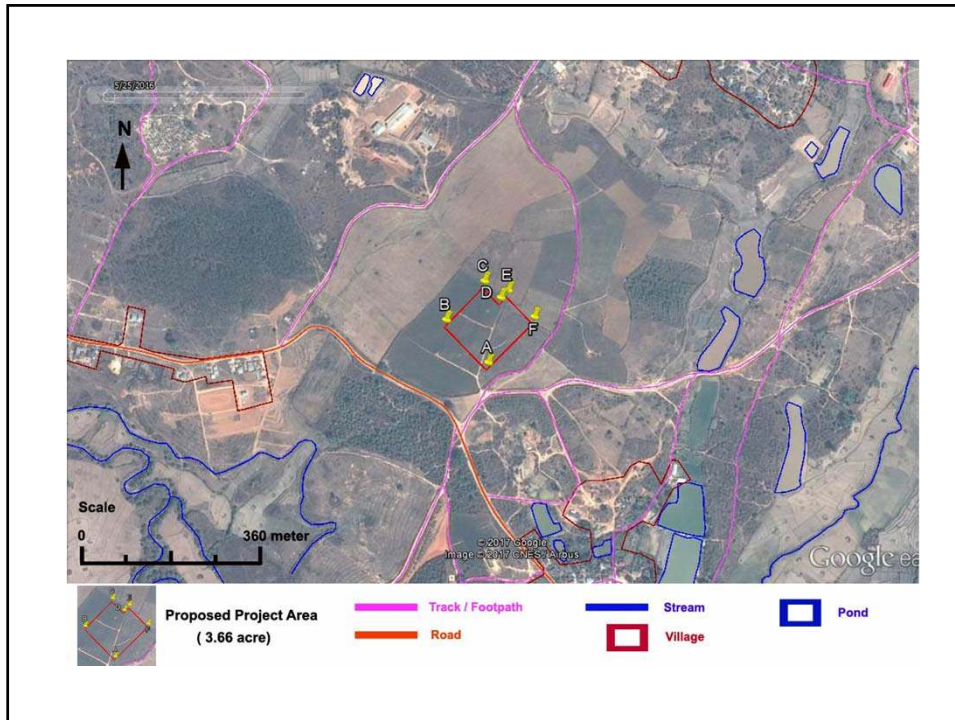
၁၅-၀၈-၂၀၁၇
 အင်္ဂါနေ့

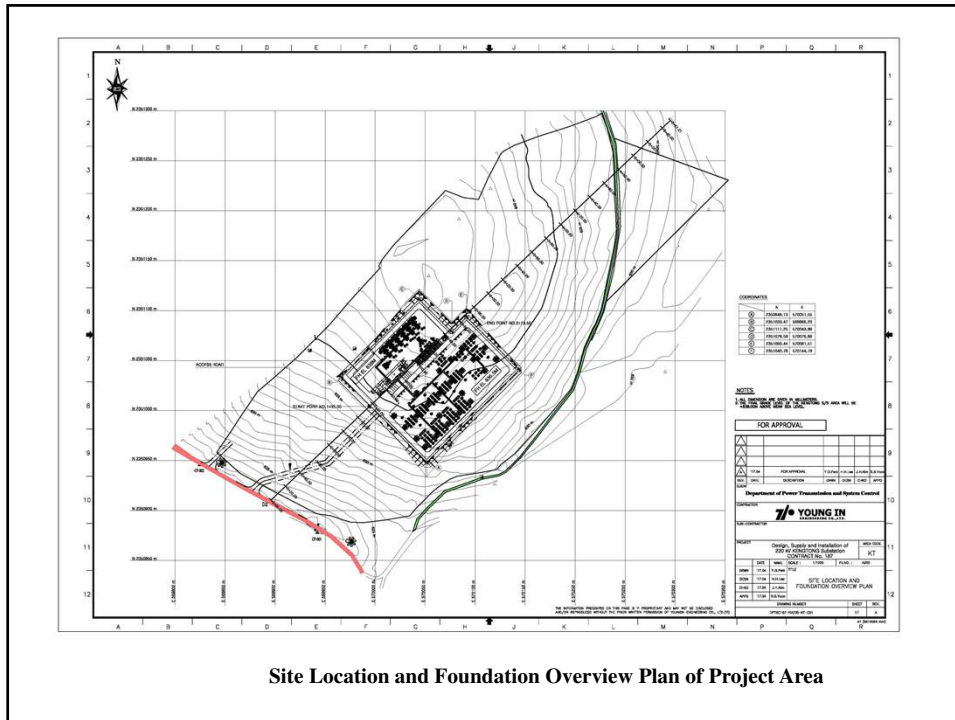
ကျိုင်းတုံမြို့နယ်
 မြို့နယ်အထွေထွေအုပ်ချုပ်ရေးမှူးရုံး
 အစည်းအဝေးခန်းမ

ရှမ်းပြည်နယ်အရှေ့ပိုင်း၊ ကျိုင်းတုံမြို့နယ်၊ 230 KV ဓါတ်အားခွဲရုံတည်ဆောက်အတွက်
 စီမံကိန်းအကောင်အထည်ဖော်ဆောင်ရွက်ရန်အတွက်လူမှုပတ်ဝန်းကျင်နှင့် ဇီဝပတ်ဝန်းကျင်ဆိုင်ရာ
 အကျိုးသက်ရောက်နိုင်မှုများ ဆန်းစစ်ခြင်းလုပ်ငန်း အဆင့်ဆင့်

- ၁။ အခြေခံ ပတ်ဝန်းကျင်ဆိုင်ရာ အချက်အလက်များ ကောက်ယူခြင်း (Baseline Study)
 - (က) ရုပ်ပတ်ဝန်းကျင် (Physical Environment)
 - (ခ) လူမှုပတ်ဝန်းကျင် (Social Environment)
- ၂။ သဘာဝပတ်ဝန်းကျင်၊ လူမှုပတ်ဝန်းကျင်နှင့် ဇီဝပတ်ဝန်းကျင်ဆိုင်ရာ သက်ရောက်/ ထိခိုက်မှုများ ဆန်းစစ်ခြင်း (Environmental and Social Impact Assessment)
- ၃။ သုံးသပ်ချက်နှင့် အကြံပြုချက်များ (Recommendations and Suggestions)
 - (က) ထိခိုက်မှုများနှင့် အကျိုးအပြစ်များအပေါ် လျော့ပါးသက်သာအောင် ဆောင်ရွက်ခြင်း (Impact and Mitigation Measures)
 - (ခ) စီမံကိန်းကာလနှင့် စီမံကိန်းပြီးကာလတွင် စောင့်ကြည့်လေ့လာ ဆန်းစစ်ခြင်း (Monitoring System)
 - (ဂ) ရှေ့လုပ်ငန်းစဉ်များ ရှုထိခြင်း (Environmental Management Plan)





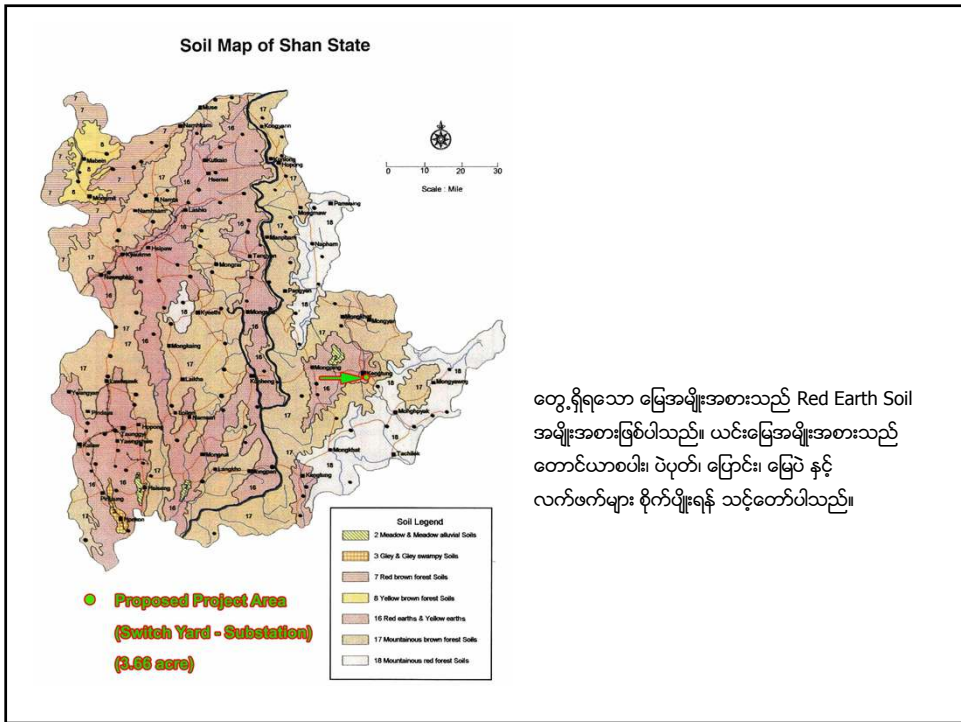



ရှမ်းပြည်နယ်အရှေ့ပိုင်း၊ ကျိုင်းတုံမြို့နယ်၊ 230KV ဓါတ်အားခွဲရုံ စီမံကိန်း အကောင်အထည်ဖော် ဆောင်ရွက်ရန် အတွက် လူမှုပတ်ဝန်းကျင်နှင့် သဘာဝပတ်ဝန်းကျင် ဆိုင်ရာ အကျိုး သက်ရောက်နိုင်မှုများ ဆန်းစစ်ခြင်း လုပ်ငန်းအဆင့်ဆင့်ကို NEPS Co.,Ltd မှ လေ့လာ ဆန်းစစ်ခဲ့ပါသည်။





(က) ရူပပတ်ဝန်းကျင် (Physical Environment)

- ၁။ မြေ၏အရည်အသွေး (Soil)
- ၂။ ရေ၏အရည်အသွေး (Water)
- ၃။ အသံအရည်အသွေး (Noise)
- ၄။ ဇလဗေဒ (Hydrology)

(ခ) လူမှု ပတ်ဝန်းကျင် (Social Environment)





Laboratory Technical Consultant: U Zee Chit Khin Maung
 B.Sc Engg (Civil), Dip S.E. (Water), Licentiate of H.T. (Water), Consultant of C.D.C. LWSE 001.
 Former Member (SINCE) Water quality monitoring & Evaluation Myanmar

WTL-06-001
 Issue Date - 01-12-2012
 Effective Date - 01-12-2012
 Issue No - 1.0/ Page 1 of 1

W0817 475

WATER QUALITY TEST RESULTS FORM

Client: NEPS Co., Ltd.
 Nature of Water: ရေပိုက်ဆွဲရေ
 Location: ရန်ကင်းမြို့၊ အလယ်တန်းကျေးရွာ
 Date and Time of collection: 14.8.2017 (3:00 PM)
 Date and Time of arrival at Laboratory: 21.8.2017
 Date and Time of commencing examination: 22.8.2017
 Date and Time of completing: 24.8.2017

Results of Water Analysis	WHO Drinking Water Guideline (Geneva - 1993)	
pH	6.9	6.5 - 8.5
Colour (True)	TCU	15 TCU
Turbidity	2 NTU	5 NTU
Conductivity	micro S/cm	
Total Hardness	10 mg/l as CaCO ₃	500 mg/l as CaCO ₃
Calcium Hardness	mg/l as CaCO ₃	
Magnesium Hardness	mg/l as CaCO ₃	
Total Alkalinity	mg/l as CaCO ₃	
Phenolphthalein Alkalinity	mg/l as CaCO ₃	
Carbonate (CaCO ₃)	mg/l as CaCO ₃	
Bicarbonate (HCO ₃)	mg/l as CaCO ₃	
Iron	0.20 mg/l	0.3 mg/l
Chloride (as Cl)	2 mg/l	250 mg/l
Sodium chloride (as NaCl)	mg/l	
Sulphate (as SO ₄)	8 mg/l	200 mg/l
Total Solids	24 mg/l	1500 mg/l
Suspended Solids	mg/l	
Dissolved Solids	21 mg/l	1000 mg/l
Manganese	Nil mg/l	0.05 mg/l
Phosphate	mg/l	
Phenolphthalein Acidity	mg/l	
Methyl Orange Acidity	mg/l	
Salinity	ppt	

Remark: This certificate is issued only for the receipt of the test sample.

Tested by: Zaw Hla Oo Approved by: See This
 Signature: [Signature] Signature: [Signature]
 Name: Zaw Hla Oo Name: See This
in division of WEG Co., Ltd., St. Charles, ISO TECH Laboratory, Yangon, Myanmar. Ph: 01-646965, 09-7322171, 09-73242162. Fax: 01-644506, E-mail: isotechlaboratory@gmail.com. Website: weg-myanmar.com

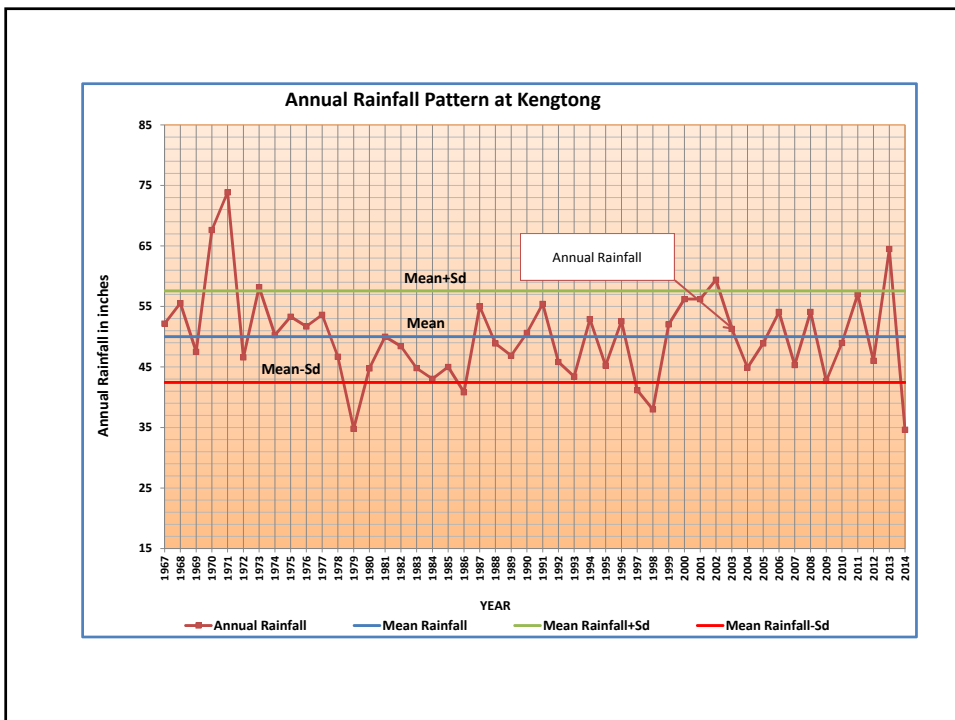


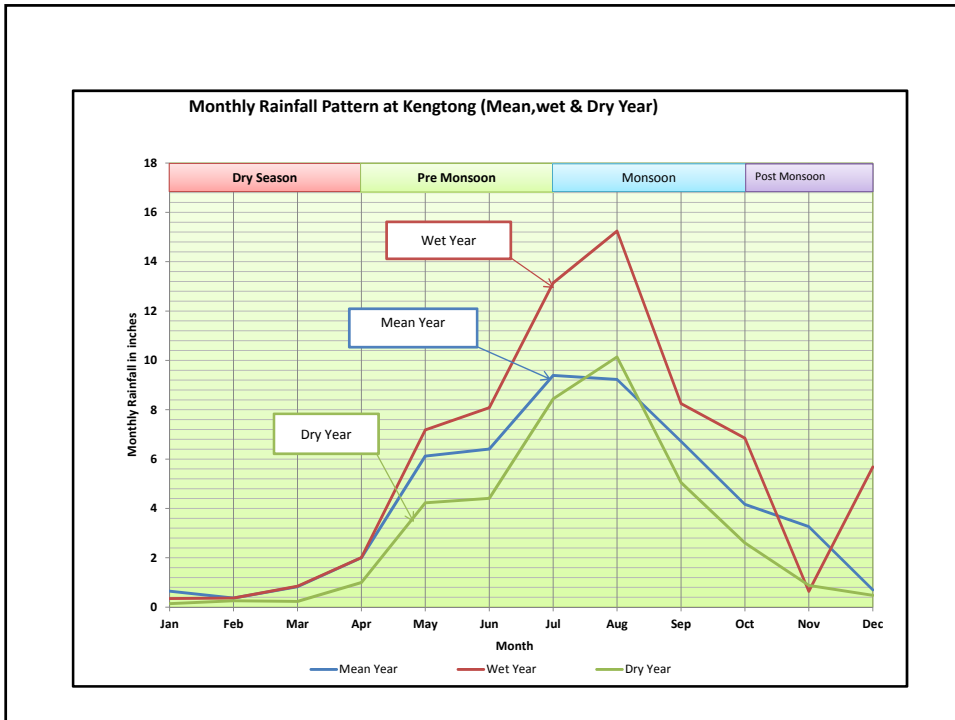
စီမံကိန်းဧရိယာအတွင်းရှိ အသံ အရည်အသွေး

Receptor	Maximum Allowable Log Equivalent (Hourly) Measurement in dB(A)	
	Day (07:00 – 22:00)	Night (22:00 – 07:00)
Residential, Institutional, Educational	55	45
Industrial, Commercial	70	70

Acoustic Environment Measurements

Sr. No.	Location Receptor	Maximum Allowable Log Equivalent (Hourly Measurement) in dB (A)			
		Day (07:00 – 22:00)	Result	Night (22:00 – 07:00)	Result
	Commercial	70		70	
1.	Study Area (The Park)	70	69.5	70	73.5



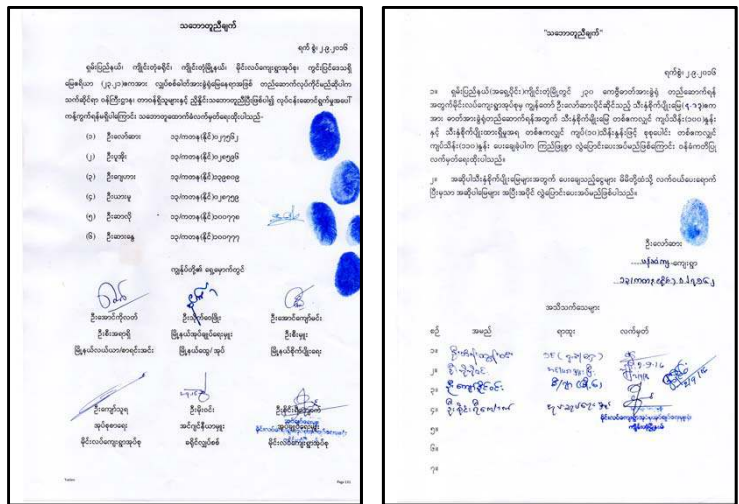


လူမှုပတ်ဝန်းကျင် အကျိုးသက်ရောက်နိုင်မှုများ လေ့လာဆန်းစစ်ချက်

ကျိုင်းတုံမြို့နယ် 230KV ဓါတ်အားခွဲရုံတည်ဆောက် အကောင်အထည်ဖော် ဆောင်ရွက်ခြင်း လုပ်ငန်းတည်ရှိရာ ရှမ်းပြည်နယ်အရှေ့ပိုင်း၊ ကျိုင်းတုံမြို့နယ်သို့ ၂၀၁၇ခုနှစ် ဩဂုတ် (၁၄)ရက်နေ့မှ (၁၆)ရက်နေ့ထိ NEPS Co.,Ltd Environmental Teamမှ လူမှုပတ်ဝန်းကျင် အကျိုးသက်ရောက်မှု အတွက် လေ့လာ ဆန်းစစ်ချက်များ ပြုလုပ်ခဲ့ပါသည်။ စီမံကိန်းတည်ရှိရာ နေရာသည် မြို့နှင့်ဝေးသော နေရာတွင် တည်ရှိပြီး လူနေအိမ်ခြေမရှိခြင်း၊ တောင်ယာ စိုက်ခင်းများအားလည်း မြေယာနစ်နာကြေးများအား ပေးဆောင်ပြီး ဖြစ်ကြောင်းလည်း မေးမြန်း လေ့လာဆန်းစစ်ခဲ့ပါသည်။



မြေယာနစ်နာကြေးများ ရရှိပြီးကြောင်း ချုပ်ဆိုထားသည့် လျှောက်ကြေး စာချုပ်များ





ရှမ်းပြည်နယ်အရှေ့ပိုင်း၊ ကျိုင်းတုံမြို့နယ်

230 KV ဓါတ်အားခွံရုံ စီမံကိန်းအကောင်အထည်ဖော်ဆောင်ရွက်ခြင်း

သဘာဝပတ်ဝန်းကျင်ဆိုင်ရာ အကျိုးသက်ရောက်နိုင်မှုများ လေ့လာတွေ့ရှိချက်

စီမံကိန်းအကောင်အထည်ဖော်ခြင်းကာလ			စီမံကိန်း လည်ပတ် အကောင်အထည်ဖော်ခြင်းကာလ		
စဉ်	ထိခိုက်နိုင်မှု လေ့လာဆန်းစစ်ချက်များ	အဆင့်သတ်မှတ်ချက်များ	စဉ်	ထိခိုက်နိုင်မှု လေ့လာဆန်းစစ်ချက်များ	အဆင့်သတ်မှတ်ချက်များ
ဇီဝရုပ်ပိုင်းဆိုင်ရာနှင့် ဓါတုဗေဒဆိုင်ရာ ပြောင်းနိုင်မှုများ			ဇီဝရုပ်ပိုင်းဆိုင်ရာနှင့် ဓါတုဗေဒဆိုင်ရာ ပြောင်းနိုင်မှုများ		
BPC/1	မျက်နှာပြင်ရေ အရည်အသွေး ပြောင်းလဲခြင်း	နည်း	BPC/1	မျက်နှာပြင်ရေ အရည်အသွေး ပြောင်းလဲခြင်း	နည်း
BPC/2	မြေအောက်ရေ အရည်အသွေးပြောင်းလဲခြင်း	နည်း	BPC/2	မြေအောက်ရေ အရည်အသွေးပြောင်းလဲခြင်း	နည်း
BPC/3	ရေပြောင်းများ ရေစီးဆင်းမှု ပြောင်းလဲခြင်း	အလည်အလတ်	BPC/3	ရေပြောင်းများ ရေစီးဆင်းမှု ပြောင်းလဲခြင်း	နည်း
BPC/4	ကမ်းပါးများ တိုက်စားခြင်းနှင့် အနည်ထိုင်ခြင်းများ	အလည်အလတ်	BPC/4	ကမ်းပါးများ တိုက်စားခြင်းနှင့် အနည်ထိုင်ခြင်းများ	နည်း
BPC/5	လေထု ညစ်ညမ်းမှု	နည်း	BPC/5	လေထု ညစ်ညမ်းမှု	နည်း
BPC/6	ပတ်ဝန်းကျင်အသံ ဆူညံညစ်ညမ်းမှု	နည်း	BPC/6	ပတ်ဝန်းကျင်အသံ ဆူညံညစ်ညမ်းမှု	နည်း
BPC/7	ကုန်းနေသတ္တဝါများအား ထိခိုက်နိုင်မှု	နည်း	BPC/7	ကုန်းနေသတ္တဝါများအား ထိခိုက်နိုင်မှု	နည်း
BPC/8	လူမှုပတ်ဝန်းကျင်အား ရောဂါကူးစက်နိုင်မှု	နည်း	BPC/8	လူမှုပတ်ဝန်းကျင်အား ရောဂါကူးစက်နိုင်မှု	နည်း
BPC/9	မြေမျက်နှာပြင်ပြောင်းလဲမှု	အလည်အလတ်	BPC/9	မြေမျက်နှာပြင်ပြောင်းလဲမှု	နည်း
BPC/10	သဘာဝ သက်ရှိများ ပြောင်းလဲနိုင်မှု	နည်း	BPC/10	သဘာဝ သက်ရှိများ ပြောင်းလဲနိုင်မှု	နည်း

**ရမ်းပြည်နယ်အရှေ့ပိုင်း၊ ကျိုင်းတုံမြို့နယ် 230KV ဓါတ်ခွဲခွံ စီမံကိန်းအကောင်အထည်ဖော်ဆောင်ရွက်ရန်
လူမှုသဘာဝပတ်ဝန်းကျင်ဆိုင်ရာ အကျိုးသက်ရောက်နိုင်မှုများ လေ့လာတွေ့ရှိချက်**

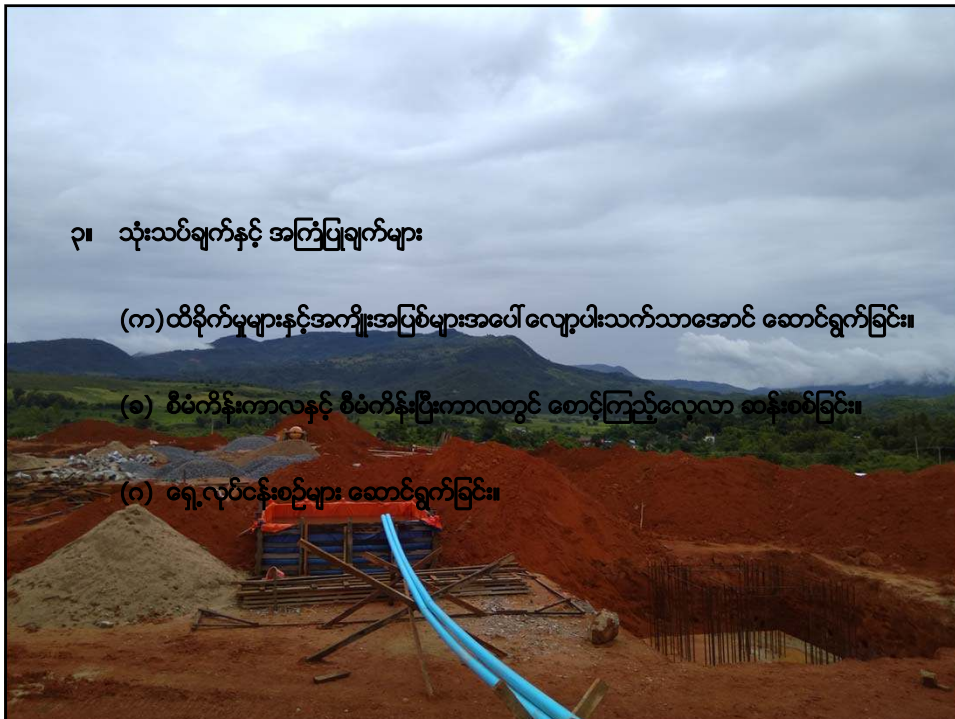
စီမံကိန်းအကောင်အထည်ဖော်ခြင်းကာလ			စီမံကိန်း လည်ပတ် အကောင်အထည်ဖော်ခြင်းကာလ		
စဉ်	ယဉ်ကျေးမှုနှင့် လူမှုစီးပွားအခြေအနေ ပြောင်းလဲမှုများ	အဆင့်သတ်မှတ်ချက် များ	စဉ်	ယဉ်ကျေးမှုနှင့် လူမှုစီးပွားအခြေအနေ ပြောင်းလဲမှုများ	အဆင့်သတ်မှတ် ချက်များ
SEC/1	ပိုင်ဆိုင်မှုများ ဆုံးရှုံးခြင်း	နည်း	SEC/1	ပိုင်ဆိုင်မှုများ ဆုံးရှုံးခြင်း	နည်း
SEC/2	သမိုင်းဝင် ယဉ်ကျေးမှုအမွေအနှစ်များ ဆုံးရှုံးခြင်း	နည်း	SEC/2	သမိုင်းဝင် ယဉ်ကျေးမှုအမွေအနှစ်များ ဆုံးရှုံးခြင်း	နည်း
SEC/3	လူအများ ပြောင်းရွှေ့နေထိုင်ခြင်း	နည်း	SEC/3	လူအများ ပြောင်းရွှေ့နေထိုင်ခြင်း	နည်း
SEC/4	ယာဉ်သွား ယာဉ်လာ လမ်းကြောင်းများ ပြောင်းလဲခြင်း	နည်း	SEC/4	ယာဉ်သွား ယာဉ်လာ လမ်းကြောင်းများ ပြောင်းလဲခြင်း	နည်း
SEC/5	ဝါးလုပ်ငန်းဖြင့် အသက်မွေးနိုင်မှု	နည်း	SEC/5	ဝါးမျိုးစိတ်များ ပြောင်းလဲခြင်း	နည်း
SEC/6	နေထိုင်လူဦးရေ အလုပ်အကိုင်အခွင့်အလမ်းနှင့် အသက်မွေးဝမ်းကြောင်းများ ပြောင်းလဲခြင်း	အလည်အလတ်	SEC/6	နေထိုင်လူဦးရေ အလုပ်အကိုင်အခွင့်အလမ်းနှင့် အသက်မွေးဝမ်းကြောင်းများ ပြောင်းလဲခြင်း	အလည်အလတ်
SEC/7	ကုန်သွယ်မှုများ ကုန်သွယ်ဝင်ငွေနှင့် အခွင့်အလမ်းများပြောင်းလဲခြင်း	နည်း	SEC/7	ကုန်သွယ်မှုများ ကုန်သွယ်ဝင်ငွေနှင့် အခွင့်အလမ်းများပြောင်းလဲခြင်း	နည်း
SEC/8	အမြင်အာရုံတင့်တယ်မှု	နည်း	SEC/8	အမြင်အာရုံတင့်တယ်မှု	အလည်အလတ်
SEC/9	အများပိုင်အဆောက်အဦးများ အဖွဲ့အစည်းများ ပြောင်းလဲခြင်း	နည်း	SEC/9	အများပိုင်အဆောက်အဦးများ အဖွဲ့အစည်းများ ပြောင်းလဲခြင်း	အလည်အလတ်

၃။ သုံးသပ်ချက်နှင့် အကြံပြုချက်များ

(က) ထိခိုက်မှုများနှင့်အကျိုးအပြစ်များအပေါ်လျော့ပါးသက်သာအောင် ဆောင်ရွက်ခြင်း။

(ခ) စီမံကိန်းကာလနှင့် စီမံကိန်းပြီးကာလတွင် စောင့်ကြည့်လေ့လာ ဆန်းစစ်ခြင်း။

(ဂ) ရှေ့လုပ်ငန်းစဉ်များ ဆောင်ရွက်ခြင်း။



သဘာဝပတ်ဝန်းကျင်နှင့် လူမှုစီးပွားဆိုင်ရာ အကျိုးသက်ရောက်မှုများကို ဆန်းစစ်လေ့လာပြီး ထိခိုက်မှုများ လျော့ပါးစေရေးနှင့် ရှေ့လုပ်ငန်းစဉ်များအတွက် သုံးသပ်ချက်များနှင့် အကြံပြုချက်များ

- ❖ 230 KV ဓါတ်အားခွဲရုံ တည်ဆောက် အကောင်အထည်ဖော် ဆောင်ရွက်ခြင်း စီမံကိန်းသည် ဇီဝရုပ်ပိုင်းဆိုင်ရာ ထိခိုက်မှု နည်းပါးပြီး မြို့ပြဖွံ့ဖြိုးတိုးတက်ခြင်းအတွက် လုပ်ဆောင်သင့်သော စီမံကိန်းတစ်ခု ဖြစ်ပါသည်။ သဘာဝပတ်ဝန်းကျင် စီမံခန့်ခွဲမှု အစီအစဉ်တွင် သဘာဝပတ်ဝန်းကျင်ထိခိုက်နိုင်မှုများ ဖြစ်သော ရေခြောင်းစနစ်များ၊ ယာဉ်ကြောပတ်ဆို့နိုင်မှုများ၊ လေနှင့် အသံ ညစ်ညမ်းနိုင်မှုများကို လျော့နည်းစေရန် ထိန်းသိမ်းဆောင်ရွက်သင့်သည့် အချက်များကို ထည့်သွင်း ဖော်ပြထားပါသည်။
- ❖ 230 KV ဓါတ်အားခွဲရုံ တည်ဆောက်ရေး လုပ်ငန်းဆောင်ရွက်ရာတွင် ရေကြီးမှုနှင့် ရေတိုက်စားမှုများ အန္တရာယ်မှ ကာကွယ်နိုင်ရန် ကောင်းမွန်သော အင်ဂျင်နီယာများ၏ အကူအညီရယူကာ သဘာဝပတ်ဝန်းကျင်ဘေးအန္တရာယ်မှ ကာကွယ်နိုင်ရန်နှင့် စီမံကိန်းအကောင်အထည်ဖော်ခြင်း ကာလတွင်လည်း စွန့်ပစ်ပစ္စည်းများအား စနစ်တကျ စွန့်ပစ်နိုင်ရန်လည်း ဂရုစိုက် ဆောင်ရွက်သင့်ပါသည်။
- ❖ စီမံကိန်းအကောင်အထည်ဖော်စဉ်ကာလနှင့် ဆောင်ရွက်သည့်ကာလများတွင် မြေအောက်ရေ အရည်အသွေးကို စဉ်ဆက်မပြတ် စောင့်ကြည့်လေ့လာ သင့်ပါသည်။
- ❖ ဆူညံမှု အသံအဆင့်ဆင့်ကိုလည်း စဉ်ဆက်စောင့်ကြည့် လေ့လာမှတ်သားပြီး စံချိန် စံညွှန်းထက် ကျော်လွန်မှု မရှိစေရန်လည်း ထိန်းချုပ်သင့်ပါသည်။ သင့်လျော်သော ပစ္စည်းကိရိယာများနှင့် ပြုပြင်ထိန်းသိမ်းခြင်းများကိုလည်း လုပ်ငန်းလည်ပတ်စဉ် အတောအတွင်း စဉ်ဆက်မပြတ်ဆောင်ရွက်သင့်ပါသည်။ ဆူညံမှု အသံအဆင့်ဆင့်ကိုလည်း သင့်တော်သော ပစ္စည်းကိရိယာများကို အသုံးပြုပြီး ထိန်းချုပ်သင့်ပါသည်။ ယာဉ်သွားယာဉ်လာ ပိတ်ဆို့နိုင်မှုများကိုလည်း စက်ရုံလည်ပတ်နေစဉ်ကာလအတွင်း တတ်နိုင်သမျှ လျော့ကျစေရေးကိုလည်း အလေးထား လိုက်နာဆောင်ရွက်သင့်ပါသည်။

- ❖ စီမံကိန်းအား အကောင်အထည်ဖော် ဆောင်ရွက်ရာတွင် လုပ်ဆောင်ကြသူများမှ နိုင်ငံတကာတွင် ကျင့်သုံးနေသော အကောင်းဆုံး အလေ့အထများကို စွဲမြဲလိုက်နာဆောင်ရွက်ခြင်း၊ မြန်မာနိုင်ငံ သစ်တောနှင့် သဘာဝပတ်ဝန်းကျင် ထိန်းသိမ်းစောင့်ရှောက်ရေး ဝန်ကြီးဌာနမှ ချမှတ်ထားသော ဥပဒေ နည်းလမ်း စည်းမျဉ်းစည်းကမ်းများအတိုင်း အသုံးပြုလိုက်နာ ဆောင်ရွက်ခြင်းအားဖြင့် တွေ့ရှိထားသော သဘာဝပတ်ဝန်းကျင်နှင့် လူမှုပတ်ဝန်းကျင် ထိခိုက်မှုများအား လျော့ပါးသက်သာအောင် ဆောင်ရွက်နိုင်မည် ဖြစ်ပါသည်။
- ❖ လုပ်ငန်းများ စတင်ဆောင်ရွက်သည့် အဆင့်တွင် သဘာဝပတ်ဝန်းကျင် စီမံခန့်ခွဲမှု အစီအစဉ်တစ်ခုဖြစ်သော ပတ်ဝန်းကျင်နှင့် ကျန်းမာရေးဆိုင်ရာ လုံခြုံစိတ်ချရမှုများ (HSE)သည် လုပ်ငန်းဆောင်ရွက်ရာတွင် အရေးကြီးသော အစိတ်အပိုင်းတစ်ခုဖြစ်ပါသည်။ ပတ်ဝန်းကျင်စီမံခန့်ခွဲမှု အစီအစဉ်များ ကောင်းမွန် နေစေရန်အတွက် ပုံမှန်စစ်ဆေးခြင်းများကို ပြုလုပ်သင့်ပါသည်။



APPENDIX – (11-1)

Environmental, Health, and Safety Guidelines for Electric Power Transmission and Distribution

Introduction

The Environmental, Health, and Safety (EHS) Guidelines are technical reference documents with general and industry-specific examples of Good International Industry Practice (GIIP)¹. When one or more members of the World Bank Group are involved in a project, these EHS Guidelines are applied as required by their respective policies and standards. These industry sector EHS guidelines are designed to be used together with the **General EHS Guidelines** document, which provides guidance to users on common EHS issues potentially applicable to all industry sectors. For complex projects, use of multiple industry-sector guidelines may be necessary. A complete list of industry-sector guidelines can be found at: www.ifc.org/ifcext/enviro.nsf/Content/EnvironmentalGuidelines

The EHS Guidelines contain the performance levels and measures that are generally considered to be achievable in new facilities by existing technology at reasonable costs. Application of the EHS Guidelines to existing facilities may involve the establishment of site-specific targets, with an appropriate timetable for achieving them.

The applicability of the EHS Guidelines should be tailored to the hazards and risks established for each project on the basis

of the results of an environmental assessment in which site-specific variables, such as host country context, assimilative capacity of the environment, and other project factors, are taken into account. The applicability of specific technical recommendations should be based on the professional opinion of qualified and experienced persons.

When host country regulations differ from the levels and measures presented in the EHS Guidelines, projects are expected to achieve whichever is more stringent. If less stringent levels or measures than those provided in these EHS Guidelines are appropriate, in view of specific project circumstances, a full and detailed justification for any proposed alternatives is needed as part of the site-specific environmental assessment. This justification should demonstrate that the choice for any alternate performance levels is protective of human health and the environment.

Applicability

The EHS Guidelines for Electric Power Transmission and Distribution include information relevant to power transmission between a generation facility and a substation located within an electricity grid, in addition to power distribution from a substation to consumers located in residential, commercial, and industrial areas. Annex A provides a summary of industry sector activities.

This document is organized according to the following sections:

Section 1.0 — Industry-Specific Impacts and Management
Section 2.0 — Performance Indicators and Monitoring
Section 3.0 — References and Additional Sources
Annex A — General Description of Industry Activities

¹ Defined as the exercise of professional skill, diligence, prudence and foresight that would be reasonably expected from skilled and experienced professionals engaged in the same type of undertaking under the same or similar circumstances globally. The circumstances that skilled and experienced professionals may find when evaluating the range of pollution prevention and control techniques available to a project may include, but are not limited to, varying levels of environmental degradation and environmental assimilative capacity as well as varying levels of financial and technical feasibility.

1.0 Industry-Specific Impacts and Management

The following section provides a summary of EHS issues associated with electric power transmission and distribution that occur during the construction and operation phases of a facility, along with recommendations for their management. Additional recommendations for the management of environmental issues during the construction and decommissioning phases of power transmission and distribution systems are provided in the **General EHS Guidelines**. Examples of the impacts addressed in the General EHS Guidelines include:

- Construction site waste generation;
- Soil erosion and sediment control from materials sourcing areas and site preparation activities;
- Fugitive dust and other emissions (e.g. from vehicle traffic, land clearing activities, and materials stockpiles);
- Noise from heavy equipment and truck traffic;
- Potential for hazardous materials and oil spills associated with heavy equipment operation and fueling activities.

1.1 Environmental

Environmental issues during the construction phase of power transmission and distribution projects specific to this industry sector include the following:

- Terrestrial habitat alteration
- Aquatic habitat alteration
- Electric and magnetic fields
- Hazardous materials

Terrestrial Habitat Alteration

The construction and maintenance of transmission line rights-of-way, especially those aligned through forested areas, may result in alteration and disruption to terrestrial habitat, including impacts to avian species and an increased risk of forest fires.

Construction of Right-of-Way²

Right-of-way construction activities may transform habitats, depending on the characteristics of existing vegetation, topographic features, and installed height of the transmission lines. Examples of habitat alteration from these activities includes fragmentation of forested habitat; loss of wildlife habitat, including for nesting; establishment of non-native invasive plant species; and visual and auditory disturbance due to the presence of machinery, construction workers, transmission towers, and associated equipment.³

Recommended measures to prevent and control impacts to terrestrial habitats during construction of the right-of-way include:

- Site transmission and distribution rights-of-way, access roads, lines, towers, and substations to avoid critical habitat through use of existing utility and transport corridors for transmission and distribution, and existing roads and tracks for access roads, whenever possible;⁴
- Installation of transmission lines above existing vegetation to avoid land clearing;

² Also known as a “wayleave” or “easement” in some countries, but referred to as right-of-way for the purposes of these Guidelines.

³ Alteration of terrestrial habitat for construction of transmission and distribution projects may also yield benefits for wildlife such as the creation of protective nesting, rearing, and foraging habitat for certain species; the establishment of travel and foraging corridors for ungulates and other large mammals; and nesting and perching opportunities for large bird species atop transmission towers and associated infrastructures. California Energy Commission (2005).

⁴ Considering potential for electrical interference with telecommunication lines and railway lines due to mutual induction.

- Avoidance of construction activities during the breeding season and other sensitive seasons or times of day;
- Revegetation of disturbed areas with native plant species;
- Removal of invasive plant species during routine vegetation maintenance (see right-of-way maintenance section below);
- Management of construction site activities as described in relevant sections of the **General EHS Guidelines**.

Right-of-Way Maintenance

Regular maintenance of vegetation within the rights-of-way is necessary to avoid disruption to overhead power lines and towers. Unchecked growth of tall trees and accumulation of vegetation within rights-of-way may result in a number of impacts, including power outages through contact of branches and trees with transmission lines and towers; ignition of forest and brush fires; corrosion of steel equipment; blocking of equipment access; and interference with critical grounding equipment.

Regular maintenance of rights-of-way to control vegetation may involve the use of mechanical methods, such as mowing or pruning machinery that may disrupt wildlife and their habitats, in addition to manual hand clearing and herbicide use. Vegetation management should not eradicate all vegetation, but aim to maintain trees and plant growth that may negatively affect infrastructure at a level that is under an economically-damaging threshold. Excessive vegetation maintenance may remove unnecessary amounts of vegetation resulting in the continual replacement of successional species and an increased likelihood of the establishment of invasive species.

Recommended measures to prevent and control impacts from right-of-way vegetation maintenance include:

- Implementation of an integrated vegetation management approach (IVM). The selective removal of tall-growing tree species and the encouragement of low-growing grasses and shrubs is the common approach to vegetation management in transmission line rights-of-way. Alternative vegetation management techniques should be selected based on environmental and site considerations including potential impacts to non-target, endangered and threatened species;⁵
- Removal of invasive plant species, whenever possible, cultivating native plant species;
- Scheduling activities to avoid breeding and nesting seasons for any critically endangered or endangered wildlife species;
- Observing manufacturer machinery and equipment guidelines, procedures with regard to noise, and oil spill prevention and emergency response;
- Avoiding clearing in riparian areas;
- Avoiding use of machinery in the vicinity of watercourses.

An integrated approach to vegetation management may indicate that use of herbicides is the preferred approach to control fast-growing vegetation within transmission and distribution rights-of-way. In this case, the following guidance on herbicide application, storage, and handling should be considered.

If herbicides (in this sector, herbicides are the most common type of pesticide used) application is warranted, they should be managed to avoid their migration into off-site land or water

⁵ Mowing with heavy-duty power equipment may be used to control growth of ground covers and prevent the establishment of trees and shrubs in the right-of-way. Herbicides, in combination with mowing, may control fast-growing weedy species that have a potential to mature to heights over those permitted within the right-of-way. Trimming and pruning may be utilized at the boundaries of rights-of-way to maintain corridor breadth and prevent the encroachment of tree branches. Hand removal or removal of vegetation, while labor intensive, may be used in the vicinity of structures, streams, fences, and other obstructions which make the use of machinery difficult or dangerous.

environments (see Pesticides under the Hazardous Materials section).

Forest Fires

If underlying growth is left unchecked, or slash from routine maintenance is left to accumulate within right-of-way boundaries, sufficient fuel can accumulate that may promote forest fires.

Recommended measures to prevent and control risk of forest fire include:

- Monitoring right-of-way vegetation according to fire risk;⁶
- Removing blowdown and other high-hazard fuel accumulations;
- Time thinning, slashing, and other maintenance activities to avoid forest fire seasons;
- Disposal of maintenance slash by truck or controlled burning⁷. Controlled burning should adhere to applicable burning regulations, fire suppression equipment requirements, and typically must be monitored by a fire watcher;
- Planting and managing fire resistant species (e.g. hardwoods) within, and adjacent to, rights-of-way;
- Establishing a network of fuel breaks of less flammable materials or cleared land to slow progress of fires and allow fire fighting access.

⁶ As an example, the British Columbia Transmission Corporation (BCTC) maintains a Wildfire Risk Management System (WRMS) that classifies wildfire risk and provides a variety of corresponding mitigation measures. See (Blackwell et al., 2004).

⁷ Controlled burning should only be performed after considering potential impacts to air quality and according to the local air quality management requirements.

Avian and Bat Collisions and Electrocutions

The combination of the height of transmission towers and distribution poles and the electricity carried by transmission and distribution lines can pose potentially fatal risk to birds and bats through collisions and electrocutions.⁸ Avian collisions with power lines can occur in large numbers if located within daily flyways or migration corridors, or if groups are traveling at night or during low light conditions (e.g. dense fog).⁹ In addition, bird and bat collisions with power lines may result in power outages and fires.

Recommended prevention and control measures to minimize avian and bat collisions and electrocutions include¹⁰:

- Aligning transmission corridors to avoid critical habitats (e.g. nesting grounds, heronries, rookeries, bat foraging corridors, and migration corridors);
- Maintaining 1.5 meter (60-inch)¹¹ spacing between energized components and grounded hardware or, where spacing is not feasible, covering energized parts and hardware;
- Retrofitting existing transmission or distribution systems by installing elevated perches, insulating jumper loops, placing obstructive perch deterrents (e.g. insulated "V's"), changing the location of conductors, and / or using raptor hoods;¹²

⁸ Birds and bats may be electrocuted by power lines in one of three ways: i) Simultaneously touching an energized wire and a neutral wire; ii) Simultaneously touching two live wires; and iii) Simultaneously touching an energized wire and any other piece of equipment on a pole or tower that is bonded to the earth through a ground wire. Raptor Protection Video Group (2000)

⁹ Larger species (e.g. hawks, falcons, owls, vultures, cranes, egrets, and ravens) are at particular risk of simultaneously touching two wires or components while flying due to their long wingspans. Anderson (1991)

¹⁰ Further information is available from Avian Power Line Interaction Committee (2005) and the U.S. Fish and Wildlife Service (2005).

¹¹ Manville (2005)

¹² California Energy Commission (2005)

- Considering the installation of underground transmission and distribution lines in sensitive areas (e.g. critical natural habitats);
- Installing visibility enhancement objects such as marker balls, bird deterrents, or diverters.¹³

Aquatic Habitat Alteration

Power transmission and distribution lines, and associated access roads and facilities, may require construction of corridors crossing aquatic habitats that may disrupt watercourses and wetlands, and require the removal of riparian vegetation. In addition, sediment and erosion from construction activities and storm water runoff may increase turbidity of surface watercourses.

Recommended measures to prevent and control impacts to aquatic habitats include:

- Site power transmission towers and substations to avoid critical aquatic habitat (e.g. watercourses, wetlands, and riparian areas), as well as fish spawning habitat, and critical fish over-wintering habitat;
- Maintaining fish access when road crossings of watercourses are unavoidable by utilizing clearspan bridges, open-bottom culverts, or other approved methods;
- Minimizing clearing and disruption to riparian vegetation;
- Management of construction site activities as described in the relevant sections of the **General EHS Guidelines**.

Marine Habitat Alteration

Transmission across ocean stretches may require use of submarine transmission cables on the ocean floor. Submarine

cables are also occasionally used to transmit high-voltage power across long stretches of water to islands and other locations that are inaccessible by conventional techniques. Cables are installed using a cable-laying vessel and a remotely operated, underwater vehicle. Issues associated with marine habitat alteration include disruption to intertidal vegetation (e.g. eelgrass), coral reefs, and marine life, including marine mammals, and sedimentation resulting in turbidity and reductions in water quality.

Recommended measures to prevent and control impacts to marine habitats include:

- Locating and siting cable routes, and shore access, to avoid critical marine habitats (e.g. breeding grounds and eelgrass) and coral reefs;
- Burying submarine cables when traversing sensitive intertidal habitat;
- Monitoring cable laying path for presence of marine mammals;
- Avoiding laying submarine cable during fish and marine mammals breeding periods, calving periods, and spawning seasons.

Electric and Magnetic Fields

Electric and magnetic fields (EMF) are invisible lines of force emitted by and surrounding any electrical device (e.g. power lines and electrical equipment). Electric fields are produced by voltage and increase in strength as the voltage increases. Electric field strength is measured in volts per meter (V/m). Magnetic fields result from the flow of electric current and increase in strength as the current increases. Magnetic fields are measured in units of gauss (G) or tesla (T), where 1T equals 10,000G. Electric fields are shielded by materials that conduct electricity, and other materials, such as trees and building

¹³ Several studies have found that bird diverters that are installed to increase the visibility of power lines reduce collision rates considerably. Crowder and Rhodes (1999).

materials. Magnetic fields pass through most materials and are difficult to shield. Both electric and magnetic fields decrease rapidly with distance. Power frequency EMF typically has a frequency in the range of 50 – 60 Hertz (Hz), and is considered Extremely Low Frequency (ELF).¹⁴

Although there is public and scientific concern over the potential health effects associated with exposure to EMF (not only high-voltage power lines and substations, but also from everyday household uses of electricity), there is no empirical data demonstrating adverse health effects from exposure to typical EMF levels from power transmissions lines and equipment.¹⁵ However, while the evidence of adverse health risks is weak, it is still sufficient to warrant limited concern.¹⁶

Recommendations applicable to the management of EMF exposures include:

- Evaluating potential exposure to the public against the reference levels developed by the International Commission on Non-Ionizing Radiation Protection (ICNIRP).^{17,18} Average and peak exposure levels should

remain below the ICNIRP recommendation for General Public Exposure¹⁹;

- Considering siting new facilities so as to avoid or minimize exposure to the public. Installation of transmission lines or other high voltage equipment above or adjacent to residential properties or other locations intended for highly frequent human occupancy, (e.g. schools or offices), should be avoided;
- If EMF levels are confirmed or expected to be above the recommended exposure limits, application of engineering techniques should be considered to reduce the EMF produced by power lines, substations, or transformers. Examples of these techniques include:
 - Shielding with specific metal alloys²⁰
 - Burying transmission lines²¹
 - Increasing height of transmission towers
 - Modifications to size, spacing, and configuration of conductors

Hazardous Materials

Hazardous materials in this sector include insulating oils / gases (e.g. Polychlorinated Biphenyls [PCB] and sulfur hexafluoride [SF6], and fuels, in addition to chemicals or products for wood preservation for poles and associated wood construction material. The use of herbicides for right-of-way vegetation maintenance is discussed in the above section on 'Right-of-Way Maintenance'.

¹⁴ National Institute of Environmental Health Sciences (2002)

¹⁵ International Commission on Non-Ionizing Radiation Protection (ICNIRP) (2001); International Agency for Research on Cancer (2002); U.S. National Institute of Health (2002); Advisory Group to the Radiation Protection Board of the UK (2001), and U.S. National Institute of Environmental Health Sciences (1999).

¹⁶ U.S. National Institute of Environmental Health Sciences (2002)

¹⁷ ICNIRP is a non-governmental organization formally recognized by the World Health Organization (WHO), which published the "Guidelines for Limiting Exposure to Time-varying Electric, Magnetic, and Electromagnetic Fields" following reviews of all the peer-reviewed scientific literature, including thermal and non-thermal effects. The standards are based on evaluations of biological effects that have been established to have health consequences. The main conclusion from the WHO reviews is that exposures below the limits recommended by the ICNIRP international guidelines do not appear to have any known consequence on health.

¹⁸ An additional source of information is the Institute of Electrical and Electronics Engineers. See IEEE (2005).

¹⁹ The ICNIRP exposure guidelines for General Public Exposure are listed in Section 2.1 of this Guideline.

²⁰ This is effective for reduction of electric field exposure, but not for reduction of magnetic field exposure.

²¹ Ibid.

Insulating Oils and Fuels

Highly-refined, mineral insulating oils are used to cool transformers and provide electrical insulation between live components. They are typically found in the largest quantities at electrical substations and maintenance shops. Sulfur Hexafluoride (SF₆) may also be used as a gas insulator for electrical switching equipment and in cables, tubular transmission lines, and transformers. SF₆ may be used as an alternative to insulating oils. However, the use of SF₆, a greenhouse gas with a significantly higher global warming potential (GWP) than CO₂, should be minimized. In cases the gas is used for applications involving high voltages (>350 KV), equipment with a low leakage - rate (<99 percent) should be used.

Liquid petroleum fuels for vehicles and other equipment may also be used and stored at transmission and distribution projects. Recommendations for prevention and control of hazards associated with spill prevention, emergency response, clean-up, and contaminated soil remediation are addressed in the **General EHS Guidelines**.

Polychlorinated Biphenyls (PCB) were widely used as a dielectric fluid to provide electrical insulation, although their use has been largely discontinued due to potential harmful effects on human health and the environment. Recommendations for the management of PCB include:

- Replacing existing transformers and other electrical equipment containing PCB, and ensuring appropriate storage, decontamination, and disposal of contaminated units;
- Prior to final disposal, retired transformers and equipment containing PCB should be stored on a concrete pad with curbs sufficient to contain the liquid contents of these

containers should they be spilled or leaked. The storage area should also have a roof to prevent precipitation from collecting in the storage area. Disposal should involve facilities capable of safely transporting and disposing of hazardous waste containing PCB;²²

- Surrounding soil exposed to PCB leakage from equipment should be assessed, and appropriate removal and / or remediation measures should be implemented, as addressed in the section on contaminated soil in the **General EHS Guidelines**.

Wood Preservatives

The majority of wooden utility poles are treated with pesticide preservatives to protect against insects, bacteria, and fungi, and to prevent rot. The preservatives most commonly used for power poles are oil-based pesticides such as creosote, pentachlorophenol (PCP), and chromated copper arsenate (CCA). Use of these preservatives is being limited in some countries due to their toxic effects on the environment. While in use, poles may leach preservatives into soils and groundwater, however, levels are highest directly beside poles and decrease to within normal levels at approximately 30 centimeters (cm) distance from the pole.²³ The most significant potential environmental impacts occur at specialized wood treatment facilities if not managed appropriately.

Poles should be pretreated at an appropriate facility to ensure chemical fixation and prevent leaching, and to impede the formation of surface residues at the right-of-way²⁴. Further

²² For a complete discussion on the identification and management of PCB in this industry sector, please see the UNEP publication "PCB Transformers and Capacitors: From Management to Reclassification and Disposal" (2002). Available at: <http://www.chem.unep.ch/pops/pdf/PCBtranscap.pdf>

²³ Zagury et al. (2003)

²⁴ Lebow and Tippie (2001)

information is available in the **EHS Guidelines for Sawmilling and Wood-based Products**.

Recommended measures to prevent and control the impacts of wood preservatives at the point of use include:

- Evaluating the cost and benefit of using alternative pole materials (e.g. steel, concrete, and fiberglass);
- Consider use of alternative preservatives (e.g. copper azote);
- Undertake appropriate disposal of used poles. Landfill facilities should be capable of handling wastes that may have chemical leaching properties. Disposal through incineration or through recycling should consider associated air emissions and secondary product residues of preservative chemicals.

Pesticides

Pesticide use should be established as part of an Integrated Pest Management (IPM) strategy and a documented Pest Management Plan (PMP). The following stages should be considered when designing and implementing an IPM strategy, giving preference to alternative pest management strategies, with the use of synthetic chemical pesticides as a last option.

Alternatives to Pesticide Application - The following alternatives to pesticides should be considered:

- Provide those responsible for deciding on pesticides application with training in pest identification, weed identification, and field scouting;
- Use mechanical weed control and / or thermal weeding;
- Support and use beneficial organisms, such as insects, birds, mites, and microbial agents, to perform biological control of pests;

- Protect natural enemies of pests by providing a favorable habitat, such as bushes for nesting sites and other original vegetation that can house pest predators;
- Use animals to graze areas and manage plant coverage;
- Use mechanical controls such as traps, barriers, light, and sound to kill, relocate, or repel pests.

Pesticide Application - If pesticide application is warranted, users should take the following precautions:

- Train personnel to apply pesticides and ensure that personnel have received applicable certifications or equivalent training where such certifications are not required;²⁵
- Review the manufacturer's directions on maximum recommended dosage or treatment, as well as published reports on using the reduced rate of pesticide application without loss of effect, and apply the minimum effective dose;
- Apply pesticides based on criteria (e.g. field observations, weather data, time of treatment, and dosage) and maintain a pesticide logbook to record such information;
- Avoid the use of pesticides that fall under the World Health Organization Recommended Classification of Pesticides by Hazard Classes 1a and 1b;
- Avoid the use of pesticides that fall under the World Health Organization Recommended Classification of Pesticides by Hazard Class II if the project host country lacks restrictions on distribution and use of these chemicals, or if they are likely to be accessible to personnel without proper training,

²⁵ Examples of certification schemes are provided by the US EPA (2006), which classifies pesticides as either "unclassified" or "restricted" and requires workers that apply unclassified pesticides to be trained according to the Worker Protection Standard (40 CFR Part 170) for Agricultural Pesticides. It further requires restricted pesticides to be applied by or in the presence of a certified pesticide applicator.

equipment, and facilities to handle, store, apply, and dispose of these products properly;

- Avoid the use of pesticides listed in Annexes A and B of the Stockholm Convention, except under the conditions noted in the convention;²⁶
- Use only pesticides that are manufactured under license and registered and approved by the appropriate authority and in accordance with the Food and Agriculture Organization's (FAO) International Code of Conduct on the Distribution and Use of Pesticides²⁷;
- Use only pesticides that are labeled in accordance with international standards and norms, such as the FAO Revised Guidelines for Good Labeling Practice for Pesticides²⁸;
- Select application technologies and practices designed to reduce unintentional drift or runoff only as indicated in an IPM program, and under controlled conditions;
- Maintain and calibrate pesticide application equipment in accordance with manufacturer's recommendations;
- Establish untreated buffer zones or strips along water sources, rivers, streams, ponds, lakes, and ditches to help protect water resources.

Pesticide Handling and Storage - Contamination of soils, groundwater, or surface water resources, due to accidental spills during transfer, mixing, and storage of pesticides should be prevented by following the hazardous materials storage and handling recommendations presented in the **General EHS Guidelines**. Additional recommendations include the following:

- Store pesticides in their original packaging, in a dedicated, dry, cool, frost-free, and well aerated location that can be locked and properly identified with signs, with access limited to authorized people²⁹. No human or animal food may be stored in this location. The store room should also be designed with spill containment measures and sited in consideration of potential for contamination of soil and water resources;
- Mixing and transfer of pesticides should be undertaken by trained personnel in ventilated and well lit areas, using containers designed and dedicated for this purpose.
- Containers should not be used for any other purpose (e.g. drinking water). Contaminated containers should be handled as hazardous waste, and should be treated accordingly. Disposal of containers contaminated with pesticides should be done in a manner consistent with FAO guidelines and with manufacturer's directions;³⁰
- Purchase and store no more pesticide than needed and rotate stock using a "first-in, first-out" principle so that pesticides do not become obsolete.³¹ Additionally, the use of obsolete pesticides should be avoided under all circumstances;³² A management plan that includes measures for the containment, storage and ultimate destruction of all obsolete stocks should be prepared in accordance to guidelines by FAO and consistent with country commitments under the Stockholm, Rotterdam and Basel Conventions.
- Collect rinse water from equipment cleaning for reuse (such as for the dilution of identical pesticides to concentrations used for application);

²⁶ The Stockholm Convention on Persistent Organic Pollutants (2001) controls the use of the following POPs-pesticides: Aldrin, Chlordane, DDT, Dieldrin, Endrin, Heptachlor, Hexachlorobenzene, Mirex, and Toxaphene.

²⁷ FAO (2002)

²⁸ FAO (2000)

²⁹ FAO (2002)

³⁰ See FAO Guidelines for the Disposal of Waste Pesticides and Pesticide Containers.

³¹ See FAO (1996).

³² See the FAO publication on pesticide storage and stock control manual. FAO Pesticide Disposal Series No. 3 (1996).

- Ensure that protective clothing worn during pesticide application is either cleaned or disposed of in an environmentally responsible manner
- Implement groundwater supply wellhead setbacks for pesticide application and storage
- Maintain records of pesticide use and effectiveness.

1.2 Occupational Health and Safety

Most occupational health and safety issues during the construction, operation, maintenance, and decommissioning of electric power distribution projects are common to those of large industrial facilities, and their prevention and control is discussed in the **General EHS Guidelines**. These impacts include, among others, exposure to physical hazards from use of heavy equipment and cranes; trip and fall hazards; exposure to dust and noise; falling objects; work in confined spaces; exposure to hazardous materials; and exposure to electrical hazards from the use of tools and machinery.

Occupational health and safety hazards specific to electric power transmission and distribution projects primarily include:

- Live power lines
- Working at height
- Electric and magnetic fields
- Exposure to chemicals

Live Power Lines

Workers may be exposed to occupational hazards from contact with live power lines during construction, maintenance, and operation activities. Prevention and control measures associated with live power lines include:

- Only allowing trained and certified workers to install, maintain, or repair electrical equipment;

- Deactivating and properly grounding live power distribution lines before work is performed on, or in close proximity, to the lines;
- Ensuring that live-wire work is conducted by trained workers with strict adherence to specific safety and insulation standards. Qualified or trained employees working on transmission or distribution systems should be able to achieve the following³³:

- Distinguish live parts from other parts of the electrical system
- Determine the voltage of live parts
- Understand the minimum approach distances outlined for specific live line voltages
- Ensure proper use of special safety equipment and procedures when working near or on exposed energized parts of an electrical system
- Workers should not approach an exposed energized or conductive part even if properly trained unless:
 - The worker is properly insulated from the energized part with gloves or other approved insulation; or,
 - The energized part is properly insulated from the worker and any other conductive object; or,
 - The worker is properly isolated and insulated from any other conductive object (live-line work).
- Where maintenance and operation is required within minimum setback distances, specific training, safety measures, personal safety devices, and other precautions should be defined in a health and safety plan. (Table 2 in Section 2.2 provides recommended minimum safety setbacks for workers);

³³ Further information is available from the Occupational Safety and Health Administration (OSHA). Available at: <http://www.osha.gov/SLTC/powertransmission/standards.html>

- Workers not directly associated with power transmission and distribution activities who are operating around power lines or power substations should adhere to local legislation, standards, and guidelines relating to minimum approach distances for excavations, tools, vehicles, pruning, and other activities;
- Minimum hot stick distances may only be reduced provided that the distance remaining is greater than the distance between the energized part and a grounded surface.

Working at height on poles and structures

Workers may be exposed to occupational hazards when working at elevation during construction, maintenance, and operation activities. Prevention and control measures for working at height include:

- Testing structures for integrity prior to undertaking work;
- Implementation of a fall protection program that includes training in climbing techniques and use of fall protection measures; inspection, maintenance, and replacement of fall protection equipment; and rescue of fall-arrested workers, among others;
- Establishment of criteria for use of 100 percent fall protection (typically when working over 2 meters above the working surface, but sometimes extended to 7 meters, depending on the activity). The fall protection system should be appropriate for the tower structure and necessary movements, including ascent, descent, and moving from point to point;
- Installation of fixtures on tower components to facilitate the use of fall protection systems;
- Provision of an adequate work-positioning device system for workers. Connectors on positioning systems should be

compatible with the tower components to which they are attached;

- Hoisting equipment should be properly rated and maintained and hoist operators properly trained;
- Safety belts should be of not less than 16 millimeters (mm) (5/8 inch) two-in-one nylon or material of equivalent strength. Rope safety belts should be replaced before signs of aging or fraying of fibers become evident;
- When operating power tools at height, workers should use a second (backup) safety strap;
- Signs and other obstructions should be removed from poles or structures prior to undertaking work;
- An approved tool bag should be used for raising or lowering tools or materials to workers on structures.

Electric and magnetic fields

Electric and magnetic fields (EMF) are described in Section 1.1 above. Electric utility workers typically have a higher exposure to EMF than the general public due to working in proximity to electric power lines.^{34,35} Occupational EMF exposure should be prevented or minimized through the preparation and implementation of an EMF safety program including the following components:

- Identification of potential exposure levels in the workplace, including surveys of exposure levels in new projects and the use of personal monitors during working activities;

³⁴ A 1994 study estimated the average exposure of electrical workers (including jobs in electric utilities and other industries) in Los Angeles, California to be 9.6 milligauss (mG), compared to 1.7 mG for workers in other fields (S. J. London et al., 1994).

³⁵ Although detailed studies of workplace exposure to EMF in the United States, Canada, France, England, and several Northern European countries have found no conclusive link or correlation between typical occupational EMF exposure and adverse health effects, some studies have identified a possible association between occupational exposure to EMF and cancer, such as brain cancer (U.S. National Institute of Environmental Health Sciences 2002) indicating there is evidence to warrant limited concern.

- Training of workers in the identification of occupational EMF levels and hazards;
- Establishment and identification of safety zones to differentiate between work areas with expected elevated EMF levels compared to those acceptable for public exposure, limiting access to properly trained workers;
- Implementation of action plans to address potential or confirmed exposure levels that exceed reference occupational exposure levels developed by international organizations such as the International Commission on Non-Ionizing Radiation Protection (ICNIRP), and the Institute of Electrical and Electronics Engineers (IEEE)³⁶. Personal exposure monitoring equipment should be set to warn of exposure levels that are below occupational exposure reference levels (e.g. 50 percent). Action plans to address occupational exposure may include limiting exposure time through work rotation, increasing the distance between the source and the worker, when feasible, or the use of shielding materials.

Exposure to chemicals

Occupational exposures to chemicals in this sector primarily include handling of pesticides (herbicides) used for right-of-way maintenance, and exposure to PCB in transformers and other electrical components.

Pesticides

Occupational health and safety impacts associated with pesticides are similar to those for other hazardous substances, and their prevention and control are discussed in the **General EHS Guidelines**. Potential exposures to pesticides include dermal contact and inhalation during their storage, preparation

³⁶ The ICNIRP exposure guidelines for Occupational Exposure are listed in Section 2.2 of this Guideline.

and application. The effect of such impacts may be increased by climatic conditions such as wind, which may increase the chance of unintended drift, or high temperatures, which may deter the use of personal protective equipment (PPE).

Recommendations specific to the use of pesticides include:

- Train personnel to apply pesticides and ensure that personnel have received the necessary certifications,³⁷ or equivalent training where such certifications are not required;
- Respect post-treatment intervals to avoid operator exposure during reentry to crops with residues of pesticides;
- Ensure hygiene practices are followed (in accordance to FAO and PMP) to avoid exposure of family members to pesticides residues.

PCBs

Maintenance shops and other facilities, and activities may involve potential contact with PCB or PCB-contaminated machinery. Recommendations for chemical exposure, including PCB, are addressed in the **General EHS Guidelines**.³⁸

1.3 Community Health and Safety

Community health and safety impacts during the construction and decommissioning of transmission and distribution power lines are common to those of most large industrial facilities, and

³⁷ The US EPA classifies pesticides as either "unclassified" or "restricted." All workers that apply unclassified pesticides must be trained according to the Worker Protection Standard (40 CFR Part 170 and 171) for Agricultural Pesticides. Restricted pesticides must be applied by or in the presence of a certified pesticide applicator. For more information, see <http://www.epa.gov/pesticides/health/worker.htm>

³⁸ Further information on the management of occupational exposure to PCB can be obtained at UNEP publication "PCB Transformers and Capacitors: From Management to Reclassification and Disposal" (2002) available at: <http://www.chem.unep.ch/pops/pdf/PCBtranscap.pdf>

are discussed in the **General EHS Guidelines**. These impacts include, among others, dust, noise, and vibration from construction vehicle transit, and communicable diseases associated with the influx of temporary construction labor. In addition to general health and safety standards outlined in the **General EHS Guidelines**, the operation of live power distribution lines and substations may generate the following industry-specific impacts:

- Electrocutation
- Electromagnetic interference
- Visual amenity
- Noise and Ozone
- Aircraft Navigation Safety

Electrocutation

Hazards most directly related to power transmission and distribution lines and facilities occur as a result of electrocutation from direct contact with high-voltage electricity or from contact with tools, vehicles, ladders, or other devices that are in contact with high-voltage electricity. Recommended techniques to prevent these hazards include:

- Use of signs, barriers (e.g. locks on doors, use of gates, use of steel posts surrounding transmission towers, particularly in urban areas), and education / public outreach to prevent public contact with potentially dangerous equipment;
- Grounding conducting objects (e.g. fences or other metallic structures) installed near power lines, to prevent shock.

Electromagnetic Interference

The corona of overhead transmission line conductors and high-frequency currents of overhead transmission lines may result in

the creation of radio noise. Typically, transmission line rights-of-way and conductor bundles are created to ensure radio reception at the outside limits remains normal. However, periods of rain, sleet or freezing rain sharply increases the streaming corona on conductors and may affect radio reception in residential areas near transmission lines.

Visual Amenity

Power transmission and distribution are necessary to transport energy from power facilities to residential communities, but may be visually intrusive and undesirable to local residents. To mitigate the visual impact of power distribution projects, the following mitigation measures should be implemented:

- Extensive public consultation during the planning of power line and power line right-of-way locations;
- Accurate assessment of changes in property values due to power line proximity;
- Siting power lines, and designing substations, with due consideration to landscape views and important environmental and community features;
- Location of high-voltage transmission and distribution lines in less populated areas, where possible;
- Burying transmission or distribution lines when power must be transported through dense residential or commercial areas.

Noise and Ozone

Noise in the form of buzzing or humming can often be heard around transformers or high voltage power lines producing corona. Ozone, a colorless gas with a pungent odor, may also be produced. Neither the noise nor ozone produced by power

distribution lines or transformers carries any known health risks.³⁹

The acoustic noise produced by transmission lines is greater with high voltage power lines (400-800 kilo volts [kV]) and even greater with ultra-high voltage lines (1000 kV and higher)⁴⁰. Noise from transmission lines reaches its maximum during periods of precipitation, including rain, sleet, snow or hail, or as the result of fog. The sound of rain typically masks the increase in noise produced by the transmission lines, but during other forms of precipitation (e.g. snow and sleet) and fog, the noise from overhead power lines can be troubling to nearby residents.

Measures to mitigate this impact may be addressed during project planning stages to locate rights-of-way away from human receptors, to the extent possible. Use of noise barriers or noise canceling acoustic devices should be considered as necessary.

Aircraft Navigation Safety

Power transmission towers, if located near an airport or known flight paths, can impact aircraft safety directly through collision or indirectly through radar interference. Aircraft collision impacts may be mitigated by:

- Avoiding the siting of transmission lines and towers close to airports and outside of known flight path envelopes;
- Consultation with regulatory air traffic authorities prior to installation;
- Adherence to regional or national air traffic safety regulations;
- Use of buried lines when installation is required in flight sensitive areas.

³⁹ WHO (1998)

⁴⁰ Gerasimov (2003)

2.0 Performance Indicators and Monitoring

2.1 Environment

Emissions and Effluent Guidelines

The power transmission and distribution sector does not typically give rise to significant air emissions or effluents. Where dust or potentially contaminated water runoff exists, site operations should comply with principles and guidelines described in the **General EHS Guidelines** to meet ambient air and surface water guidelines. Table 1 lists exposure limits for general public exposure to electric and magnetic fields published by the International Commission on Non-Ionizing Radiation Protection (ICNIRP).

Table 1. ICNIRP exposure limits for general public exposure to electric and magnetic fields.

Frequency	Electric Field (V/m)	Magnetic Field (μT)
50 Hz	5000	100
60 Hz	4150	83

Source: ICNIRP (1998) : 'Guidelines for limiting exposure to time-varying electric, magnetic, and electromagnetic fields (up to 300 GHz).

Environmental Monitoring

Environmental monitoring programs for this sector should be implemented to address all activities that have been identified to have potentially significant impacts on the environment during normal operations and upset conditions. Environmental monitoring activities should be based on direct or indirect indicators of emissions, effluents, and resource use applicable to the particular project. Monitoring frequency should be sufficient to provide representative data for the parameter being monitored.

Monitoring should be conducted by trained individuals following monitoring and record-keeping procedures and using properly calibrated and maintained equipment. Monitoring data should be analyzed and reviewed at regular intervals and compared with the operating standards so that any necessary corrective actions can be taken. Additional guidance on applicable sampling and analytical methods for emissions and effluents is provided in the **General EHS Guidelines**.

2.2 Occupational Health and Safety

Occupational Health and Safety Guidelines

Occupational health and safety performance should be evaluated against internationally published exposure guidelines, of which examples include the Threshold Limit Value (TLV®) occupational exposure guidelines and Biological Exposure Indices (BEIs®) published by American Conference of Governmental Industrial Hygienists (ACGIH),⁴¹ the Pocket Guide to Chemical Hazards published by the United States National Institute for Occupational Health and Safety (NIOSH),⁴² Permissible Exposure Limits (PELs) published by the Occupational Safety and Health Administration of the United States (OSHA),⁴³ Indicative Occupational Exposure Limit Values published by European Union member states,⁴⁴ or other similar sources.

Additional indicators specifically applicable to electric power transmission and distribution activities include the minimum safe working distances for trained employees listed in Table 2 and the ICNIRP exposure limits for occupational exposure to electric and magnetic fields listed in Table 3.

⁴¹ Available at: <http://www.acgih.org/TLV/> and <http://www.acgih.org/store/>

⁴² Available at: <http://www.cdc.gov/niosh/hpg/>

⁴³ Available at: http://www.osha.gov/pls/oshaweb/owadisp.show_document?p_table=STANDARD&p_id=9992

⁴⁴ Available at: http://europe.osha.eu.int/good_practice/risks/ds/oe/

Table 2. Alternating Current - Minimum Working Distances for Trained Employees^a

Voltage Range (phase to phase – Kilovolts)	Minimum Working and Clear Hot Stick Distance (meters)
2.1 to 15	0.6
15.1 to 35	0.71
35.1 to 46	0.76
46.1 to 72.5	0.91
72.6 to 121	1.01
138 to 145	1.06
161 to 169	1.11
230 to 242	1.5
345 to 362	2.13 ^b
500 to 552	3.35 ^b
700 to 765	4.5 ^b

^a OSHA
^b NOTE: From 345-362 kv., 500-552 kv., and 700-765 kv., the minimum working distance and the minimum clear hot stick distance may be reduced provided that such distances are not less than the shortest distance between the energized part and a grounded surface.

Table 3. ICNIRP exposure limits for occupational exposure to electric and magnetic fields.

Frequency	Electric Field (V/m)	Magnetic Field (μ T)
50 Hz	10,000	500
60 Hz	8300	415

Source: ICNIRP (1998) : 'Guidelines for limiting exposure to time-varying electric, magnetic, and electromagnetic fields (up to 300 GHz)

Accident and Fatality Rates

Projects should try to reduce the number of accidents among project workers (whether directly employed or subcontracted) to a rate of zero, especially accidents that could result in lost work time, different levels of disability, or even fatalities. Facility rates may be benchmarked against the performance of facilities in this sector in developed countries through consultation with

published sources (e.g. US Bureau of Labor Statistics and UK Health and Safety Executive)⁴⁵.

Occupational Health and Safety Monitoring

The working environment should be occupational hazards relevant to the specific project. Monitoring should be designed and implemented by accredited professionals⁴⁶ as part of an occupational health and safety monitoring program. Facilities should also maintain a record of occupational accidents and diseases and dangerous occurrences and accidents. Additional guidance on occupational health and safety monitoring programs is provided in the **General EHS Guidelines**.

⁴⁵ Available at: <http://www.bls.gov/iif/> and <http://www.hse.gov.uk/statistics/index.htm>

⁴⁶ Accredited professionals may include Certified Industrial Hygienists, Registered Occupational Hygienists, or Certified Safety Professionals or their equivalent.

3.0 References and Additional Sources

- Ahlbom, E. Cardis et al: Review of the epidemiologic literature on EMF and health. *Environ Health Perspect* 109:911-933, 2001.
- Alberta Human Resources and Employment. 2003. Alberta Occupational Health & Safety Code. Available online at: <http://www3.gov.ab.ca/hre/whs/law/ohs.asp>.
- Anderson, S.H. 1991. *Managing our wildlife resources*. Prentice Hall. Englewood Cliffs, New Jersey.
- Avian Power Line Interaction Committee. 2005. Avian Protection Plan (APP) Guidelines.
- BC Hydro. 2006. BC Hydro 7 Steps to Electrical Safety. Available online at: <http://www.bchydro.com/safety/work/work671.html>.
- Blackwell B.A., G. Shrimpton, F. Steele, D.W. Ohlson and A. Needoba. 2004. Development of a Wildfire Risk Management System for BC Transmission Corporation Rights-of-Way. Technical Report submitted to British Columbia Transmission Corporation.
- Carlisle, S.M., and J.T. Trevors. 1987. Glyphosate in the environment. *Water, Air, and Soil Poll.* 39:409-20.
- California Energy Commission. 2005. Assessment of Avian Mortality from Collisions and Electrocutions. Staff Report prepared June, 2005.
- Crowder, Michael R. and Olin E. Rhodes, Jr. 1999. Avian Collisions with Power Lines: A Review. Proceedings of a workshop on Avian Interactions With Utility and Communication Structures Charleston, South Carolina, December 2-3 1999. Edited by Richard G. Carlton. Electric Power Research Institute.
- Danish Agricultural Advisory Service (DAAS), 2000. Reduced pesticide use without loss of effect.
- Duke Energy. 2006. Transmission Right of Way. Online at: <http://www.nantahalapower.com/community/row/whatis/transmission.asp>
- Feldman, Jay and Terry Shistar. 1997. *Poison Poles: A Report about Their Toxic Trail and Safer Alternatives*. Prepared by the National Coalition Against the Misuse of Pesticides.
- Food and Agriculture Organization (FAO) International Code of Conduct on the Distribution and Use of Pesticides (2003). Available online at: <http://www.fao.org/DOCREP/005/Y4544E/Y4544E00.HTM>
- FAO. 1995. Revised Guidelines on Good Labeling Practice for Pesticides. Rome: FAO. Available at <http://www.fao.org/WAICENT/FAOINFO/AGRICULT/AGP/AGPP/Pesticid/r.htm>
- FAO. 1996. Pesticide Storage and Stock Control Manual. FAO Pesticide Disposal Series N°3. Rome: FAO. Available at http://www.fao.org/AG/AGP/AGPP/Pesticid/Disposal/index_en.htm http://www.fao.org/documents/show_cdr.asp?url_file=/docrep/V8966E/V8966E00.htm
- FAO. 1999. Guidelines for the Management of Small Quantities of Unwanted and Obsolete Pesticides. FAO Pesticide Disposal Series N°7. Rome: UNEP/WHO/FAO. Available at http://www.fao.org/documents/show_cdr.asp?url_file=/docrep/X1531E/X1531E00.htm
- FAO. 2000. Guideline and Reference Material on Integrated Soil and Nutrient Management and Conservation for Farmer Field Schools. AGL/MISC/27/2000. Rome: FAO, Land and Plant Nutrition Management Division. Available at <http://www.fao.org/organicag/frame2-e.htm> <ftp://ftp.fao.org/agl/agll/docs/misc27.pdf>
- FAO. 2001. Guidelines on Procedures for the Registration, Certification and Testing of New Pesticide Equipment. Available at: <http://www.fao.org/docrep/006/Y2683E/Y2683E00.HTM#1>
- FAO. 2002. International Code of Conduct on the Distribution and Use of Pesticides (revised version November 2002). Rome: FAO. Available at <http://www.fao.org/WAICENT/FAOINFO/AGRICULT/AGP/AGPP/Pesticid/Code/Download/Code.doc>
- Georgia Power. 2006. Managing Transmission Rights of Way: Vegetation Management. Available online at: <http://www.southerncompany.com/gapower/community/vegetation.asp?mnuOpc=opc&mnuType=sub&mnuItem=t>
- Health Physics Society (1998) Guidelines for Limiting Exposure to Time-Varying Electric, Magnetic, and Electromagnetic Fields (Up to 300 GHzs), International Commission on Non-Ionizing Radiation Protection (ICNIRP). Volume 74, Number 4, pp 494-521
- Gerasimov, A.S. 2003. Environmental, Technical and Safety Codes, Laws and Practices Related to Power Line Construction in Russia.
- Health Effects from Exposure to Power-Line Frequency Electric and Magnetic Fields: National Institutes of Health, Research Triangle Park, NC, 1999. Available online at: http://www.niehs.nih.gov/emfrapid/html/EMF_DIR_RPT/Report_18f.htm
- Institute of Electronics and Electrical Engineers. 2005. Standard C95.1-2005: IEEE Standard for Safety Levels with Respect to Human Exposure to Radio Frequency Electromagnetic Fields, 3kHz to 300GHz
- International Agency for Research on Cancer. 2002. Static and extremely low-frequency (ELF) electric and magnetic fields. Report No. 80. Available online at: <http://www.cie.iarc.fr/htdocs/monographs/vol80/80.html>
- International Commission on Non-Ionizing Radiation Protection (ICNIRP), Guidelines for Limiting Exposure to Time-varying Electric, Magnetic, and Electromagnetic Fields, *Health Physics* 74 (4): 494-522 (1998). Available online at: <http://www.icnirp.de/documents/emfgdl.pdf>
- Lebow, Stan T. and Michael Tippie. 2001. Guide for Minimizing the Effect of Preservative-Treated Wood on Sensitive Environments. Technical report prepared for the United States Department of Agriculture.
- London, S.J., J.D. Bowman, E. Sobel, D.C. Thomas, D.H. Garabrant, N. Pearce, L. Bernstein, and J. M. Peters. 1994. Exposure to magnetic fields among

electrical workers in relation to leukemia risk in Los Angeles County. *American Journal of Industrial Medicine* 26:47-60.

Manville, Albert M. 2005. Tall Structures: Best Management Practices for Bird-Friendly Tall Buildings, Towers and Bridges – U.S. Fish and Wildlife Service Recommendations to Address the Problem. Prepared for the U.S. Fish and Wildlife Service.

New Zealand Ministry of Consumer Affairs. 2001. New Zealand Code of Practice for Electrical Safe Distances.

Raptor Protection Video Group. 2000. Raptors at Risk. EDM International, Inc. Fort Collins, Colorado.

Santee Cooper. 2002. Vegetation Management FAQ. Online at: www.santeecooper.com/environment/vegmanagement/vegetation_faq.html

Stockholm Convention on Persistent Organic Pollutants (2001). Available online at: <http://www.pops.int/>

Tse, Norman C. and Haboush, Alfred L. 1990. World's Tallest Towers Support 500-kV River Crossing. *Transmission & Distribution International*.

United Kingdom (U.K.) Parliament. Trade and Industry. 2001: Tenth Report. Available online at: <http://www.publications.parliament.uk/pa/cm200001/cmselect/cmtrdind/330/33002.htm#evidence>

U.K. Health and Safety Executive, HSE statistics. Available online at: <http://www.hse.gov.uk/statistics/index.htm>

United Kingdom National Radiological Protection Board (NRPB) (now the Radiation Protection Division of the Health Protection Agency). Advisory Group on Non-Ionising Radiation (AGNIR). 2001. ELF Electromagnetic Fields and the Risk of Cancer: Report of an Advisory Group on Non-Ionising Radiation. Didcot, UK: NRPB.

United States (U.S.) Environmental Protection Agency. 2006. Polychlorinated Biphenyls (PCB's). Available online at: <http://www.epa.gov/pcb/pubs/effects.html>

U.S. Department of Defense. 2004. Unified Facilities Criteria: Power Distribution Systems. Available online at: http://www.wbdg.org/ccb/DOD/JFC/ufc_3_550_03n.pdf

U.S. Bureau of Labor Statistics. Injuries, Illnesses, and Fatalities program. Available online at: <http://www.bls.gov/iif/>

U.S. Occupational Safety and Health Administration. 1994. The Electric Power Generation, Transmission and Distribution Standards. Available online at: www.osha.gov.

U.S. National Institute of Environmental Health Sciences. 2002. EMF Questions and Answers. EMF Rapid. Electric and Magnetic Fields Research and Public Information and Dissemination Program. Available online at: <http://www.niehs.nih.gov/emfrapid/booklet>

U.S. National Institute of Environmental Health Sciences. 1999. NIEHS Report on Health Effects from Exposure to Power-Line Frequency Electric and Magnetic Fields.

Western Australia Office Of Energy. 1998. Guidelines for Electricity Transmission and Distribution Work in Western Australia. Available online at: http://www.energysafety.wa.gov.au/energysafety/media_include/code_trans_dist.pdf.

World Health Organization. 1998. Electromagnetic fields and public health: extremely low frequency (ELF) Fact Sheet. Available online at: <http://www.who.int/mediacentre/factsheets/fs205/en/>.

World Health Organization (WHO). 2005. The WHO Recommended Classification of Pesticides by Hazard and Guidelines to Classification: 2004. Geneva: WHO. Available at http://www.who.int/ipcs/publications/pesticides_hazard/en/index.html and http://www.who.int/ipcs/publications/pesticides_hazard_rev_3.pdf

Worksafe B.C. Occupational Health and Safety Regulation. 2006. Part 19 Electrical Safety. Available online at: <http://www2.worksafebc.com/publications/OHSRegulation/Part19.asp>.

Zagury, GJ; Samson, R; Deschenes, L. 2003. Occurrence of metals in soil and ground water near chromated copper arsenate-treated utility poles. *J. Environ. Qual.* 32(2):507-14.

Zielke, K., J.O. Boateng, N. Caldicott and H. Williams. 1992. Broom and Gorse in British Columbia A Forest Perspective Analysis. BC Ministry of Forests, Silviculture branch. 19 pp.

Annex A: General Description of Industry Activities

Electric power transmission is the bulk transfer of electricity from one place to another. Typically, power transmission occurs between a power generation facility and a substation located in close proximity to consumers. Power distribution refers to the delivery of electricity from a substation to consumers located in residential, commercial, and industrial areas.

Due to the large amount of power involved, transmission-level voltages are generally considered those above 110 kilo volts (kV). Voltages between 110 kV and 33 kV are typically considered sub-transmission voltages, but are occasionally used for long transmission systems with light loads. Voltages of less than 33 kV are representative of distribution projects.

Electric power transmission and distribution systems are often located in conjunction with highway, road, and other rights-of-way to minimize both costs and disturbance to ecological, socio-economic and cultural resources. Other factors, including land value, view sheds, archaeological resources, geotechnical hazards, accessibility, parks and other important features also contribute to the locating of transmission and distribution line right-of-way alignments.

Project development and construction activities typically include access road construction or upgrade, site preparation and development, removal of select vegetation, if any, and the grading and excavation of soils for the installation of structural foundations and site utilities. These activities are typical of industrial development projects and depend upon a number of factors, including topography, hydrology, and desired site layout, among others. Activities generally associated with the development and construction of power transmission and distribution include land clearing for transmission line rights-of-way, access road construction or upgrade, equipment staging

areas, substation construction and / or upgrade, site preparation, and installation of transmission line components (e.g. transmission towers and substations, access and maintenance roads).

Operational activities may include maintenance of access to the transmission lines, towers and substations (e.g. low-impact trails or new / improved access roads) and vegetation management. Upgrades and maintenance for existing infrastructure are a consideration throughout the life cycle of the project.

Power transmission and distribution facilities are decommissioned when they are obsolete, damaged (e.g. by corrosion) or replaced due to increased power demand. Many power facilities are replaced with new or updated equipment at the same site or right-of-way. Decommissioning activities depend on the proposed subsequent use of the site, environmental sensitivities (e.g. natural grasslands) and the project specifics (e.g. aboveground or underground power lines). Activities may include demolition and removal of the installed infrastructure (e.g. transmission towers, substations, aboveground and underground utilities and road decommissioning) and reclamation of the project site, including ground stabilization and re-vegetation.

The following sections provide a description of the facilities and activities associated with the construction and operation of power transmission and distribution projects. Facilities and activities common to transmission and distribution projects, including right-of-way management and substations, are outlined below as well as facilities unique to transmission and distribution systems, including towers and utility poles. Typical components of a power transmission and distribution project are illustrated in Figure A-1.

Power Transmission Systems

The electric power transmission system is often referred to as a grid. Redundant paths and lines are provided so that power can be routed from any generation facility to any customer area through a variety of routes, based on the economics of the transmission path and the cost of power. The redundant paths and lines also allow power flow to be rerouted during planned maintenance and outages due to weather or accidents.

Power transmission occurs via a system of aboveground power lines and towers located between a power plant and a substation. When crossing a dense residential area is necessary, transmission and distribution systems can also be buried within underground conduits. Though the transmission efficiency is typically lower for underground lines and installation and maintenance are costly, locating the transmission system underground reduces impacts on land values, visual aesthetics, and vegetation loss. Submarine cables placed on the ocean floor by cable-laying boats are also occasionally used to transmit high-voltage power across long stretches of water to islands and other locations that are inaccessible by conventional techniques. Submarine cables are typically self-contained and fluid-filled to provide insulation over long distances.

Regional transmission grids consist of several large transmission systems connected by substations that are designed to transport electricity as efficiently as possible. Transmission networks can cover thousands of kilometers and encompass tens of thousands of towers. Energy is typically transmitted using a three-phase alternating current (AC) that is more efficient than a single phase. Energy is generally produced at low voltage (up to 30 kV) at a generating facility and then stepped up by a power station transformer to a higher voltage in order to reduce resistance and reduce the percentage of energy lost during transmission over a long distance. For long distance

transmission, electricity is usually transmitted at voltages between 110 and 1200 kV. At extremely high voltages, such as those over 2000 kV, corona discharge⁴⁷ energy losses associated with charged conductors can offset benefits of reductions in energy losses from reduced resistance. Over long distances, energy can also be transmitted via High Voltage Direct Current (HVDC). In these instances, smaller losses in energy and lower construction costs offset the need to construct conversion stations at each end of the transmission line to convert the direct current to alternating current for use in distribution systems.

Transmission towers or pylons are utilized to suspend high-voltage overhead power lines. These systems usually transmit three-phase electric power (the common method for transmission of high-voltage lines of over 50 kV) and, therefore, are designed to carry three (or multiples of three) conductors. One or two ground conductors are often added at the top of each tower for lightning protection. Transmission towers can be constructed from steel, concrete, aluminum, wood and reinforced plastic. The wire conductors on high-voltage lines are generally constructed of aluminum, or aluminum reinforced with steel strands. Each transmission tower or support structure must be constructed to support the load imposed on it by the conductors. As a result, foundations for transmission towers can be large and costly, particularly in areas where ground conditions are poor such as in wetlands. Guy wires can be utilized to stabilize transmission towers and resist some of the force of the conductors.

There are three main types of transmission powers or pylons used in a transmission system. Suspension towers support straight stretches of a transmission line. Deviation towers are

⁴⁷ A corona discharge is an electrical discharge resulting from the ionization of the air around the conductor, generally generating power losses and ambient noise.

located at points where a transmission line changes direction. Terminal towers are located at the end of overhead transmission lines where they connect with substations or underground cables.

The most common type of transmission tower or pylon used for high-voltage power lines is a steel lattice structure. Tubular steel monopoles are also used to support high or medium voltage transmission lines, usually in urban areas. Transmission towers constructed of a steel framework can be used to support lines of all voltages, but they are most often used for voltages over 50 kV. Lattice towers can be assembled on the ground and erected by cable (which uses a large laydown area), erected by crane, or, in inaccessible areas, by helicopter. Transmission towers typically range from approximately 15 to 55 meters (m) in height.⁴⁸

Wooden transmission towers consisting of single poles, H-frames, or shapes resembling A's or V's are also commonly used to support high-voltage transmission lines. Wooden transmission towers are limited by the height of available trees (approximately 30m), and generally carry voltages of between 23 kV and 230 kV, lower than those carried by steel lattice transmission towers⁴⁹. Aluminum towers are often used in remote areas where they can be transported in and installed by helicopter. Towers of reinforced plastic are now available, but high costs currently restrict their use.

For underground transmission lines, the three wires used to transmit the three-phase power must be located in individual pipes or conduits. These pipes are covered in thermal concrete and surrounded in thermal backfill materials. Underground cable conduit systems typically require trenches of at least 1.5m in

depth and width. Due to difficulties in dissipating heat, underground conduits are typically not used for high-voltage transmission lines over 350 kV.⁵⁰

Power Distribution Systems

Prior to consumer use, high-voltage energy is stepped down to a lower voltage aboveground line for use in sub-transmission or distribution systems. Distribution lines typically vary from 2.5 to 25 kV. Finally, the energy is transformed to low voltage at the point of residential or commercial use. This voltage ranges between 100 and 600 volts (V) depending on country and customer requirements. Power distribution poles (or utility or telephone poles) are typically constructed of wood, but steel, concrete, aluminum and fiberglass are also used. Distribution poles are typically spaced no further than 60m apart and are at least 12m in height⁵¹. Wooden distribution poles are limited by the height of available trees (approximately 30m).

Electrical Substations

Electrical substations are stations along the electricity transmission and distribution system that transform voltage from low to high or high to low using transformers. Step-up transformers are used to increase voltage while decreasing current, while step-down transformers are used to decrease voltage while increasing current. Substations typically consist of one or more transformers, as well as switching, control, and protection equipment. Substations can be located in fenced enclosures, underground, or inside buildings.

There are two main types of electrical substations. Transmission substations contain high-voltage switches used to connect together high-voltage transmission lines or to allow specific

⁴⁸ United Kingdom Parliament (2001)

⁴⁹ Great River Energy (2006)

⁵⁰ American Transmission Company (2005)

⁵¹ United States of America Department of Defense (2004)

systems to be isolated for maintenance. Distribution substations are used to transfer power from the transmission system to the distribution system. Typically at least two transmission or sub-transmission lines enter a distribution substation, where their voltage is reduced to a value suitable for local consumption. Distribution substations can also be used to isolate faults in either the transmission or distribution systems. Complicated distribution substations containing high-voltage switching, switching, and backup systems are often located within large urban centers.

Rights-of-Way Management

Both aboveground transmission and distribution projects require rights-of-way to protect the system from windfall, contact with trees and branches, and other potential hazards that may result in damage to the system, power failures, or forest fires. Rights-of-way are also utilized to access, service, and inspect transmission and distribution systems. Underground distribution lines also require rights-of-way where excavation is prohibited or strictly monitored, construction activity is limited, and access to lines can be achieved if necessary. Being larger systems transmitting higher voltages, transmission rights-of-way are typically much larger than those for distribution systems and, consequently, require more extensive management.

Right-of-ways widths⁵² for transmission lines range from 15 to 100m depending on voltage and proximity to other rights-of-way (typical range is between 15 and 30m)⁵³. For overhead distribution power lines up to 35 kV, 12 to 24m corridors (6 to 12m on each side) are recommended⁵⁴. Access roads are often

⁵² For example, Duke Energy prescribes 21-meter minimum rights-of-way for voltages between 44 and 100 kV, 46-meter minimum rights-of-way for voltages of 230 kV, and 61-meter minimum rights-of-way for voltages of 525 kV (Duke Energy, 2006).

⁵³ Santee Cooper (2002)

⁵⁴ United States of America Department of National Defense (2004)

constructed in conjunction, or within, transmission line rights-of-way to provide access for maintenance and upkeep of the system.

To avoid disruption to overhead power lines and towers, regular maintenance of vegetation within the rights-of-way is required. Unchecked growth of tall trees and accumulation of vegetation within rights-of-way can result in a number of impacts including power outages through contact of branches and trees with transmission lines and towers; ignition of forest and brush fires; corrosion of steel equipment; blocking of equipment access; and interference with critical grounding equipment.

Regular maintenance and clearing of rights-of-way prevents natural forest succession and the establishment and growth of tall trees. Typically, tall trees of approximately 4.5m or more are not permitted within aboveground rights-of-way.⁵⁵ Underground rights-of-way have far fewer vegetation restrictions, though trees with deep tap roots that may interfere with duct banks are usually prohibited from being grown within the right-of-way. Vegetation maintenance of rights-of-way can be accomplished with the following measures.

Mowing with heavy-duty power equipment is used to control growth of ground covers and prevent the establishment of trees and shrubs in the right-of-way. Herbicides, in combination with mowing, control fast-growing weedy species that have a potential to mature to heights over those permitted within the right-of-way. Trimming and pruning is utilized at the boundaries of rights-of-way to maintain corridor breadth and prevent the encroachment of tree branches. Hand removal or removal of vegetation is costly and time-consuming but is often used in the vicinity of structures, streams, fences, and other obstructions making the use of machinery difficult or dangerous.

⁵⁵ Georgia Power (2006)

Figure A-1: Electric Power Transmission and Distribution

