

1 UNIT SINGLE STOREY BUNGALOW VIEW

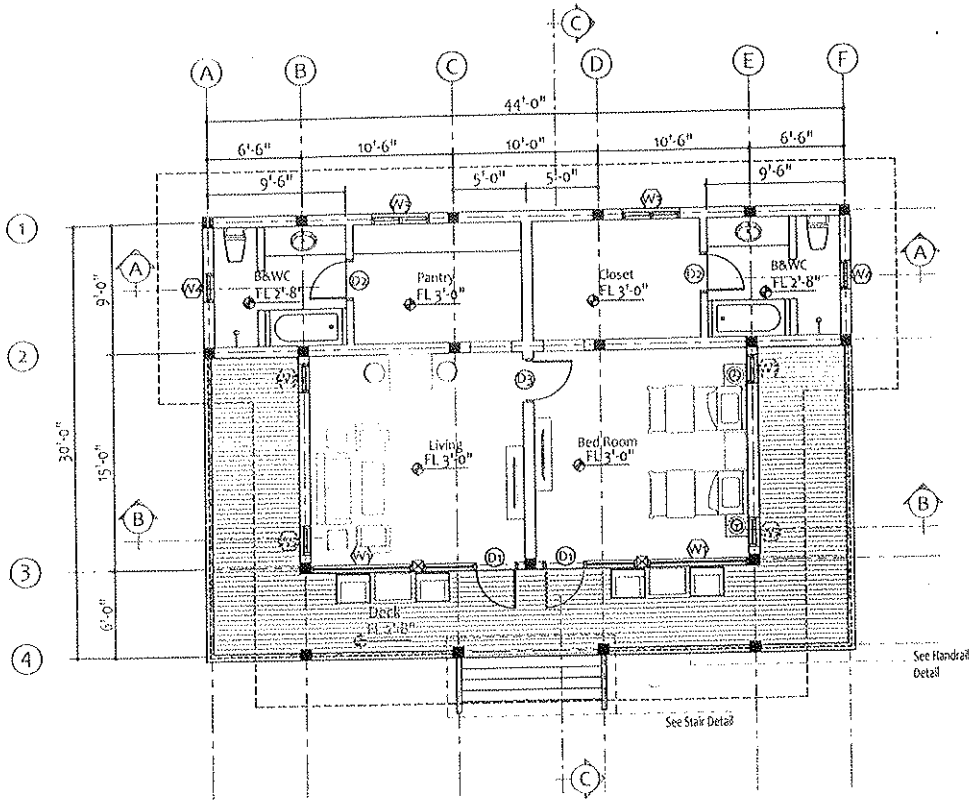

Floor Plan
Scale 1"=8'-0"

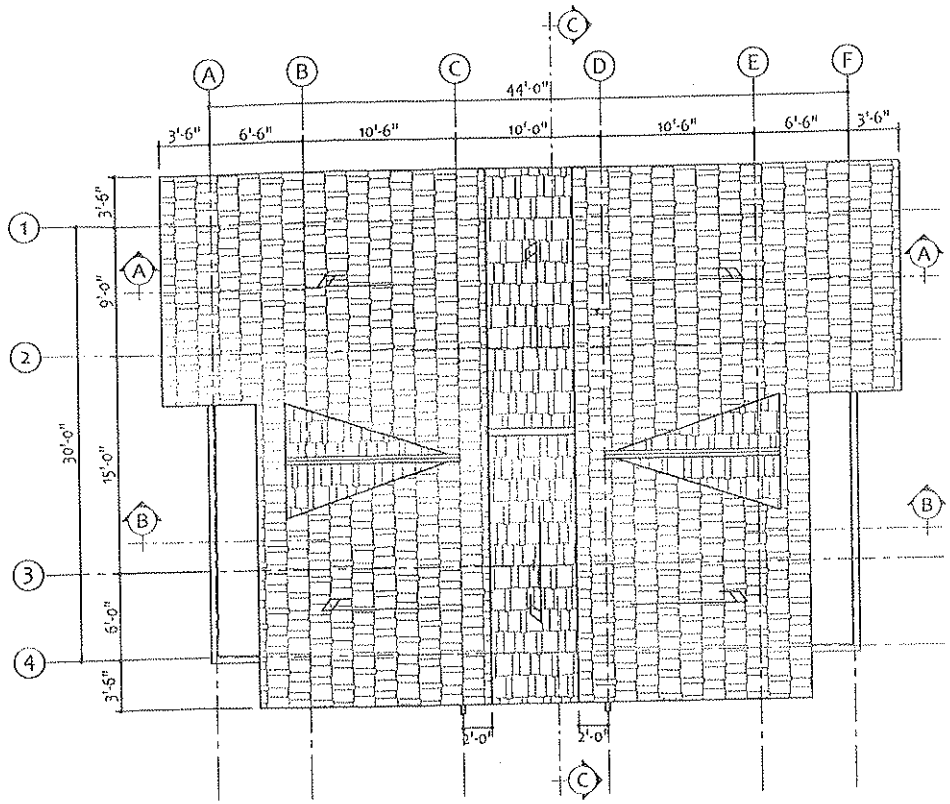

Roof Plan
Scale 1"=8'-0"

OWNER/APPLICANT	PROJECT YE RESORT	SUBJECT Floor Plan & Roof Plan (1-Unit Bungalow)		L.S	L.C
	BLOCK NO.				OWNER
	LOT NO.	SCALE 1"=8'-0"	SHEET NO. A-02		
		DATE 22.08.2017			

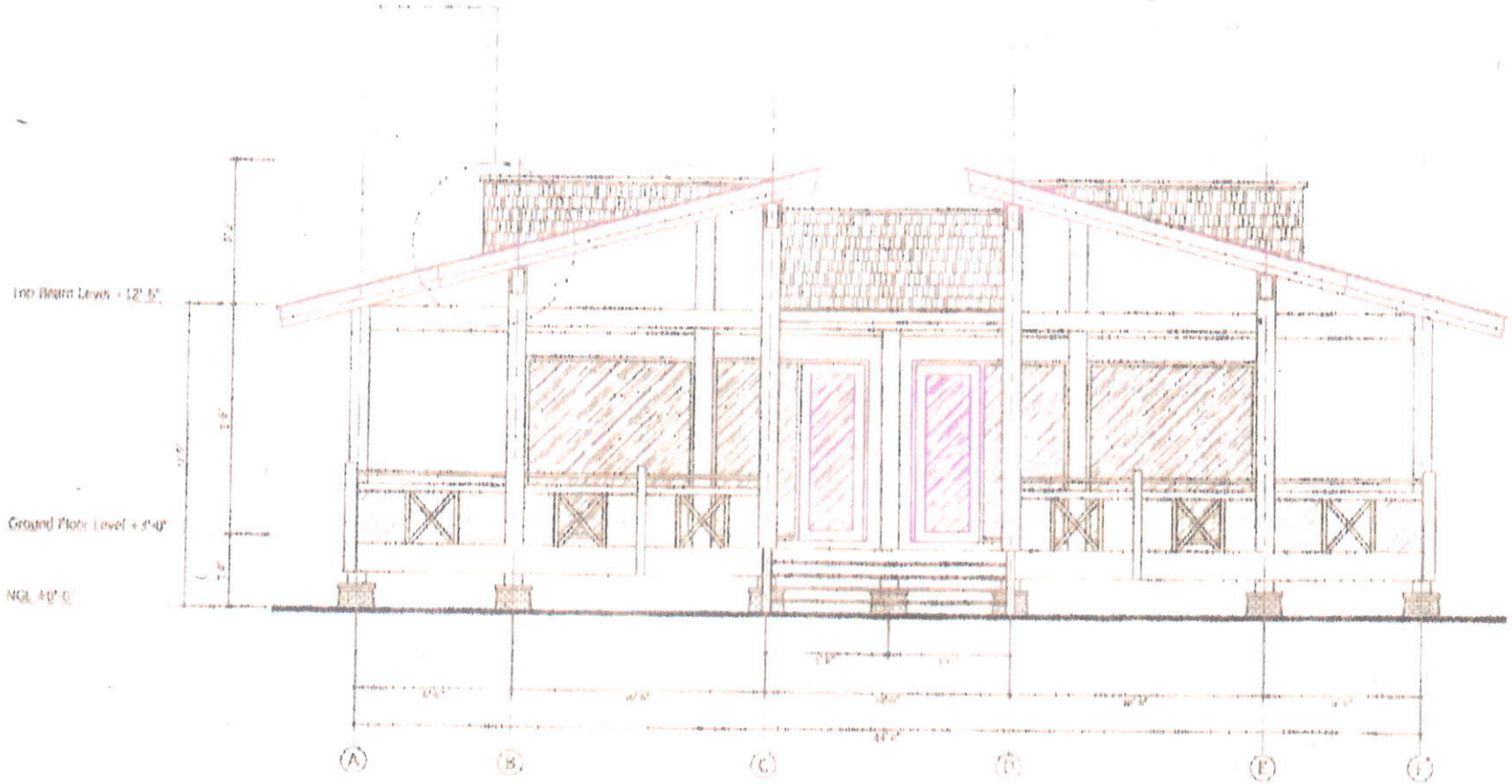

Front Elevation

Scale 1"=4'-0"

OWNER/APPLICANT	PROJECT	SUBJECT	L.S	L.C
	VP RESORT	Front Elevation (1-Unit Bungalow)		OWNER
	BLOCK NO.			
	LOT NO.	SCALE: 1"=4'-0" / DATE: 22.08.2017	SHEET NO. A-03	



Back Back Elevation
Scale Scale 1"=4'-0"

OWNER/APPLICANT	PROJECT	SUBJECT	L.S	L.C
	YERPSORT	Back Elevation (1-Unit Bungalow)		OWNER
	BLOCK NO.			
	LOT NO.	SCALE 1"=4'-0" 1"=4'-0" SHEET NO A-04		
		DATE 22.08.20 22.08.2017		

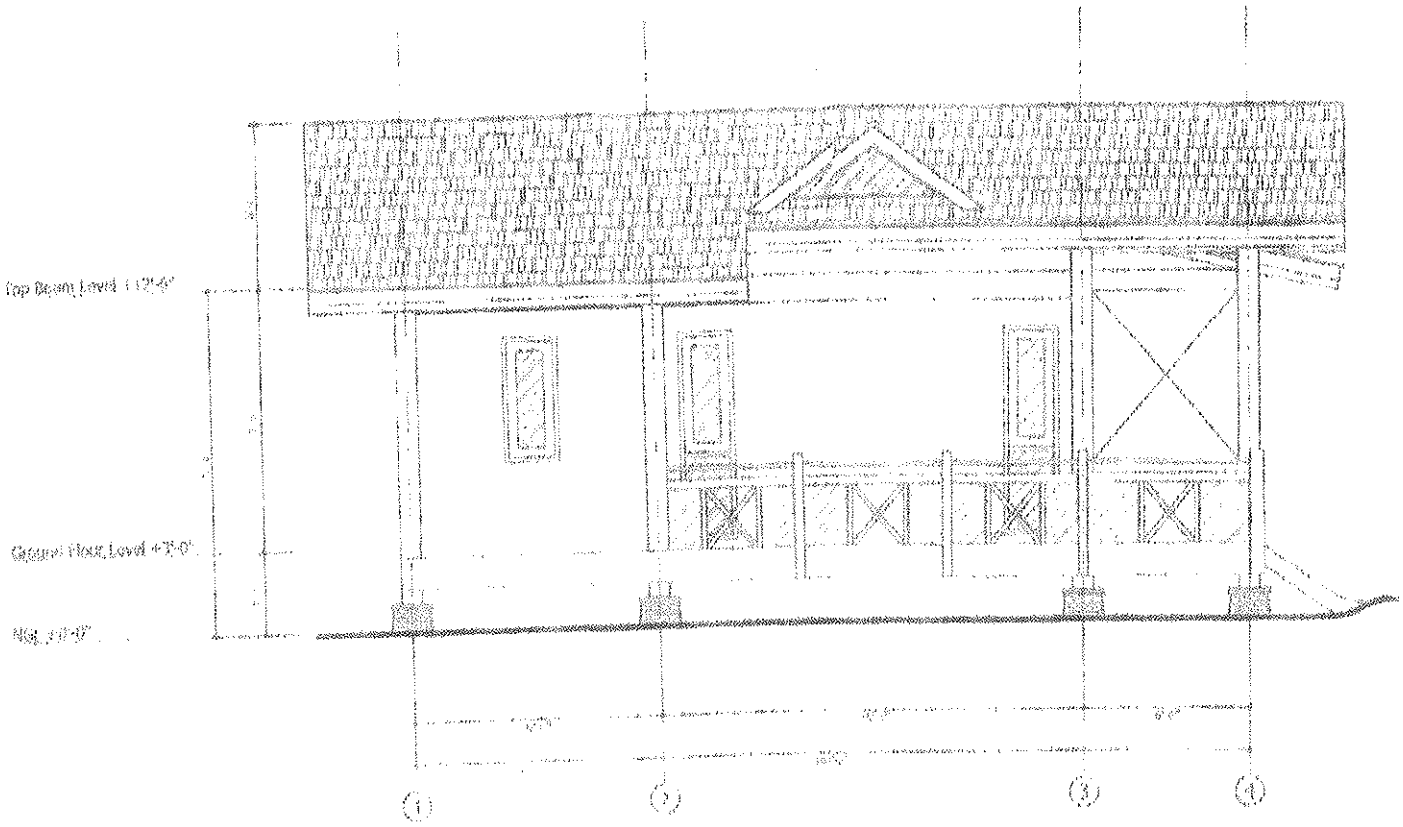

Left Side Elevation

OWNER/APPLICANT	PROJECT	SUBJECT	LG	LA
	VE RESORT	Left Side Elevation (1-Unit Bungalow)		OWNER
	BLOCK NO. / LOT NO.	SCALE / DATE	SHEET NO. A-05	

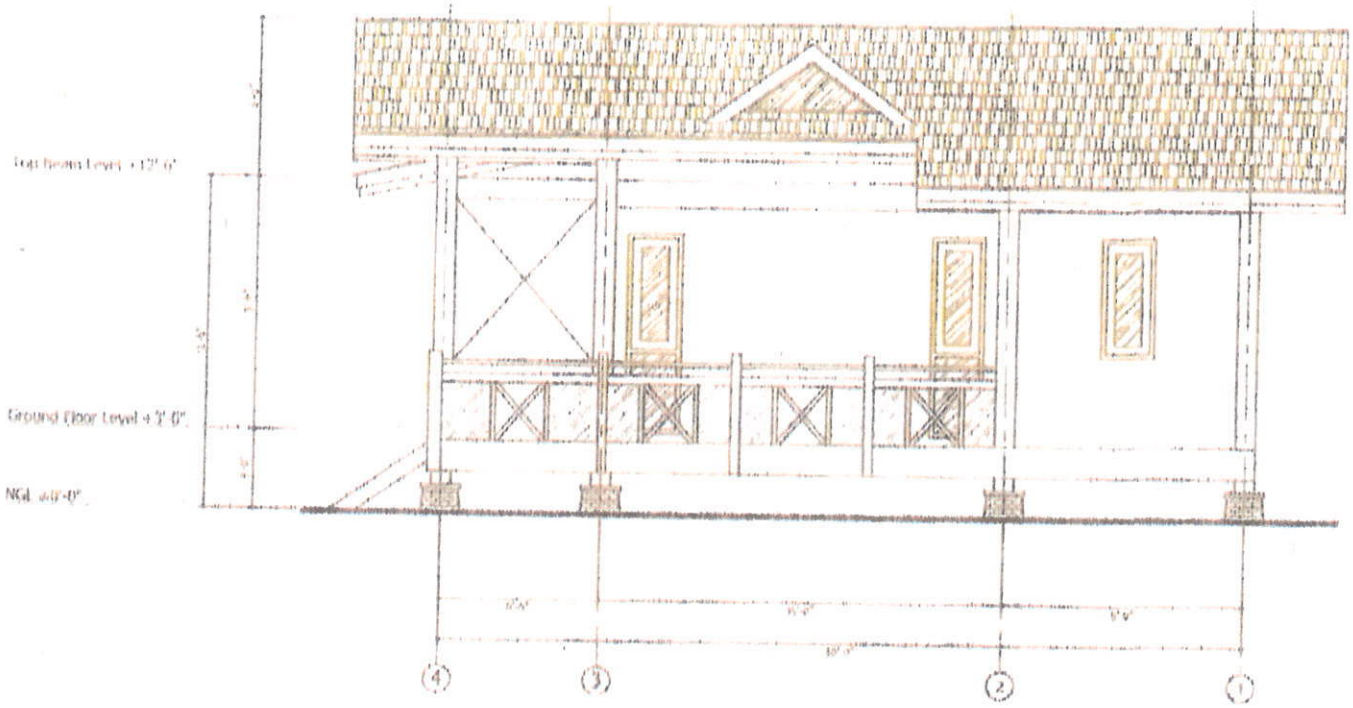

Right Side Elevation
Scale 1"=4'-0"

REGISTERED SENIOR ENGINEER
1928
CIVIL
YU HONE
CONSTRUCTION
Valid up to Dec.2018
MYANMAR

OWNER/APPLICANT	PROJECT	SUBJECT	L.S	L.C
	[illegible] RESORT	Right Side Elevation (1-Unit Bungalow)		OWNER
	PLOT NO			
	LOT NO	DATE [illegible]	SHEET NO. A-06	



1 STOREY RECEPTION & SPA VIEW

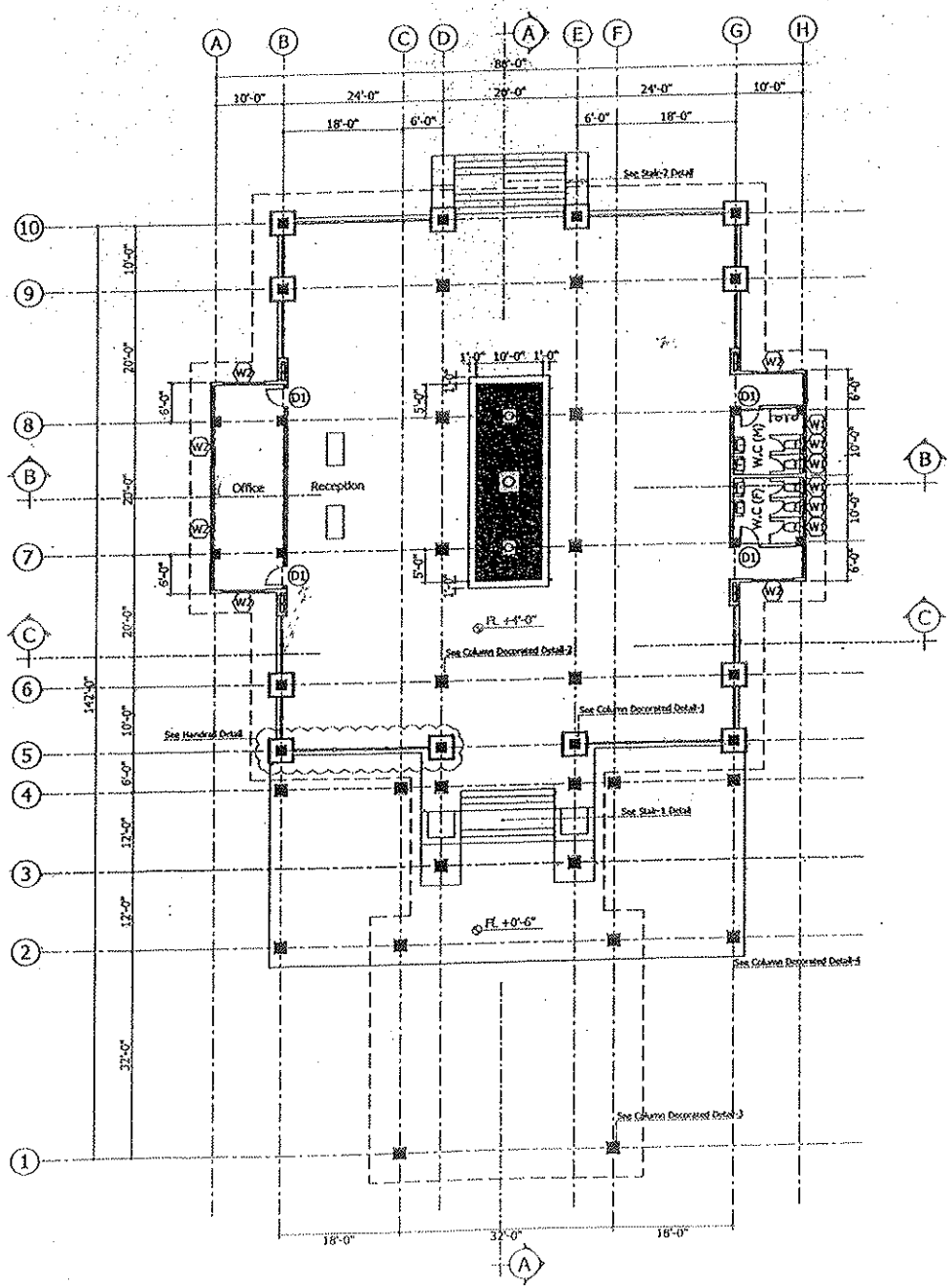

Floor Plan
Scale 1"=16'-0"

OWNER / APPLICANT		
PROJECT		
	BLOCK NO.	
	LOT NO.	
SUBJECT	Floor Plan (Reception Building)	
SCALE	1"=16'-0"	SHEET NO.
DATE	22.08.2017	A-02
L.S		
S.E.C		
L.C		
OWNER		

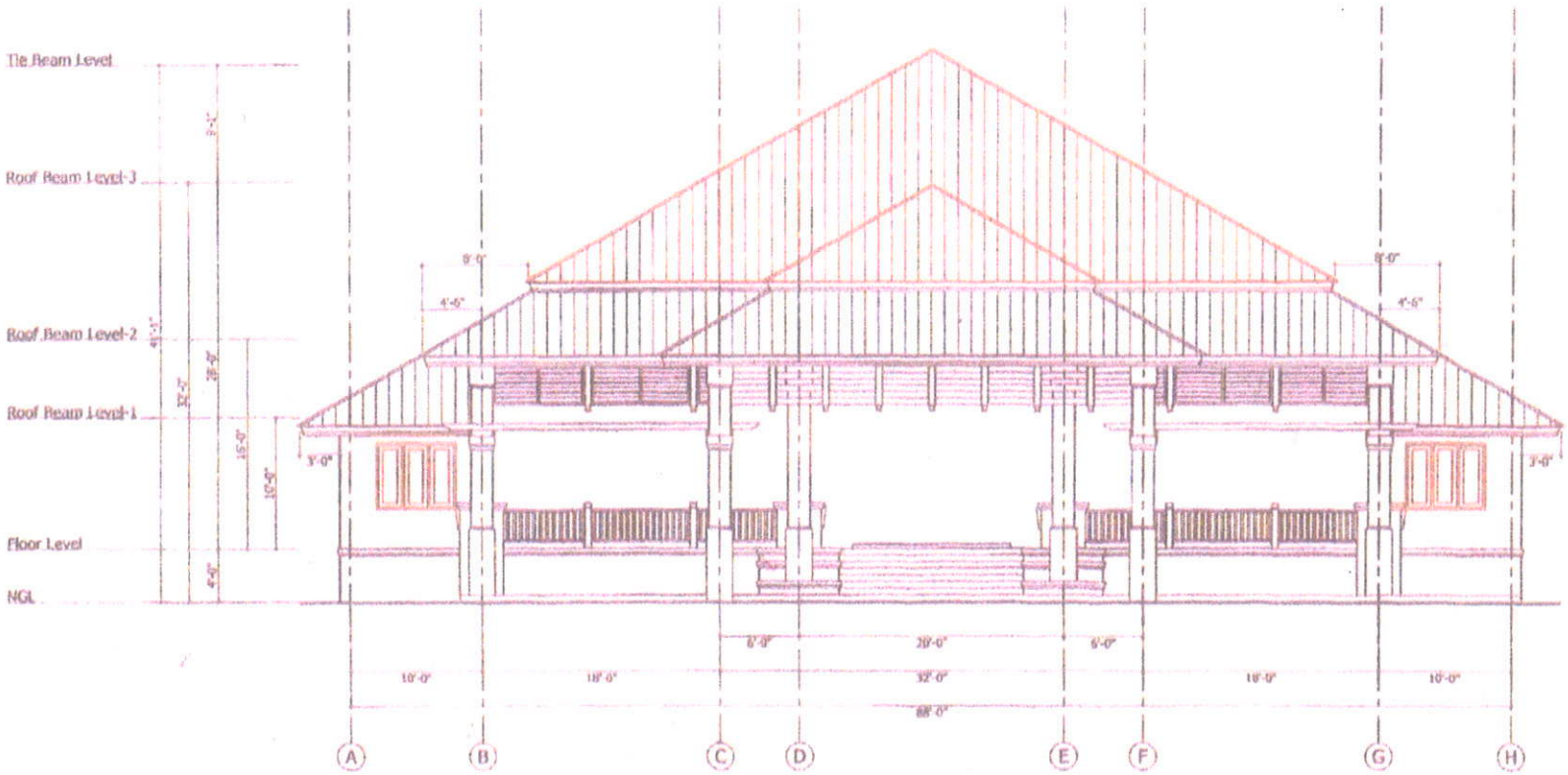

Front Elevation
Scale 1"=8'-0"

OWNER / APPLICANT

PROJECT	YE RESORT	
	BLOCK NO.	
	LOT NO.	
SUBJECT	Front Elevation (Reception Building)	
SCALE	1"=8'-0"	SHEET NO.
DATE	22.08.2017	A-04

L.S

S.E.C

L.C

REGISTERED SENIOR ENGINEER
1928
CIVIL
YU HONE
CONSTRUCTION
Valid up to Dec.2018
MYANMAR

OWNER

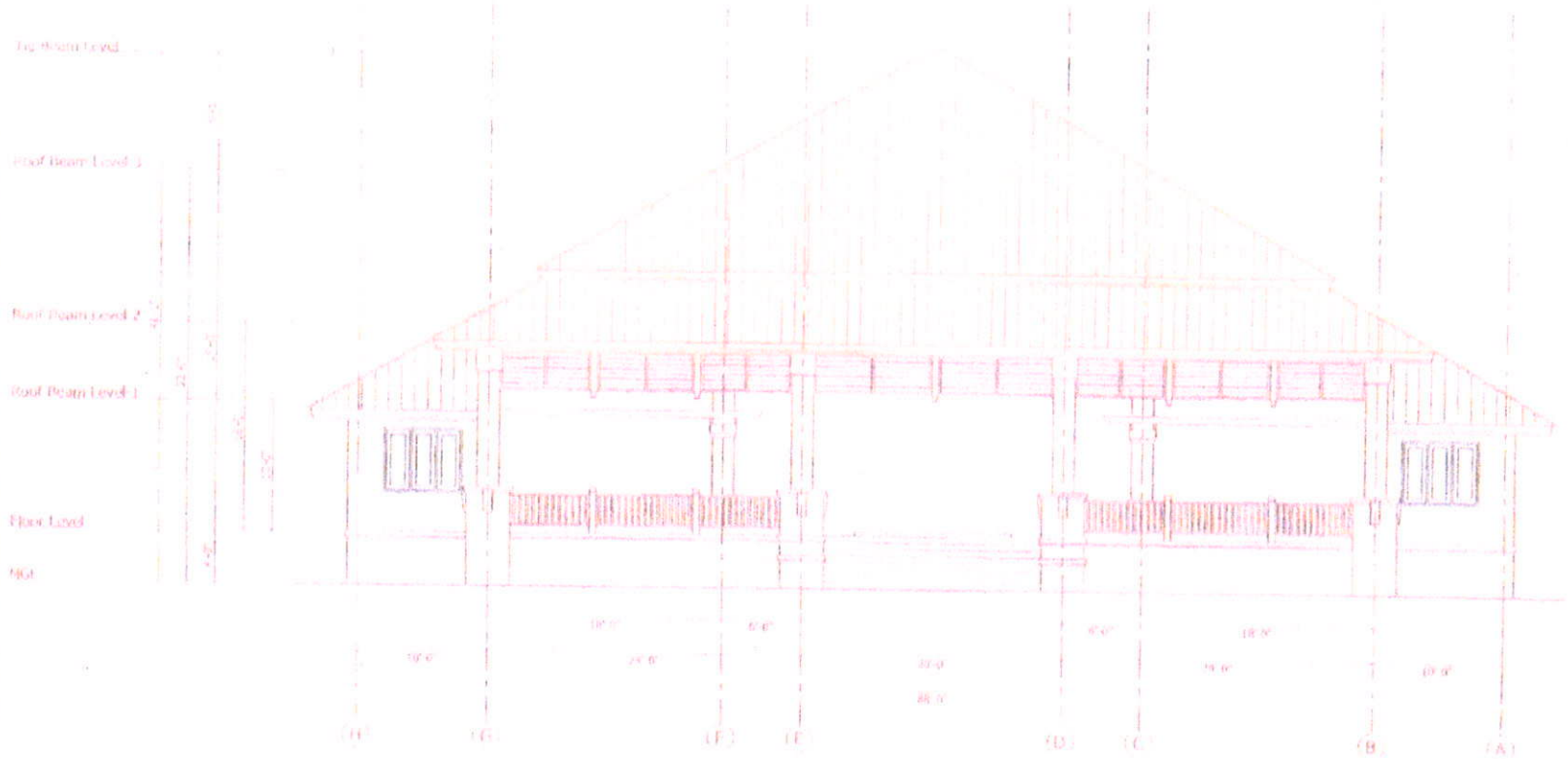

Back Elevation
Scale 1"=8'-0"

OWNER / APPLICANT

PROJECT: YE RESORT

BLOCK NO.

LOT NO.

SUBJECT: Back Elevation (Reception Building)

SCALE: 1"=8'-0"

DATE: 22.08.2017

SHEET NO.: A-05

L.S.

S.E.C

L.C

OWNER

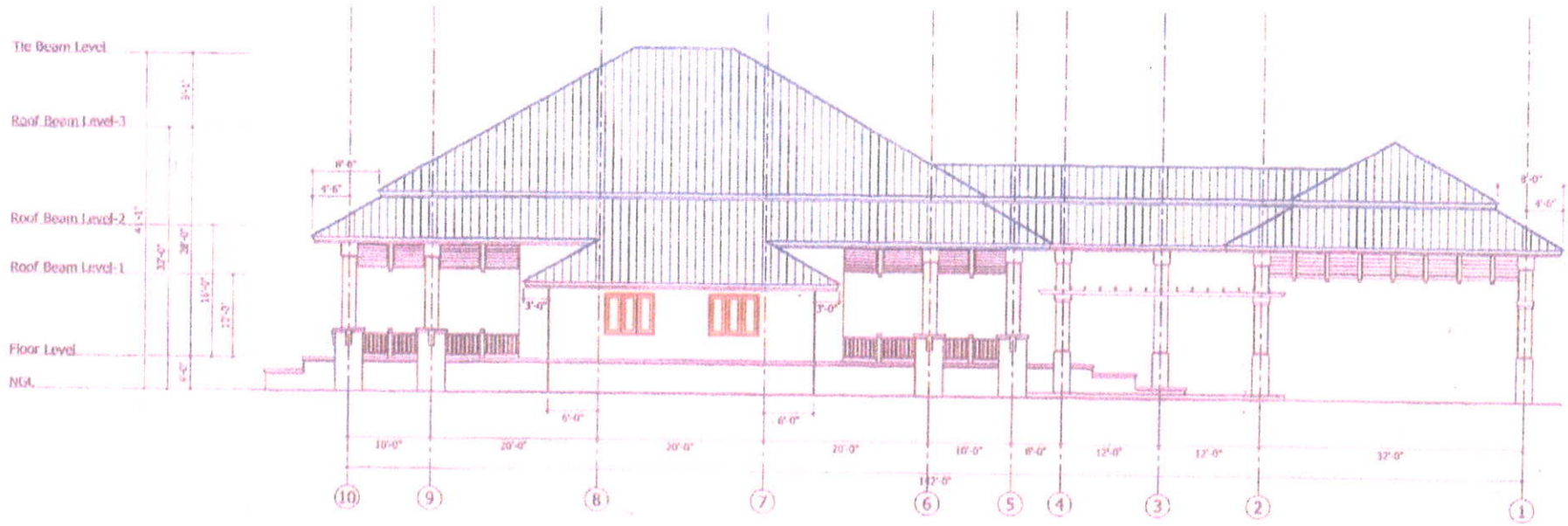

Left Side Elevation
Scale 3"=32'-0"

OWNER / APPLICANT	PROJECT					L.S	L.C
	YE RESORT		Left Side Elevation (Reception Building)				
	BLOCK NO.					S.E.C	OWNER YU HONE
	LOT NO.		SCALE	3"=32'-0"	SHEET NO. A-06		
			DATE	22.08.2017			

REGISTERED SENIOR ENGINEER 1928 CIVIL CONSTRUCTION Valid up to Dec 2018 MYANMAR

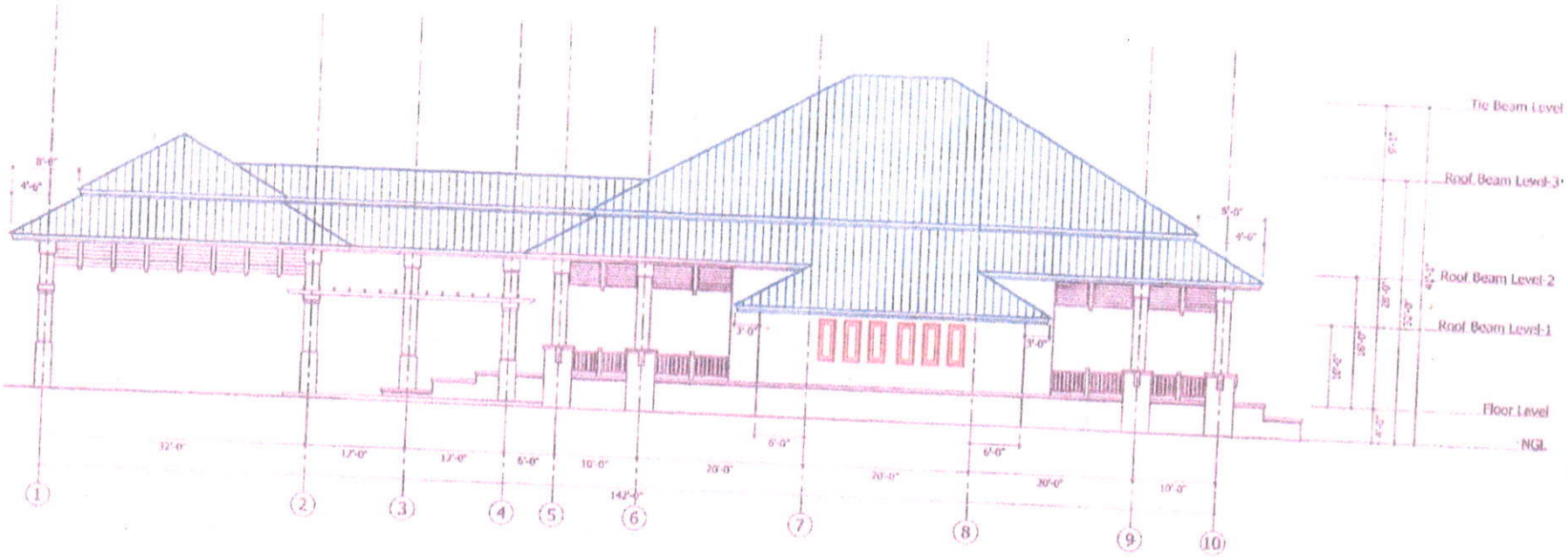

Right Side Elevation
Scale 1"=32'-0"

OWNER / APPLICANT	PROJECT				L.S	L.C
	YE RESORT		Right Side Elevation (Reception Building)		S.E.C	OWNER
	BLOCK NO.					
	LOT NO.		SCALE 1"=32'-0"	SHEET NO. A-07		
			DATE 22.08.2017			

YE RESORT

2 STORY BUILDING VIEW

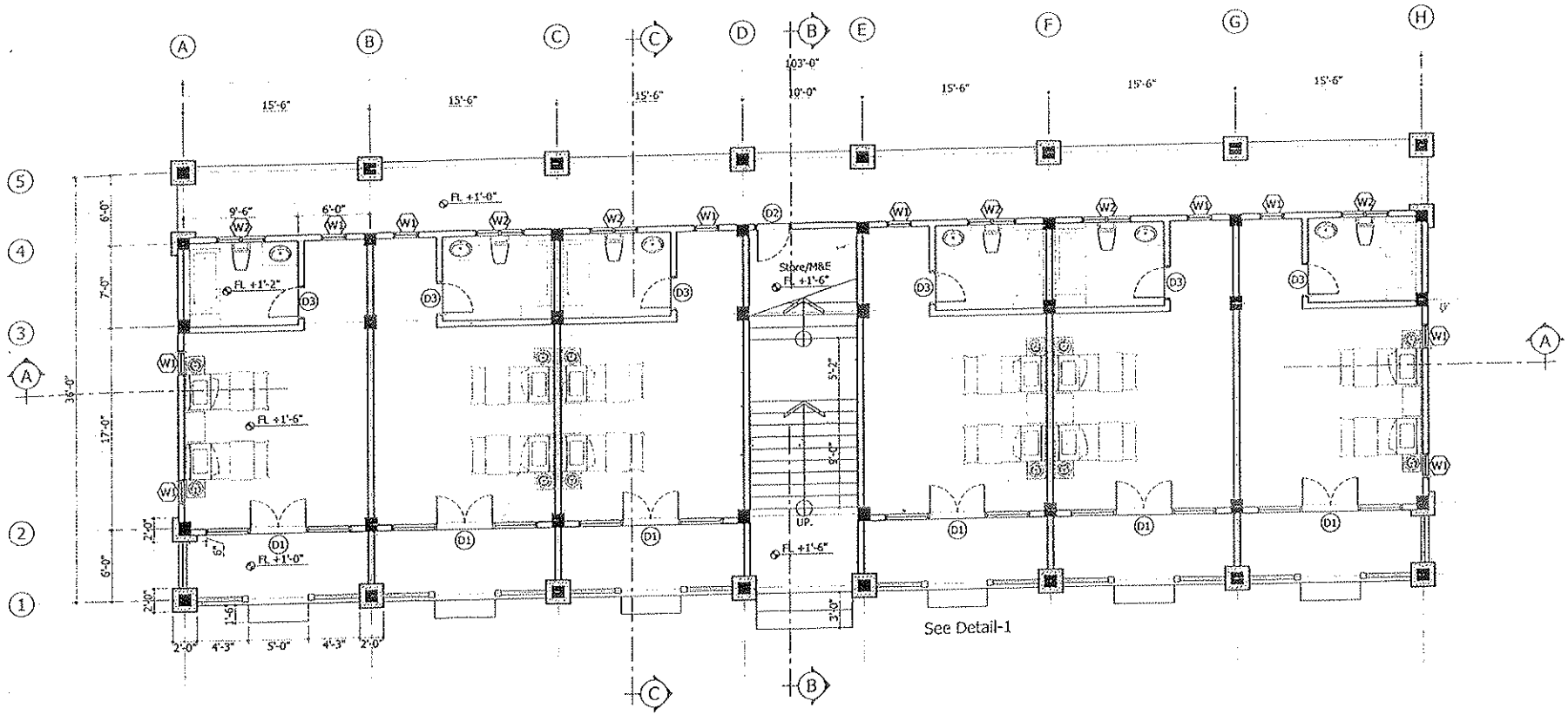

Ground Floor Plan
Scale 1"=8'-0"

OWNER / APPLICANT	PROJECT	Ground Floor Plan (2 Storey Building)				L.S	L.C
	BLOCK NO.					S.E.C	OWNER
	LOT NO.	SCALE	1"=8'-0"	SHEET NO.	A-02		
		DATE	22.08.2017				

Front Elevation
Scale 1"=8'-0"

	OWNER / APPLICANT	PROJECT YE RESORT		Front Elevation (2 Storey Building)			L.S	L.C
		BLOCK NO.					S.E.C	OWNER
		LOT NO.		SCALE	1"=8'-0"	SHEET NO. A-05		
				DATE	22.08.2017			

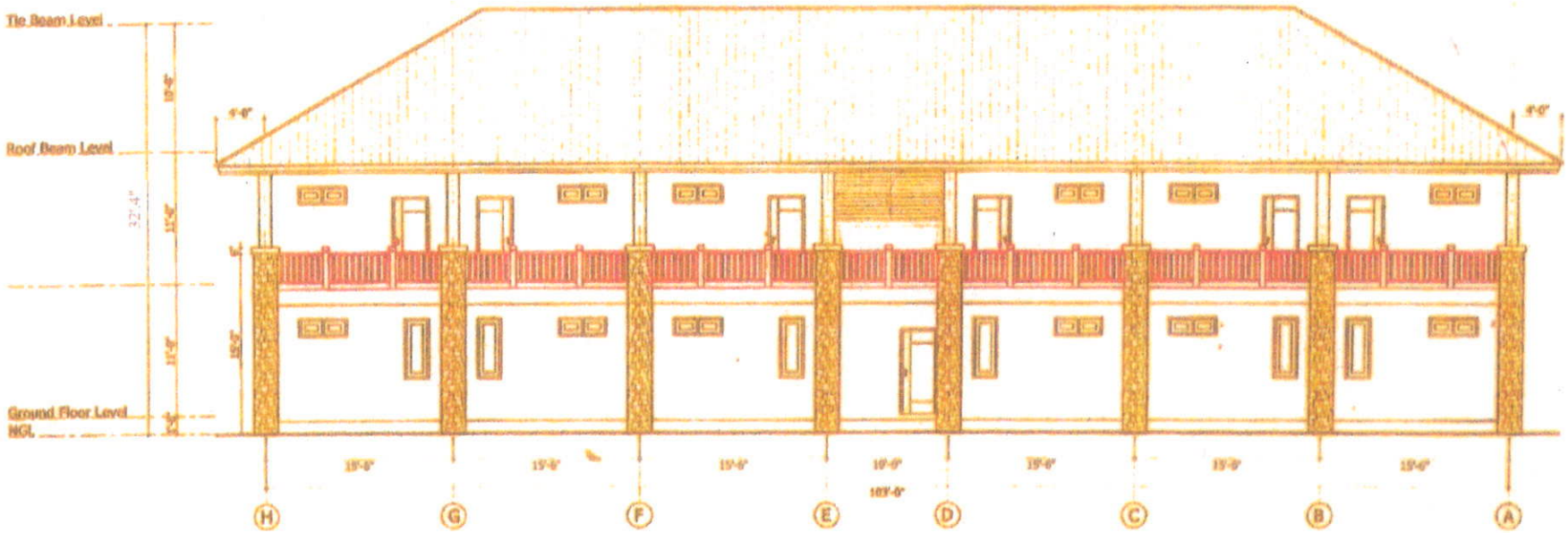

Back Elevation
Scale 1"=8'-0"

	OWNER / APPLICANT	PROJECT YE RESORT	Back Elevation (2 Storey Building)			L.S	L.C
		BLOCK NO.				S.E.C	OWNER
		LOT NO.	SCALE 1"=8'-0"	SHEET NO.	A-06		
			DATE 22.08.2017				

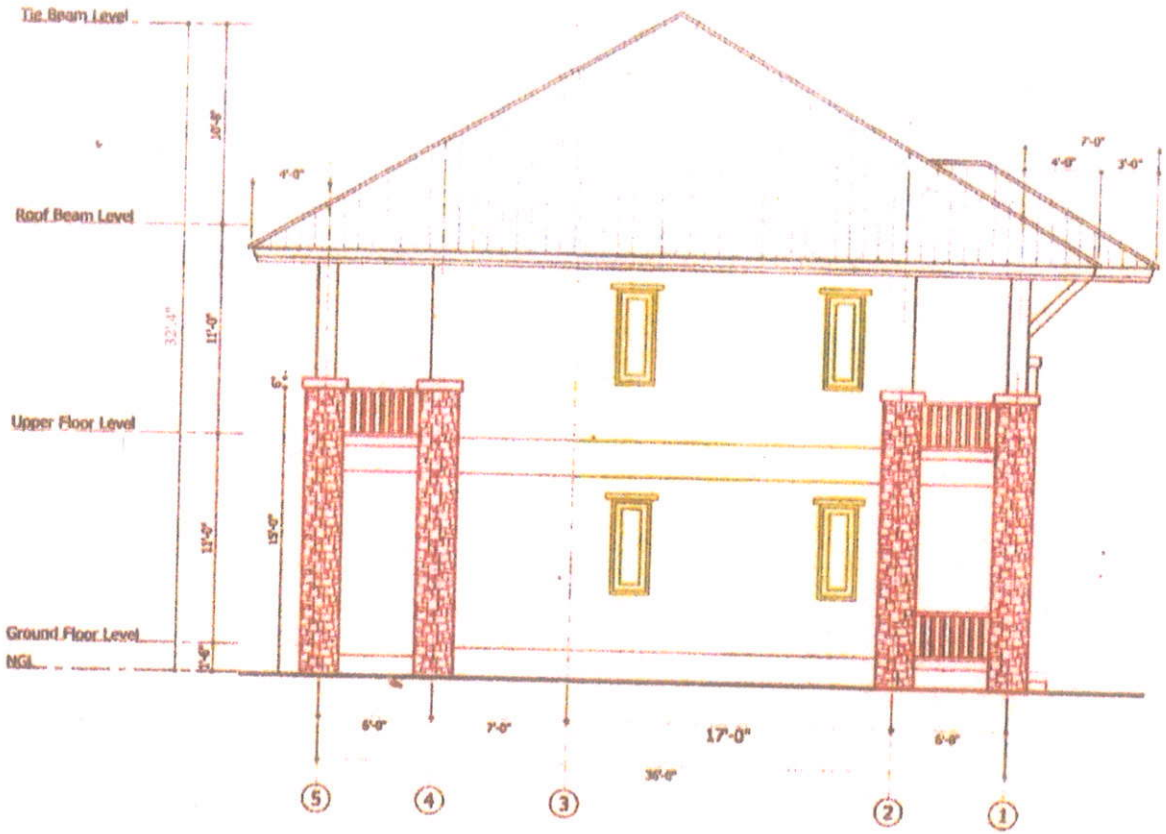

Left Side Elevation
Scale 3"=16'-0"

REGISTERED SENIOR ENGINEER
1928
CIVIL
YU HONE
CONSTRUCTION
Valid up to Dec.2018.
MYANMAR

OWNER / APPLICANT	PROJECT YE RESORT	Left Side Elevation (2 Storey Building)	L.S		L.C
	BLOCK NO.		S.E.C		OWNER
	LOT NO.	SCALE 3"=16'-0" / DATE 22.08.2017	SHEET NO.	A-07	

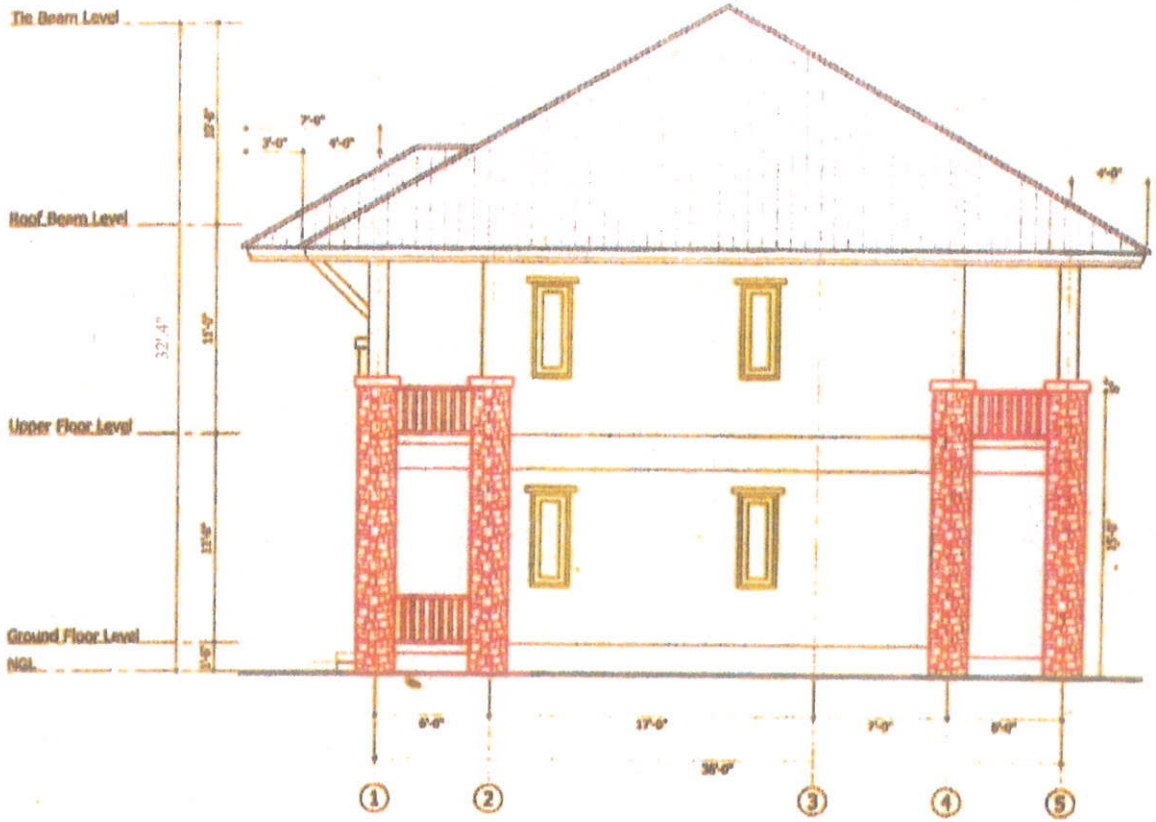

Right Side Elevation
Scale 3"=16'-0"

REGISTERED SENIOR ENGINEER
1928
CIVIL
YU HONE
CONSTRUCTION
Valid up to Dec.2018
MYANMAR

	OWNER / APPLICANT	PROJECT YE RESORT	Right Side Elevation (2 Storey Building)			L.S	L.C
		BLOCK NO.				S.E.C	OWNER
		LOT NO.	SCALE	3"=16'-0"	SHEET NO. A-08		
			DATE	22.08.2017			

Kitchen Room Site Plan

March 2018

Project Area

Position:15°11' 41.82"N 97°46' 4.02"E

Heights are in metres Remember to adjust times for Daylight Saving

	Time	Ht		Time	Ht		Time	Ht		Time	Ht
1	0120	5.7	9	0550	3.8	17	0150	5.5	25	0100	1.9
Thu	0750	0.2	Fri	1200	1.9	Sat	0810	0.3	Sun	0710	3.6
	1340	5.5		1810	3.8		1410	5.5		1320	2.0
	2000	0.0					2020	0.1		2010	3.8
2	0200	6.0	10	0040	2.2	18	0220	5.7	26	0310	2.1
Fri	0820	-0.0	Sat	0640	3.3	Sun	0840	0.1	Mon	0940	3.5
	1420	5.8		1250	2.4		1430	5.7		1550	2.1
	2040	-0.2		1940	3.4		2050	-0.0		2230	4.0
3	0240	6.1	11	0310	2.5	19	0250	5.8	27	0510	1.7
Sat	0900	-0.1	Sun	0950	3.1	Mon	0910	0.1	Tue	1120	3.9
	1450	5.9		1600	2.5		1500	5.8		1730	1.6
	2110	-0.2		2250	3.5		2120	-0.0		2340	4.6
4	0310	6.0	12	0540	2.2	20	0320	5.7	28	0610	1.2
Sun	0930	-0.0	Mon	1140	3.4	Tue	0930	0.2	Wed	1210	4.5
	1520	5.8		1740	2.1		1530	5.7		1820	1.0
	2140	-0.0		2400	4.0		2150	0.1			
5	0340	5.7	13	0620	1.7	21	0350	5.5	29	0030	5.1
Mon	1000	0.2	Tue	1220	3.9	Wed	1000	0.3	Thu	0650	0.7
	1600	5.6		1820	1.7		1600	5.5		1250	5.1
	2220	0.3					2220	0.4		1910	0.5
6	0410	5.3	14	0030	4.4	22	0420	5.1	30	0110	5.6
Tue	1030	0.5	Wed	0650	1.3	Thu	1040	0.7	Fri	0730	0.3
	1630	5.2		1250	4.3		1640	5.2		1330	5.5
	2250	0.7		1900	1.2		2300	0.8		1940	0.1
7	0440	4.9	15	0100	4.9	23	0500	4.6	31	0140	5.8
Wed	1100	1.0	Thu	0720	0.9	Fri	1110	1.1	Sat	0800	0.1
	1700	4.8		1320	4.8		1720	4.7		1400	5.8
	2320	1.2		1930	0.8		2350	1.3		2020	-0.1
8	0520	4.3	16	0130	5.2	24	0550	4.1			
Thu	1120	1.4	Fri	0750	0.6	Sat	1200	1.6			
	1730	4.3		1340	5.2		1820	4.2			
	2350	1.7		1950	0.4						

Project Area ၏ ဒီရေအမြင့်ဆုံးနှင့် အနိမ့်ဆုံး Level ကွာခြားချက်

- Project area ၏ ပင်လယ်ဒီရေ ရေထရက်(Spring Tide)အမြင့်ဆုံးနှင့် အနိမ့်ဆုံးရေပြတ်တို့၏ Level ကွာခြားချက်မှာ အမြင့်ဆုံး (6.1)meter (၂၁-ပေ)နှင့် အနိမ့်ဆုံးရေပြတ် (0.2)meter (၀. ၆၆)ပေတို့ဖြစ်ပါသည်။
- Project area ၏ ပင်လယ်ဒီရေ ရေသေရက် (Neap Tide)အမြင့်ဆုံးနှင့် အနိမ့်ဆုံးရေပြတ်တို့၏ Level ကွာခြားချက်မှာ အမြင့်ဆုံး (4.9)meter နှင့် အနိမ့်ဆုံးရေပြတ် (1.2)meter တို့ဖြစ်ပါသည်။

Project ဧရိယာ ၏ ဒီရေအတက်အကျ အကွာအဝေးပြတ်တမ်း

- Project ဧရိယာ၏ ပင်လယ်တမ်းစပ်ကွားခြားချက် အကွာအဝေး ရေအတက်အကျမှာ တိုက် ၁၂၀ (၃၆၀ ပေ) ခန့်ရှိပါသည်။

ပြေစာရင်းပုံစံ – ၁၀၅

2017 – 079679

မှန်ကန်ကြောင်း ——— သက်သေခံ သောလက်ရှိမြေပုံတွင် ယခုနှစ်အသုံးပြုသော ဦးပိုင်မြေပုံ
သက်သေခံ လက်ခံရေးကူးရန်ပုံစံ

DALMS

ရုံးခွန်တံဆိပ်ခေါင်း

တိုင်းဒေသကြီး/ပြည်နယ် ဗဟို	ကမ်းသာ ပဓာ ဘုရားတောင်ကြီး ကျောင်း
ခရိုင် ဖောလမြို့	
မြို့နယ်/မြို့နယ်ခွဲ ရေး	
ရပ်တွက်/ကျေးရွာအုပ်စု ဇာစင်	
ကွင်း/အကွက်အမှတ်နှင့်အမည် ၁၁၅၉/ ၀ ဘီ	
ဦးပိုင်အမှတ်/မြေကွက်အမှတ် N/၇၅	

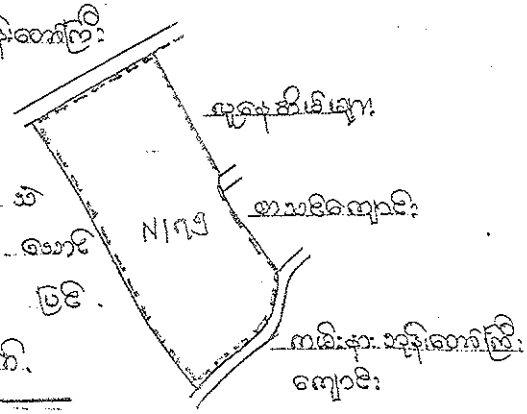

ရှည်လျား ပေပေါင်း
ဦးပိုင်ခြံဧရိယာ ——
လမ်း ——
လျှောက်ထားသူ N/၇၅
လျှောက်ထားခြေဧရိယာ (၄.၃.၁) ဧက

ဦးပိုင်အမှတ်	အခွန်စည်းကြပ်ခံရသူ/ပိုင်ရှင်/ဂရန်ရှင်/အဘိုးဂရန်ရှင်အမည်	ပိုင်ဆိုင်ခွင့်	မြေမျိုးနှင့်အတန်း	ဧရိယာ (ဧက)	မှတ်ချက်
N/၇၅	ဦးအန်းရှိန်	–	ဘဏ္ဍာတော်ဆိုင်	၄.၃.၁	–
အကြံပြုချက်	။ ယခုနေပြည်နယ်ဖလီးရာအဖွဲ့တို့ ၁၃.၁၀.၂၀၁၇ ရက်စွဲပါစာအမှတ် ၃၀၀/၁-၂၁/အဖရ(ဗဟို) အရ ပဓိတယဝါဆောက်ရုပ်ရှင်ရုံပြုလုပ်ခြင်းအတွက် ခွင့်ပြုထားပြီးဖြစ်သည်။				

ရေးကူးပေးသည့်အကြောင်းအရာ	ပဓိတယဝါဆောက်ရုံရှင်အတွက်ပြည်နယ်အစိုးရပဓိပတိဘဏ္ဍာဝန်ကြီးဌာနမှ ရယူတင်ပြရန်။

(အထက်ဖော်ပြပါအကြောင်းအရာအတွက်သာ အသုံးပြုနိုင်ရှိသည်)

လျှောက်ထားသူအမည် - ဦးသန်းစိုးမြင့်

လျှောက်လွှာတင်သည့်နေ့စွဲ - ၅.၆.၂၀၁၈

လျှောက်ထားသူသို့ထုတ်ပေးသည့်နေ့စွဲ - ၉.၆.၂၀၁၈

ယခုအထက်တွင်ပြဆိုထားသောမြေပုံမှာ မှန်ကန်သောချာတာ ရေးကူးထားသော(၂၀၁၈)ခုနှစ် အတွက် နောက်ဆက်တွဲတိုင်းခြင်း အမြဲပုံဖြစ်ကြောင်း သက်သေခံလက်မှတ် ရေးထိုးပါသည်။

အမှုကဲ့ဆိုင်ရာ/မြေတိုင်းစာရေးလက်မှတ် -

ရုံးတံဆိပ်

ရက်စွဲ - ၆.၆.၂၀၁၈

ပြည်နယ်လယ်ယာမြေစီမံခန့်ခွဲရေးနှင့်

စာရင်းအင်းဦးစီးဌာနခေါင်းဆောင်

တိုက်ဆိုင်စစ်ဆေးပြီး မှန်ကန်ပါသည်။

လက်ထောက်ဦးစီးမှူးလက်မှတ် -

ရက်စွဲ - (ဖောင်ဒီဗွီဇင်ဂျင်

လက်ထောက်ဦးစီးမှူး

(ပိုင်လယ်ယာ)

ပြည်နယ်ယာယီမြေစီမံခန့်ခွဲရေးနှင့်

ဖြည့်နယ်လယ်ယာမြေစီမံခန့်ခွဲရေးနှင့်စာရင်းအင်းဦးဦးဌာနမှူးလက်မှတ်

ပြည်နယ်ယာယီမြေနှင့်ခွဲခန့်ရေးနှင့်စာရင်းအင်းဦးစီးဌာန

ဧရိယာ

စစ်ဆေးတည်ဖြတ်ချိန်သည်။

Andaman Bay Resort Hotel ၏ ဂြိုလ်တုဓါတ်ပုံ

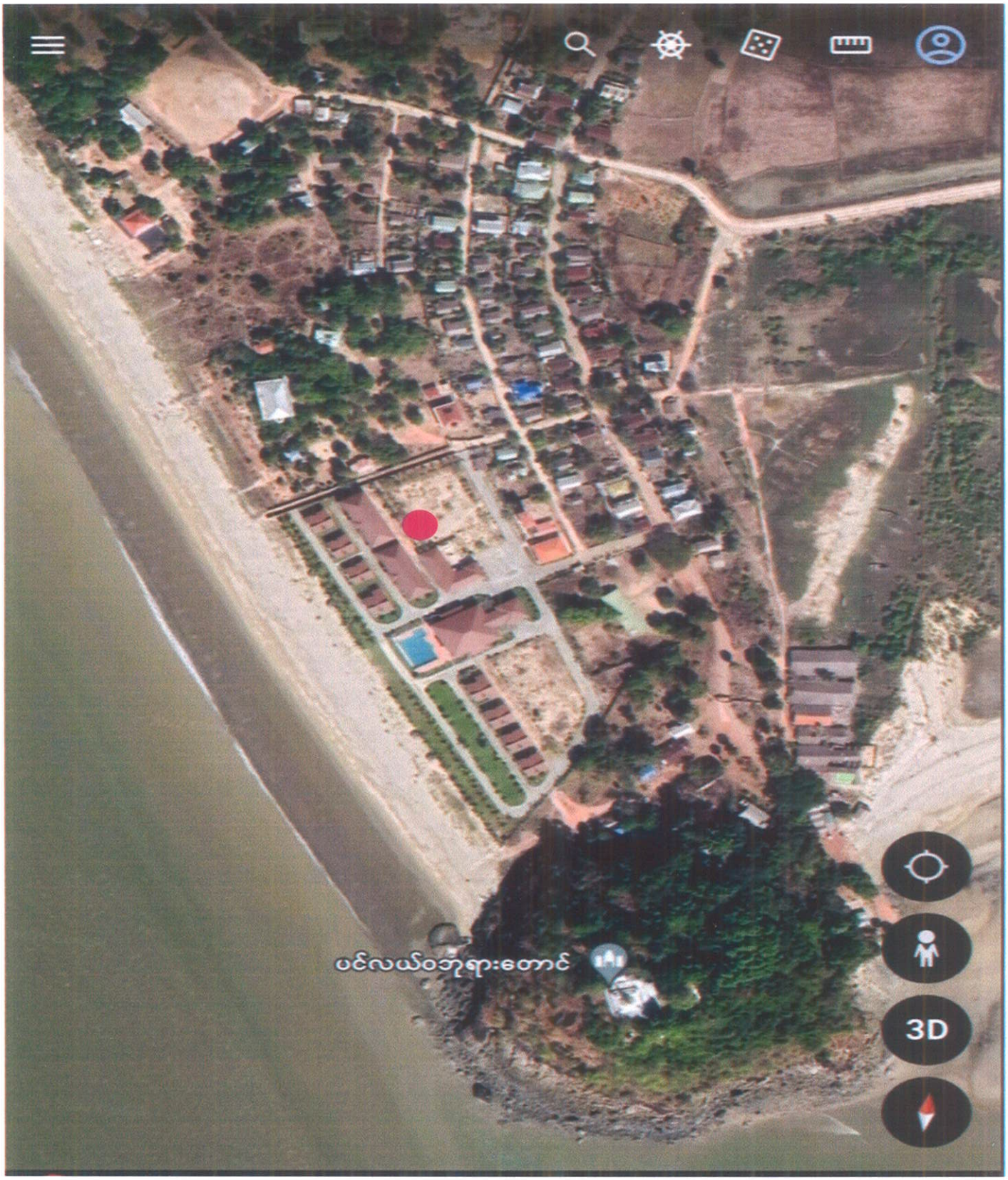

Andaman Bay Resort Hotel Latitude : 15°11′ 49″N

Longitude: (97°45′ 57″ E)829 m

Andaman Bay Resort ၏ ကောင်းကင်မှတိုက်ပုံများ

အနောက်ဘက်အလေယ်ကောင်းကင်မှမြင်ရပုံ



အနောက်ဘက်အလေယ်ကောင်းကင်မှမြင်ရ

Reception ၏အရှေ့နှင့်အနောက် အလေယ်ကောင်းကင်မှမြင်ရပုံ

Andaman Bay Resort ၏ ကောင်းကင်ပါတိုပုံများ

Kitchen Room မြင်ကွင်းပုံ



လက်ယာဘက် Bungalowများ မြင်ကွင်းပုံ

(2)Storey Building နှင့် Bungalow များပုံ



Reception ၏အပေါ်မြင်ကွင်းပုံ



Andaman Bay Resort ၏

အရှေ့ဘက်မြင်ကွင်း

အနောက်ဘက်မြင်ကွင်း

လက်ယာဘက်မြင်ကွင်း

လက်ဝဲဘက်မြင်ကွင်း

Andaman Bay Resort ၅

အရှေ့ဘက်မြင်ကွင်း

အနောက်ဘက်မြင်ကွင်း

လက်ယာဘက်မြင်ကွင်း

လက်ဝဲဘက်မြင်ကွင်း



Andaman ဟိုတယ်၏ Reception,(၁)ထပ်နှင့် (၂)ထပ် အဆောက်အဦးပုံများ



Andaman ဟိုတယ်၏ Reception,dining room kitchen room

ပုံ(၁)။ ကျောင်းသားများ ရေချိုးခန်းနှင့် ကျောင်းတော်ကြီး ဘုရားပွဲတော်ကြီး

OUT

IN

Andaman Bay Resort Car Parking

waste Water Flow Chart Diagram

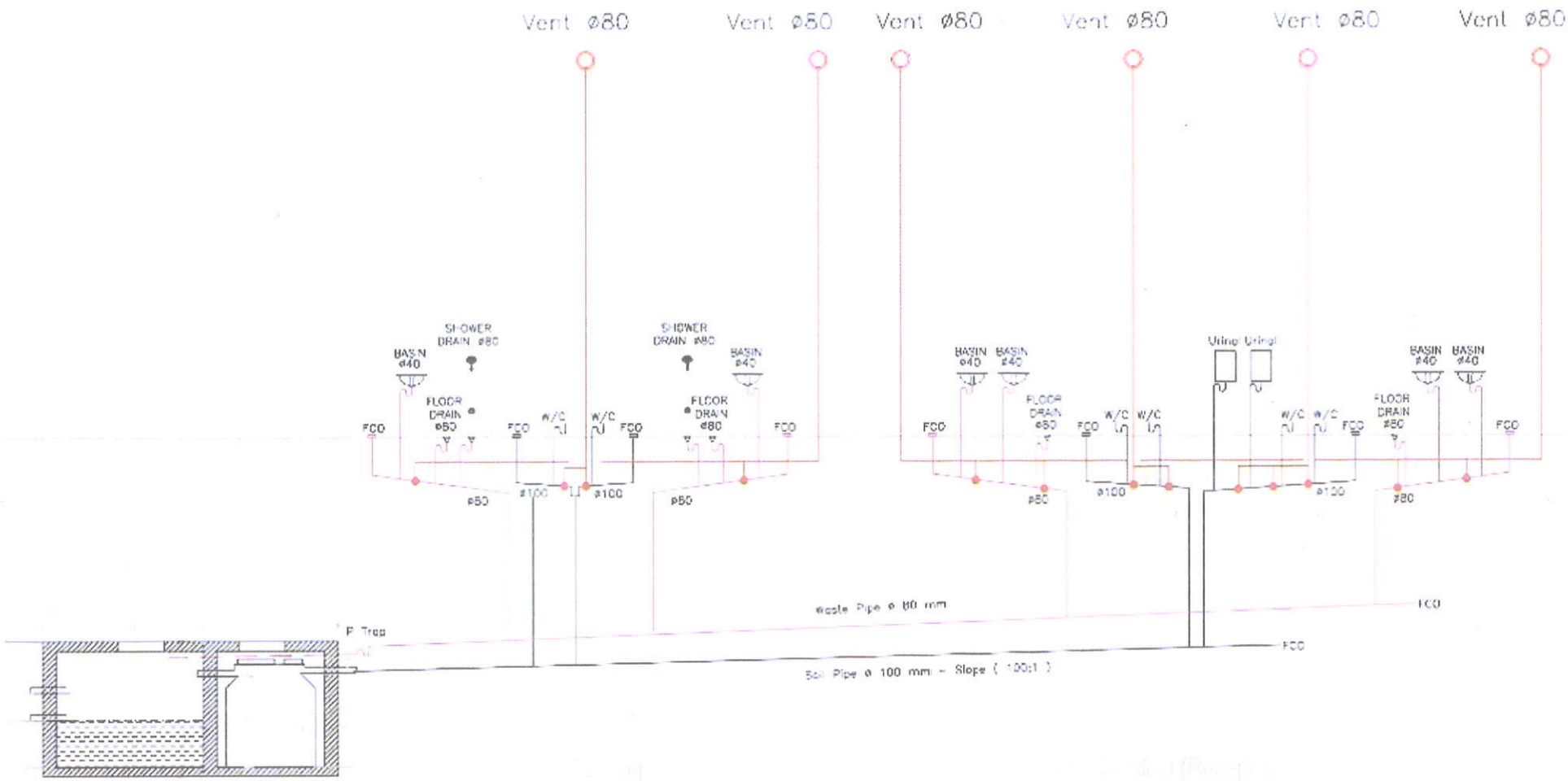

Owner		Architect	M & E Design	Drawing Title	Schematic Diagram (No.3&1 Building) for Sanitary System
Project	Ba ya Taung Hotel Ye Township			Scale NTS	Paper / Our Ref. Proj. No.

Sheet no
Mech. 14

Waste Water Flow Chart Diagram

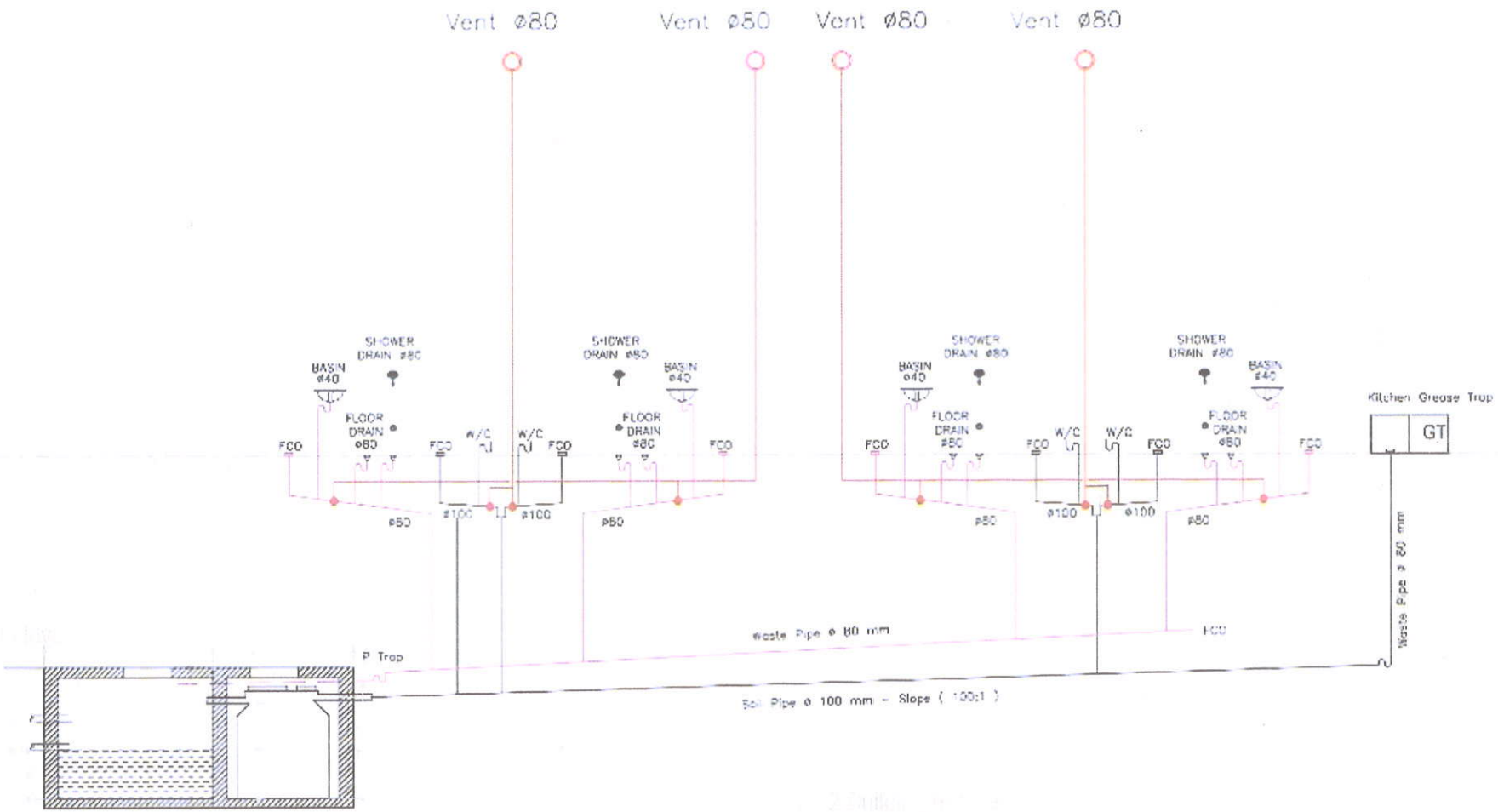

Owner		Architect	M & E Design
Project	Ba ya Taung Hotel Ye Township		

Drawing Title	Schematic Diagram (No.7 Building) for Sanitary System		
Scale	NTS	Paper	Our Ref. Proj. No.

Sheet no
Mech. 13

Waste water Flow Chart Diagram

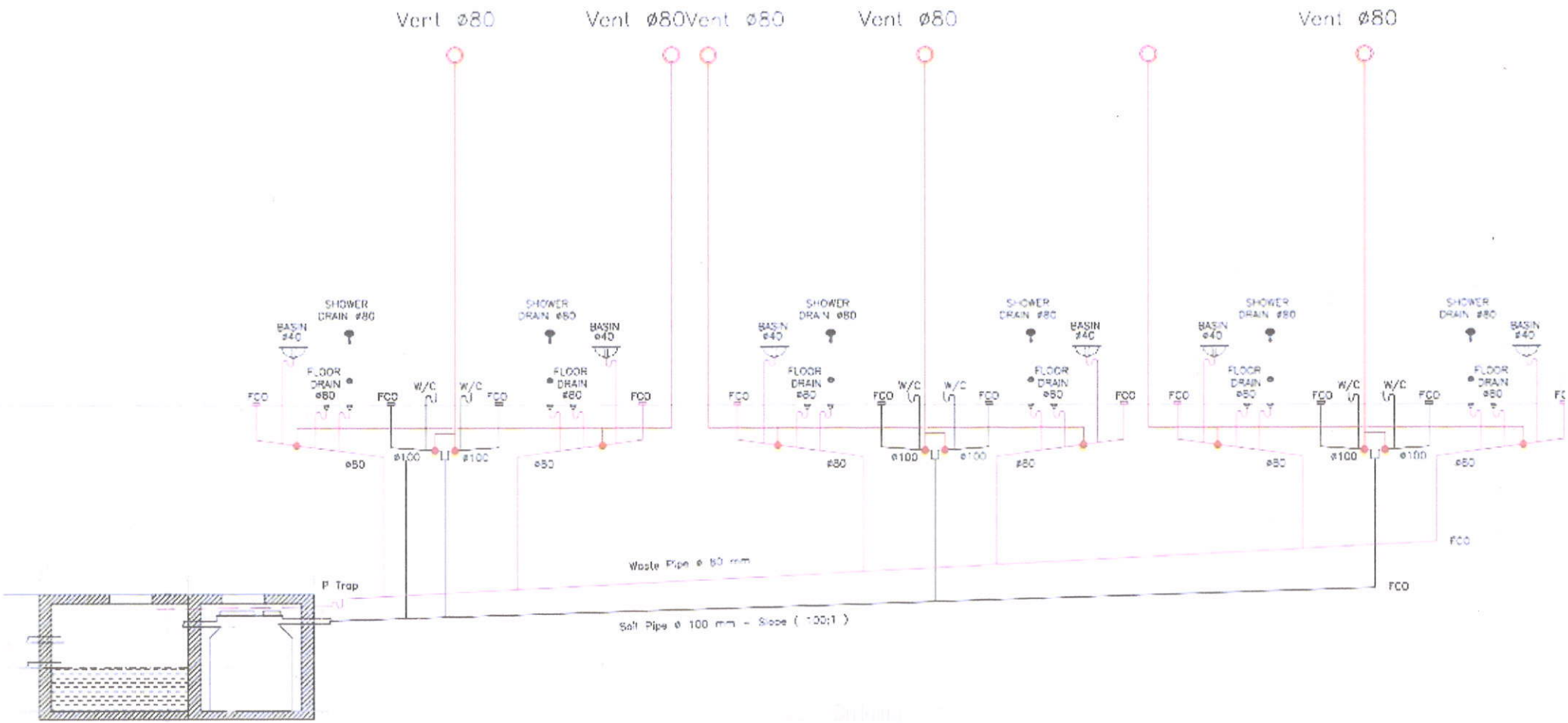

Owner		Architect	M & E Design	Drawing Title	Schematic Diagram (No.4 Building) 3 nos for Sanitary System
Project	Ba ya Taung Hotel Ye Township			Scale NTS	Paper / Our Ref. Proj. No.

Sheet no

Mech. 17

Waste Water Flow Chart Diagram

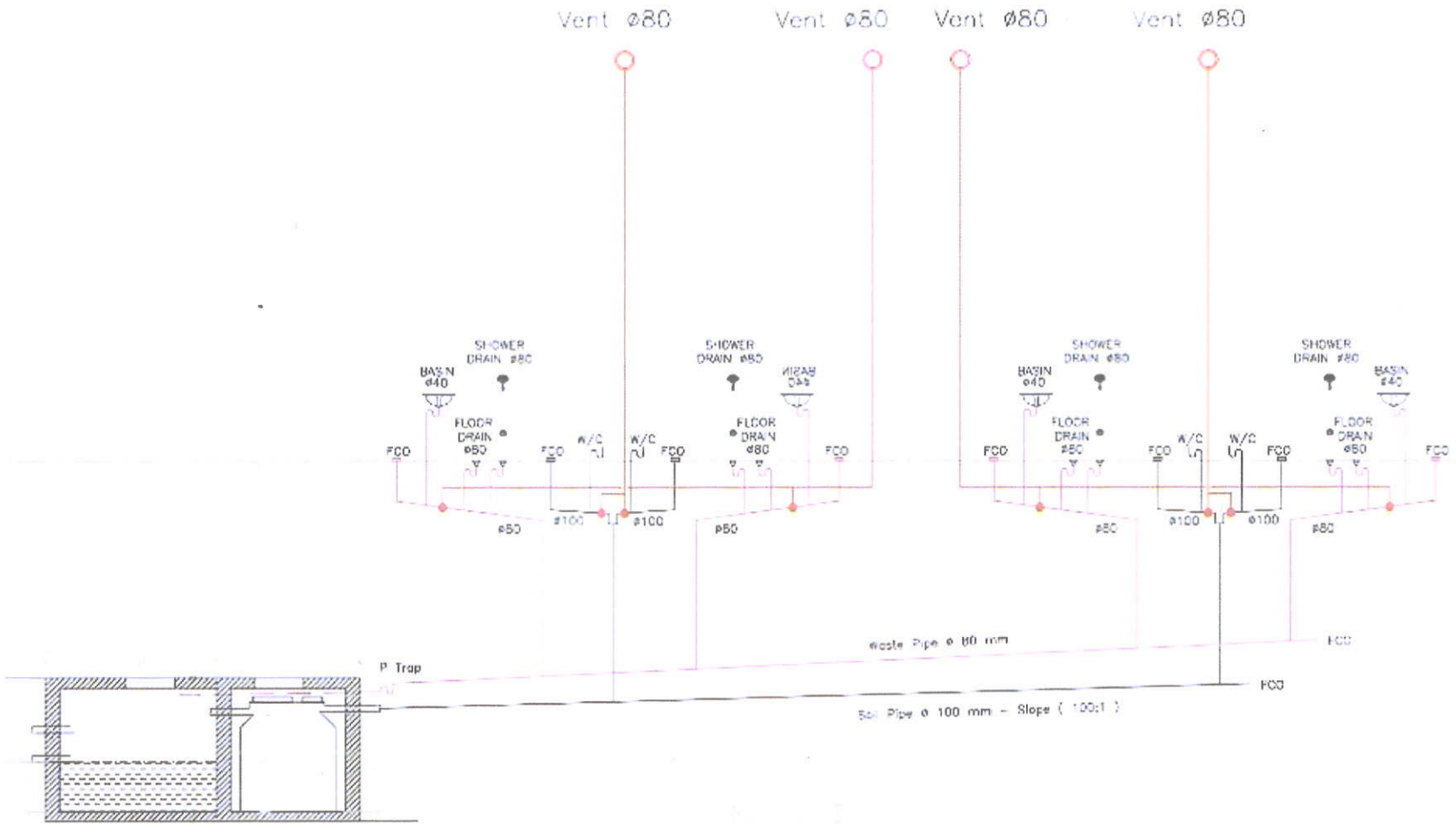

Owner		Architect	M & E Design	Drawing Title	Schematic Diagram (No.3&4 Building) for Sanitary System
Project	Ba ya Taung Hotel Ye Township			Scale NTS	Paper / Our Ref. Proj. No.
					Sheet no

Waste Water Flow chart Diagram

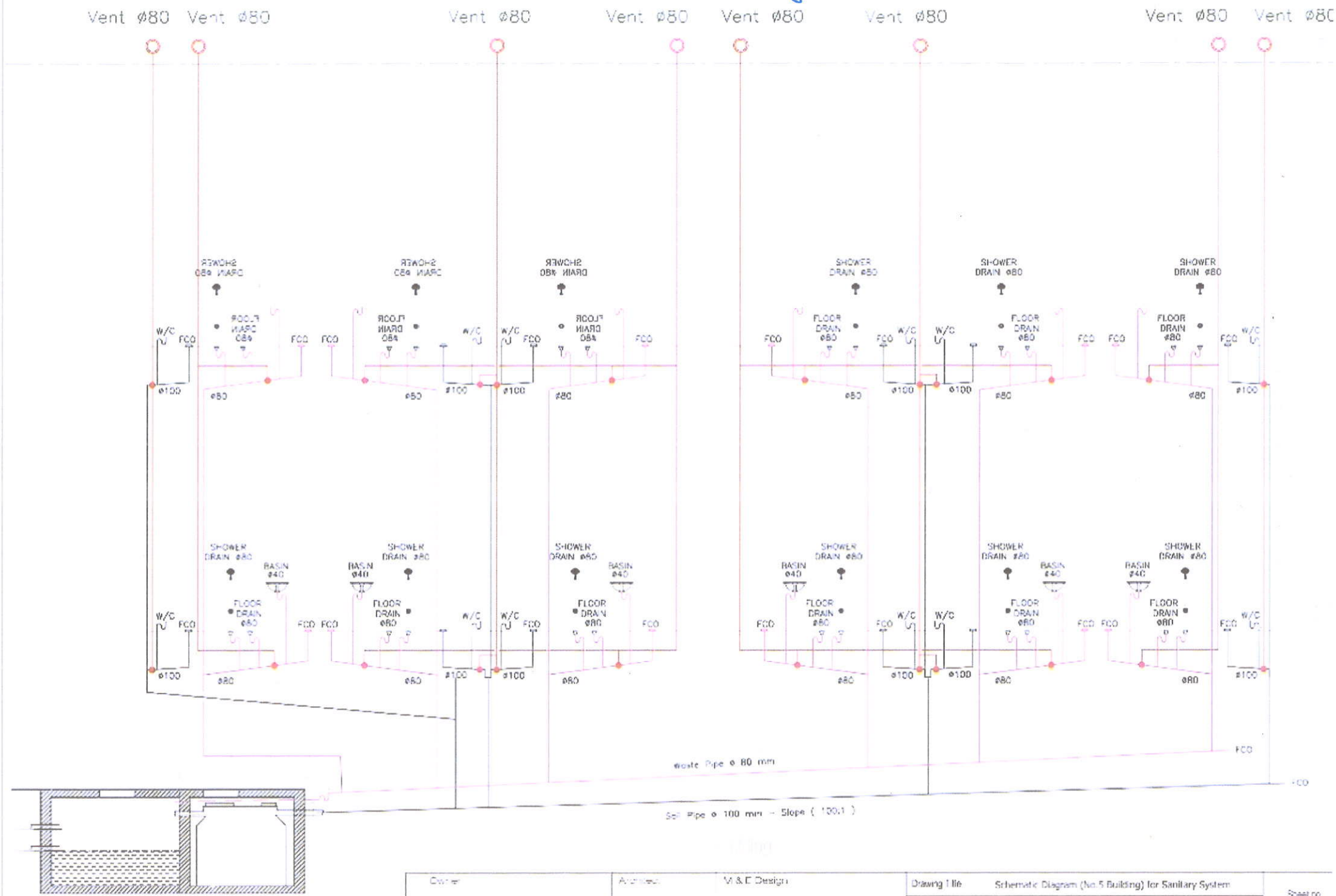

Owner		Architect	M & E Design
Project	Ba ya Taung Hotel Ye Township		

Drawing Title	Schematic Diagram (No.5 Building) for Sanitary System		
Scale	NTS	Paper	Our Ref. Proj. No.

Sheet no
Mech. 10

သာသနာရေး အကျိုးပြုလုပ်ငန်းများ ဆောင်ရွက်ပုံ





ကျန်းမာရေးစောင့်ရှောက်မှုနှင့် စီးပိုးတဒါနအလှူဆောင်ရွက်ပုံ

ရေးမြို့၊ ကုတင်တစ်ရာ ပြည်သူ့ဆေးရုံကုသဆောင် ကုသရေးဦးစီးဌာနသို့လွှဲပြောင်းပေးအပ်ခြင်း

ကျေးရွာချင်းဆက် လမ်းများဖောက်လုပ်ခြင်းနှင့် တံတားများဆောက်လုပ်ခြင်း ဆောင်ရွက်ပုံ





ပြည်နယ်အစိုးရအဖွဲ့အား ရှင်းလင်းတင်ပြနေပုံ

ဝညာရေးအထောက်အပံ့အတွက် (၃)ထပ်ကျောင်းဆောင်
ဆောက်လုပ်လှူဒါန်းခြင်းဆောင်ရွက်ပုံ

လူမှုတယ်ဆယ် ရေးဆောင်ရွက်ပုံ

	တိုင်းတာစောင့်ကြပ် ကြည့်ရှုစစ်ဆေးမည့်နေရာ၊ စောင့်ကြပ်ကြည့်ရှုစစ်ဆေးမည့်အဖွဲ့အစည်း၊ စစ်ဆေးမည့်အကြောင်းအရာ ၊ အကြိမ်ရေနှင့် ရန်ပုံငွေတို့အား ထည့်သွင်းဖော်ပြရန်	-၁၂-	
၉။	အများပြည်သူနှင့်တိုင်ပင်ဆွေးနွေးခြင်း		
	-ဒေသခံပြည်သူများနှင့် တိုင်ပင်ဆွေးနွေးရာတွင် ဆွေးနွေးပွဲများကျင်းပပြုလုပ်ခြင်းများအပြင် အခြားသော ချဉ်းကပ်ဆောင်ရွက်မှု နည်းလမ်းများရှိပါက ထည့်သွင်းဖော်ပြရန်။ -အများပြည်သူများ၊ ရပ်ရွာခေါင်းဆောင်များ၊ဌာနဆိုင်ရာအဖွဲ့အစည်းများ၊ အစိုးရမဟုတ်သော အဖွဲ့အစည်းများထံမှရရှိခဲ့သောအဓိကအကြံပြုချက်များအကျဉ်းချုပ် ဖော်ပြရန်။	* ဒေသခံပြည်သူများအား- (၁) ဟိုတယ်၌မိမိကျွမ်းကျင်ရာအလိုက် ဝန်ထမ်းများခန့်ထားရေး (၂) သာရေးနာရေးအတွက် အလှူဒါနပါဝင်နိုင်ရေး (၃) ကျန်းမာရေးလှုပ်ရှားမှုနှင့်ကပ်ရောဂါများအား တားဆီးနှိမ်နင်းရေးတွင် ပူးပေါင်းပါဝင်နိုင်ရေး (၄) လူမှုကယ်ဆယ်ရေးဆောင်ရွက်ရေး(၅)ပညာရေးနွမ်းပါးချို့တဲ့သော * ကလေးငယ်များအား ထောက်ပံ့ကြေးပေးနိုင်ရေး - ဒေသ၌ ကွင်းဆင်းလေ့လာမှုများ (သုတေသန)လာရောက်ပြု လုပ်သောအခါ နေရာထိုင်ခင်းပေးရန်နှင့် ခမ်းမအသုံးပြုမှုပေးရန် ။ - ကျန်းမာရေးအထောက်အကူပြု ကျေးရွာများသို့ ကွင်းဆင်းဆောင်ရွက်လျှင် လိုအပ်ချက်များအကူအညီပေးရန် ။ - မိမိတို့လိုအပ်ချက်အရ ယာဉ်ယန္တယားများ ၊ ကရိန်းကားများ၊ equitment များအသုံးပြုနိုင်ရန်တောင်းဆိုကြပါသည်။	
၁၀။	နိဂုံးသုံးသပ်ချက်		
	-အစီရင်ခံစာပါဆန်းစစ်လေ့လာတွေ့ရှိချက်များအပေါ် အခြေခံ၍ အဓိကနိဂုံးသုံးသပ်ချက်များကို ထည့်သွင်းဖော်ပြရန်။	Andaman Bay Resort Hotel အနေဖြင့် ဟိုတယ်လုပ်ငန်းဆောင်ရွက်ရာတွင် ခရီးသွားဧည့်သည်များအတွက် စိတ်ကျေနပ်မှုရှိအောင် အကောင်းဆုံးဝန်ဆောင်မှုပေးသွားမည်ဖြစ်ပြီး ပတ်ဝန်းကျင်ထိခိုက်မှုမရှိစေရေးအတွက် သုံးစွဲရေစွန့်ပစ်မှု၊ အမှိုက်စွန့်ပစ်မှု၊ မီလျှာကျင်းစနစ်တကျ တည်ဆောက်နေမှုတို့ကို အလေးထားဆောင်ရွက်သွားရန်နှင့် ပတ်ဝန်းကျင်ဒေသ၏ လူမှုရေး၊သာရေး၊နာရေး ဘာသာရေး ကိစ္စများ၊သဘာဝဘေးအန္တရာယ်များကိုပူးပေါင်းပါဝင်ဆောင်ရွက် သွားပါမည်။	

		* သဘာဝဘေးအန္တရာယ်ကျရောက်ပါက စီမံချက်များမှာ မီးဘေး၊ရေဘေး၊လေဘေး စသည့်သဘာဝဘေးအန္တရာယ်အမျိုးမျိုးကိုမဖြစ်မီက ကြိုတင်စုဖွဲ့ထားခြင်း၊ဇာတ်တိုက်လေ့ကျင့်ထားခြင်းဖြစ်ပေါ်လာပါက ပူးပေါင်းဆောင်ရွက်ခြင်း၊ စီမံခန့်ခွဲမှုကော်မတီသည် ပြည်သူလူထုအထောက်အကူပြုအဖွဲ့များ၊ ပရဟိတအဖွဲ့များနှင့် ပူးပေါင်းဆောင်ရွက်ခြင်း၊ နောက်ဆက်တွဲတွင် ပြန်လည်ထူထောင်ခြင်း၊ စနစ်တကျလုပ်ဆောင်ခြင်း။	
၇။	တိုက်ခိုက်မှုလျော့နည်းစေရေးလုပ်ငန်းများ		
	-စီမံကိန်းကြောင့် ထိခိုက်နိုင်မှုများအပေါ် လျော့ပါးစေရေးဆောင်ရွက်ရမည့်နည်းလမ်းများအား စီမံကိန်းဆောင်ရွက်မည့်အဆင့်အလိုက်(လုပ်ငန်းလည်ပတ်ခြင်းကာလ၊ လုပ်ငန်းပိတ်သိမ်းခြင်းကာလဖြင့်ဖော်ပြရန်) -စာမျက်နှာ ၈၂ ပါ ပတ်ဝန်းကျင်ထိခိုက်မှုမရှိစေရေးဆောင်ရွက်မည့်လုပ်ငန်းစဉ်များအား ဤအခန်းတွင် ဖော်ပြရန်။ -(ရေမြေ၊လေ၊အနံ့၊ဆူညံသံ၊တုန်ခါမှု) စသည့်လုပ်ငန်းတစ်ခုခြင်းစီအလိုက် လျော့ပါးစေရေးနည်းလမ်းတစ်ခုချင်းစီအား ထိခိုက်မှုနှင့်တွဲ၍ ဖော်ပြရန်။ -ထိခိုက်မှုလျော့နည်းစေရေးလုပ်ငန်းတစ်ခုခြင်းစီအလိုက် ဆောင်ရွက်မည့်အစီအမံများအား ထည့်သွင်းဖော်ပြရန်	* ထိခိုက်မှုလျော့ပါးစေရေးအား လုပ်ငန်းကာလအဆင့်အလိုက် စာမျက်နှာ(၆၇-၆၈)တွင် ဖော်ပြထားပြီး၊ ပူးတွဲပါ ဇယားဖြင့်လည်း တစ်ခုချင်းစီအလိုက်လျော့ပါးစေ ရေးနည်းလမ်းနှင့်အတူ ဖော်ပြထားသည်။	
၈။	ပတ်ဝန်းကျင်စောင့်ကြပ်ကြည့်ရှုရေးဆိုင်ရာ သတ်မှတ်ချက်များ		
	-ပတ်ဝန်းကျင်စောင့်ကြပ်ကြည့်ရှုရေးဆိုင်ရာ သတ်မှတ်ချက်များအား အောက်ပါအချက်များဖြင့် ထည့်သွင်းဖော်ပြရန်- -စောင့်ကြပ်စစ်ဆေးမှုဆောင်ရွက်မည့်မြေနေရာများအား ဖော်ပြရာတွင် Coordinate Point များဖြင့် အတိ အကျဖော်ပြရန်။ -တိုင်းတာမှုရလဒ်များအား သတ်မှတ်စံညွှန်းနှင့် နှိုင်းယှဉ်သုံးသပ်တင်ပြရန်။ -စွန့်ထုတ်ရည် ၊စွန့်ပစ်ရေ၊ လုပ်ငန်းခွင်ကျန်းမာရေးနှင့် ဘေးကင်းလုံခြုံရေး၊ စီမံခန့်ခွဲမှုအစီအစဉ်များတွင်	* စောင့်ကြည့်စစ်ဆေးမှုဆောင်ရွက်မည့်နေရာအား သတ်မှတ်စံညွှန်းနှင့်တိုင်းတာမှုများကို ဇယားဖြင့် ဖော်ပြထားသည် စောင့်ကြပ်ကြည့်ရှုစစ်ဆေးမည့် အဖွဲ့အစည်း စစ်ဆေးမည့်အကြောင်းအရာ အကြိမ်ရေနှင့် ရုန်ပုံငွေတို့အား ဇယားတွင် ထည့်သွင်းဖော်ပြထားသည်။	

		များ၊ ကပ်သမျှင်၊ ကပ်ခူရံ၊ ငါးမှုတ်၊ ကျောက်ပုဇွန်၊ စီမံကိန်းသည် ဒီရေတောပင်လယ်ကမ်းခြေဖြစ်ပြီး၊ ရပ်ရွာနှင့်သီးသန့်ဖြစ်သည်။ ရှေးဟောင်းယဉ်ကျေးမှုအဆောက်အဦးများမရှိခြင်းတို့ကြောင့် ဒီရေတောများသာ ထိခိုက်နိုင်ပါသည်။	
၆	ပတ်ဝန်းကျင်အပေါ် သက်ရောက်မှုနှင့်ဘေးအန္တရာယ်ရှိမှု ဆန်းစစ်ခြင်း		
	-ပတ်ဝန်းကျင်အပေါ် သက်ရောက်မှုနှင့်ပတ်သက်ပြီး အောက်ပါအချက်များအား အခန်းတစ်ခန်းအနေဖြင့် သီးခြားဖော်ပြပေးရန်။ -သက်ရှိဇီဝဆိုင်ရာ၊ လူမှုဆိုင်ရာ၊ ကျန်းမာရေးဆိုင်ရာ မြင်ကွင်းဆိုင်ရာ အစိတ်အပိုင်းများအပေါ် ထိခိုက်မှုရာသီဥတုပြောင်းလဲမှုအပေါ် သက်ရောက်မှုနှင့်ပတ်သက်၍ဖော်ပြရန် -သဘာဝဘေးအန္တရာယ်ကျရောက်ပါက ဆောင်ရွက်သွားမည့်ဘေးအန္တရာယ်စီမံချက်ကို ရေးဆွဲဖော်ပြရန်။	* ကမ်းခြေဟိုတယ်လုပ်ငန်းဆောင်ရွက်ခြင်းကြောင့်၊ ဒီရေတောများထိခိုက်နိုင်သည်။ * ကမ်းခြေ၌ စည်းမဲ့ကမ်းမဲ့အမှိုက်ပစ်ခြင်းကြောင့်၊ ကမ်းခြေရေသန့်ရှင်းမှုထိခိုက်နိုင်သည်။ * မုန်တိုင်းနှင့်ဆူနามီကြောင့် ကမ်းခြေ၌ အဆောက်အဦးနှင့် လူများထိခိုက်နိုင်မှုရှိသည်။ * ငါးဖမ်းလေ့အများအပြား ဝင်ထွက်သွားလာခြင်းကြောင့်(ပန်ကာလည်ပတ်ခြင်း)ကြောင့်ရေနေသတ္တဝါများ ပြောင်း ရွှေ့သွားခြင်း။ * မြစ်ချောင်းများ၊ ပင်လယ်ကမ်းစပ်နေရာများတွင် စည်းကမ်းမဲ့တိုက်ရိုက်စွန့်ပစ်ခြင်းကြောင့် ဂေဟစနစ်များနှင့် ဇီဝမျိုးစုံကွဲများကို ထိခိုက်နိုင်စေပါသည်။ * လေဟာပြင်တွင် စုပုံစွန့်ပစ်ခြင်းနှင့် မီးရှို့ဖျက်ဆီးခြင်းတို့ကြောင့် ပတ်ဝန်းကျင်တွင် ညစ်ညမ်းမှုဖြစ်သည့်အပြင် လေ၊ရေ၊မြေထု ညစ်ညမ်းမှုကိုပါဖြစ်ပေါ်စေပါသည်။ * မုန်တိုင်းနှင့်အတူ ထူးကဲဒီရေတက်ခြင်း၊ ရေကျချိန်တွင် အညစ်အကြေးများကျန်ရှိခြင်း၊ မှက်၊ခြင်ယင်များမှတဆင့် ကူးစက်ရောဂါများဖြစ်ပေါ်တတ်ခြင်း၊ မသန့်ရှင်းသည့်ရေကြောင့် ရောဂါဖြစ်စေခြင်းရှိလာနိုင်သည်။ * ရာသီဥတုပြောင်းလဲမှုကြောင့် အပူချိန်တိုးလာပြီး ပင်လယ်ရေမျက်နှာပြင်မြင့်တက်လာခြင်းကြောင့် ကမ်းရိုးတန်းတလျှောက်ရှိ စိုက်ပျိုးမြေများ ၊ ဆားငံရေဝင်ရောက်လာခြင်း၊ စိုက်ပျိုးထုတ်လွှတ်မှုစွမ်းအားကျဆင်းခြင်း၊ မြေဆီလွှာ ပျက်သုန်းခြင်း၊	

		* အခန်း၁၂(၂) ပုဒ်မပေါင်း(၇၀)ပါဝင်သည်။ အခန်း၁၊ ပုဒ်မ(၂)(ခ)သဘာဝဘေးအန္တရာယ်မကျရောက်မီ အဆင့် ၊ (ဂ) ကြိုတင်ကာကွယ်ရေး (စ)အရေးပေါ် အခြေအနေအဆင့် (ဆ)သဘာဝဘေးအန္တရာယ်ကျရောက်ပီး အဆင့် (ည) အရေးပေါ်အခြေအနေတုန့်ပြန်ဆောင်ရွက်ရေး (ဝ)ပြန်လည်ထူထောင်ရေး စသည်တို့ဖော်ပြထားသည်။	
၅	အနီးပတ်ဝန်းကျင်ရှိ အကြောင်းအရာများဖော်ပြချက်		
	-စီမံကိန်းပတ်ဝန်းကျင်ဧရိယာ၏ ရုပ်ပိုင်းဆိုင်ရာအနေဖြင့် ရာသီဥတု၊မြေမျက်နှာသွင်ပြင်၊ မိုးလေဝသ၊လေထု မြေပေါ်ရေ၊မြေအောက်ရေ၊ ကမ်းရိုးတန်း ရေ၊ အဏ္ဏဝါ စသည်ဖြင့် ဖော်ပြပါရန်။	ပူးတွဲပါပုံများဖြင့် ဖော်ပြထားသည်။	
	ဇီဝပိုင်းအနေဖြင့်(ဒီရေတော၊သန္တာကျောက်တန်း၊ ရေလုပ်ငန်း၊ ထိန်းသိမ်းရေးနယ်မြေ)၊ ကမ်းရိုးနီးသယံဇာတများ စသည်ဖြင့် လူမှုရေး၊ စီးပွားရေး၊ ယဉ်ကျေးမှု ဝိသေသလက္ခဏာများအားရှင်းလင်းဖော်ပြရန်။ -တိုင်းတာသည့်နေရာများကိုဖော်ပြရန် -မြေပေါ်ရေအရည်အသွေး၊ မြေအောက်ရေအရည်အသွေး၊ လေအရည်အသွေး၊ အနံ့ထွက်ရှိမှု၊ ဆူညံသံ၊ တုန်ခါမှုတို့အား တိုင်းတာဖော်ပြရန် နှင့်ရလာဒ်များကို အမျိုးသားပတ်ဝန်းကျင်ဆိုင်ရာအရည်အသွေး(ထုတ်လွှတ်မှု)လမ်းညွှန်ချက်ဖြင့်နှိုင်းယှဉ်ဖော်ပြရန်နှင့်တိုင်းတာရရှိသောရလဒ်များသည်စံချိန်စံညွှန်းထက်ကျော်လွန်နေရသည့်အကြောင်းအရင်းအားရှင်းလင်းဖော်ပြရန် ။ -အဆိုပါဧရိယာအတွင်းရှားပါးသော၊ မျိုးသုဉ်းမည့်အန္တရာယ်ရှိသော ထိခိုက်လွယ်သော မျိုးစိတ်များအားဖော်ပြပေးရန်။ -စီမံကိန်းအနီးရှိထိခိုက်နိုင်သောလူမှု ပတ်ဝန်းကျင်အခြေအနေနှင့်ပတ်သက်ပြီး ၊ ဖော်ပြရတွင် စီမံကိန်းကြောင့် ထိခိုက်နိုင်သောပတ်ဝန်းကျင်၊ လူမှုရေးဆိုင်ရာ ယဉ်ကျေးမှုဆိုင်ရာမြင်ကွင်းဆိုင်ရာ အခြေအနေများသာ ဖော်ပြရန်။	ကမ်းရိုးတန်း၌ ဒီရေတောများရှိပြီး သန္တာကျောက်တန်းများ မရှိပါ။ အနောက်ဘက်ကျွန်းတန်း၌ အနည်းငယ်ရှိသည်။ ရေချောင်းဝမှ အနောက်ဘက်ကျွန်းတန်း တစ်လျှောက်ဆယ်မိုင်နှင့်ကမ်းခြေတစ်လျှောက်ဆယ်မိုင် စုစုပေါင်း(၁၀၀) စတုရန်းမိုင်ခန့် တိုင်းတာပါသည်။ ကျွန်းတန်းတစ်လျှောက်၌ (၁၅)လံ (၉၀)ပေထိအနက်ရှိပြီးတိုင်းတာမှုပြုလုပ်သည်။ Project area၏တစ်လတာနေ့စဉ် ရေအတက်အကျ မီတာဖြင့်လည်းကောင်း၊ ရေထရက် (Spring Tide)? ရေသေရက် (Neap Tide) တို့၏အမြင့်ဆုံးနှင့်အနိမ့်ဆုံးရေအမှတ်တို့၏ (Level) ကွာခြားချက်ကိုလည်း တိုင်းတာဖော်ပြပြီး၊ Project area ဒီရေအတက်အကျအကွာအဝေးကို ကိုက်(၁၂၀) -၃၆၀ ပေကိုလည်း တိုင်းတာဖော်ပြသည်။ မြေပေါ်မြေအောက် ရေအရည်အသွေး၊လေအရည်အသွေး၊ ဆူညံသံနှင့် တုန်ခါမှုတို့၏ တိုင်းတာမှုများအားရလာဒ်များနှင့်တကွ ဖော်ပြထားပါသည်။ ဧရိယာအတွင်း ရှားပါးသော မျိုးသုန်းမည့်အန္တရာယ်ရှိသော မျိုးစိတ်များမှာ- ပင်လယ်လိပ်များ၊ သင်းခွေချပ်၊ဂျီ နှင့်မျောက်သတ္တဝါများ၊ ရေသတ္တဝါထဲတွင်ရေချိုရေငံ မိချောင်းများ၊ ငါးမန်း	

		အစည်းတို့ကိုအနည်းဆုံး(၇)ဦးမှအများဆုံး(၁၅)ဦး မဂဏန်း(၀) မြန်မာနိုင်ငံလုံးဆိုင်ရာ အလုပ်သမားအဖွဲ့အစည်းကို (၁၅)ဦးမှ (၃၅)ဦးထိ မဂဏန်းဖြင့်ဖွဲ့စည်းရမည်။ * အခန်း(၈)နှင့်ပုဒ်မ(၄)ခုပါဝင်သည်။ ပုဒ်မ(၄)အလုပ်သမားအဖွဲ့အစည်းအဆင့်ဆင့်ကိုဖွဲ့စည်းရာတွင် အခြေခံအလုပ်သမားအဖွဲ့အစည်း(ခ) မြို့နယ်အလုပ်သမားအဖွဲ့အစည်း (ဂ)ပြည်နယ် သို့မဟုတ် တိုင်းဒေသကြီး အလုပ်သမားအဖွဲ့အစည်း (ဃ)အလုပ်သမားအဖွဲ့ချုပ် (င)မြန်မာနိုင်ငံလုံးဆိုင်ရာအလုပ်သမားအဖွဲ့ဟု ဖွဲ့စည်းထားသည် ။ * အခန်း(၁)ပုဒ်မ ၂(ဃ)တွင် အခွင့်အရေးဆိုင်ရာ အငြင်းပွားမှု (ဏ)အကျိုးစီးပွားဆိုင်ရာအငြင်းပွားမှုပြင်ဆင်ထားသည်။ ပုဒ်မ ၂၄(က)တွင် (၇)ရက်အတွင်းဟုလည်းကောင်း၊ ပုဒ်မ(၃၆)တွင် ရက်ပေါင်း(၉၀)ဟုလည်းကောင်း ပုဒ်မ (၄၆)တွင် (၃)သိန်းမှ အများဆုံး(၁၀)သိန်း၊ ပုဒ်မ(၄၇)တွင် ကျပ်သိန်း(၂၀)ထက်မနည်း ၊ ပုဒ်မ(၄၈) (၁၀)သိန်းအောက်မနည်း ။ * ၁၉၅၁ ခုနှစ်၊ ခွင့်ရက်နှင့်အလုပ်ပိတ်ရက်အက် ဥပဒေဖြစ်သည်။ ၁၉၅၁ ခုနှစ်၊ အက်ဥပဒေအမှတ် ပါဇယားကို ပယ်ဖျက်ရမည်။ * အခန်း(၁) ၊ပုဒ်မ(၂)(ဂ)တွင် သဘာဝဘေးအန္တရာယ်ဆိုင်ရာ စီမံခန့်ခွဲမှုဆိုသည်မှာ ဖြစ်ပေါ်နိုင်သည့် ဆုံးရှုံးမှုများ လျော့ပါးနိုင်သမျှ လျော့ပါးရေးအတွက် သဘာဝဘေးမကျရောက်မီ ၊ ကြိုတင်ပြင်ဆင်ခြင်း၊ ကာကွယ်ခြင်း၊ လျော့ပါးရေးလုပ်ငန်းများ၊ အန္တရာယ်ကျရောက်သည့်အခါ ရှာဖွေကယ်ဆယ်ရေးအပါအဝင် အရေးပေါ်တုန့်ပြန်ရေးလုပ်ငန်းများနှင့်ကျရောက်ပြီးနောက် ပြန်လည်ထူထောင်တည်ဆောက်ရေးကိုလည်းကောင်း၊ နိုင်ငံဖွံ့ဖြိုးရေးတွင် အန္တရယ်လျော့ပါးရေးအစီအစဉ်များ ထည့်သွင်းခြင်းဖြစ်သည်။	

(၇)ဖြင့် လျှောက်ထားရမည်။ (၈)တွင် ခွင့်ပြုပါက ပုံစံ(၈)ဖြင့် ထုတ်ပေးရမည်။

* ပုဒ်မ(၆)(ဂ) မြစ်ချောင်းနယ်၊ ကမ်းပါးနယ်၊ ကမ်းနားနယ်တို့တွင် အဆောက်အအုံများ၊ တံတားများ၊ ဆောက်လုပ်ခြင်း၊ ပြင်ဆင်ခွင့် လျှောက်ထားခြင်းတို့အပေါ် စိစစ်ပြီး သက်ဆိုင်ရာအစိုးရဌာနအဖွဲ့အစည်းသို့ သဘောထားမှတ်ချက်ပေးခြင်း။

* ပုဒ်မ(၉)တွင် လုပ်ကိုင်ခွင့်လိုင်စင်ရရှိသူသည် ဝန်ဆောင်မှုများကို ပုဒ်မ(၃)ပါ အခြေခံမူများနှင့် ညီညွတ်ရမည်။ (ခ)ဝန်ဆောင်မှုနှင့် အစားအသောက်ဈေးနှုန်းကို သက်ဆိုင်သည့်စည်းကမ်းသတ်မှတ်ချက်များပါ ထုတ်ပြန်ဖော်ပြထားရမည်။ (ဂ)ဦးစီးဌာန၏ သတ်မှတ်ချက်များ အတိုင်းပြည့်စုံစွာဖြည့်ဆည်းထားရှိရမည်။ (ဃ)လိုင်စင်ကို ညှိုကြိုကောင်တာသို့မဟုတ် မြင်သာသောနေရာတွင် ချိတ်ဆွဲထားရမည်။

* ရည်မှန်းချက်ပန်းတိုင်(၆)ခုကိုအခြေခံချက်သတ်မှတ်ထားသည် ။ သမရိုးကျစွန့်ပစ်ပစ္စည်းစီမံခန့်ခွဲခြင်းမှ စွန့်ပစ်ပစ္စည်းထွက်ရှိမှုလျှော့ချခြင်း (Reduce) ၊ က (Reuse) ၊ ပြန်လည်ပြုပြင်ထုတ်လုပ်ခြင်း (Recycle) စသည့်နည်းလမ်းများအား အခြေခံသောအမျိုးသားအဆင့်ပတ်ဝန်းကျင်ဆိုင်ရာမူဝါဒများနှင့်ချိတ်ဆက်ဆောင်ရွက်ခြင်း။

* ဒေသဆိုင်ရာ ခရီးသွားလုပ်ငန်းကော်မတီမှ လုပ်ငန်းလိုင်စင်အားထုတ်ပေးပါသည်။

* အခန်း(၁၇)ခန်းနှင့်ပုဒ်မ(၇၃)ခုပါဝင်သည် ။ ပုဒ်မ(၄)(ထ)တွင် ဟိုတယ်နှင့်ခရီးသွားလာရေးဆိုင်ရာ ဝန်ဆောင်မှုလုပ်ငန်းအကျုံးဝင်သက်ဆိုင်မှုကို ဖော်ပြထားသည်။ အခန်း(၈)တွင်အလုပ်ရှင်နှင့် အလုပ်သမားတို့၏ တာဝန်များကိုဖော်ပြထားသည်။

* ပုဒ်မ(၇)တွင် (က)အခြေခံအလုပ်သမားအဖွဲ့အစည်း၏အလုပ်အမှုဆောင်အဖွဲ့ကို (၅)ဦးနှင့်အထက် မဂဏန်း(ခ)မြို့နယ်တိုင်းဒေသကြီး၊ပြည်နယ် အလုပ်သမား အဖွဲ့

-မြန်မာနိုင်ငံခရီးသွားလာရေးဥပဒေဆိုင်ရာ လုပ်ထုံးလုပ်နည်းများ (၁၉၉၀)
-မြန်မာနိုင်ငံအမျိုးသားအဆင့် စွန့်ပစ်ပစ္စည်းစီမံခန့်ခွဲမှုမဟာဗျူဟာနှင့်ပင်မလုပ်ငန်းအစီအစဉ်(၂၀၁၈-၂၀၃၀)
-ဟိုတယ်နှင့်လုပ်ငန်းလိုင်စင်ဆိုင်ရာအမိန့်(၂၀၁၉)
-လုပ်ငန်းခွင်ဘေးအန္တရာယ်ကင်းရှင်းရေးနှင့်ကျန်းမာရေးဆိုင်ရာဥပဒေ(၂၀၁၉)
-အလုပ်သမားအဖွဲ့အစည်းနည်းဥပဒေ (၂၀၁၃)
-အလုပ်သမားအဖွဲ့အစည်းနည်းဥပဒေများ(၂၀၁၂)
-အလုပ်သမားအငြင်းပွားမှုဖြေရှင်းရေးဥပဒေကို ဒုတိယအကြိမ်ပြင်ဆင်သည်ဥပဒေ(၂၀၁၉)

-ခွင့်ရက်နှင့်အလုပ်ပိတ်ရက်ပြင်ဆင်ဥပဒေ(၂၀၁၄)
-သဘာဝဘေးအန္တရာယ်ဆိုင်ရာစီမံခန့်ခွဲမှုဥပဒေ(၂၀၁၃)
-သဘာဝဘေးအန္တရာယ်ဆိုင်ရာစီမံခန့်ခွဲမှုနည်းဥပဒေများ(၂၀၁၅)
-စီမံကိန်းအတွင်းပတ်ဝန်းကျင်နှင့်လူမှုဆိုင်ရာမူဝါဒများရှိပါကဖော်ပြရန်
-စီမံကိန်းနှင့်သက်ဆိုင်သည့် လိုက်နာရန်လိုအပ်သောနိုင်ငံတကာကွန်ဗင်းရှင်းများ၊ လမ်းညွှန်ချက်များနှင့် စံညွှန်းချက်များနှင့် စံနှုန်းများအပေါ် လိုက်နာမည့်အပိုဒ်ကိုဖော်ပြရန်။
-စီမံကိန်း၌ သက်ဆိုင်ရာအစိုးရအဖွဲ့အစည်းများ ပါဝင်ထားခြင်းရှိ မရှိနှင့်ရှိပါက ၄င်းတို့အခန်းကဏ္ဍနှင့်တာဝန်ရှိမှုများကိုဖော်ပြရန်။
-ဥပဒေအားဖော်ပြရတွင် မိမိလိုက်နာမည့်ဥပဒေပုဒ်မကိုသာတိတိကျကျဖော်ပြရန်နှင့် ဥပဒေတစ်ရပ်လုံးအား ရေးသားဖော်ပြခြင်းမပြုလုပ်ရန်။

* အခန်း(၃)၊ ပုဒ်မ(၄-ဆ)တွင် ရေအရင်းအမြစ်နှင့်မြစ်ချောင်းများထိန်းသိမ်းရေးအတွက်သဘာဝပတ်ဝန်းကျင်ထိန်းသိမ်းရေးနှင့်သက်ဆိုင်သော အပြည်ပြည်ဆိုင်ရာ ကွန်ဗင်းရှင်းများ၊ ဒေသဆိုင်ရာသဘောတူစာချုပ်များ၊နှစ်နိုင်ငံသဘောတူစာချုပ်များနှင့်အညီ ဆောင်ရွက်ခြင်း၊ ရေအရင်းအမြစ်နှင့်မြစ်ချောင်းများ ထိန်းသိမ်းရေး နည်းဥပဒေများ။
* ပုဒ်မ(၁၄)ညွှန်ကြားရေးမှူးချုပ်သည် သဘာဝထိန်းသိမ်းနယ်မြေများအတွင်း သဘာဝအခြေခံ ခရီးသွားလုပ်ငန်းနှင့်စပ်ဆိုင်သောလုပ်ငန်းများအတွက် ပုဒ်မ(၁၃-ဇ)အရခွင့်ပြုချက်ထုတ်ပေးသည့်အခါ လိုက်နာရမည့်စည်းကမ်းချက်များကိုပါ တပါတည်းထုတ်ပြန်သတ်မှတ်ပေးပါသည်။
*ပြည်သူ့ကျန်းမာရေးဥပဒေ(၇၂)၊အခန်း(၆)ခန်းနှင့် ပုဒ်မ(၁၅)ပါဝင်သည်။အခန်း(၂)ပြည်သူတို့၏ကျန်းမာရေး ကိုကာကွယ်ခြင်း၊ ပုဒ်မ(၃)(၁) ပတ်ဝန်းကျင်ကျန်းမာရေး ဆိုင်ရာ လုပ်ငန်းများ ပုဒ်မ(၃)(၄) ကူးစက်ရောဂါနှင့်ပတ် သက်သည့် ကိစ္စရပ်များ အခန်း(၃)ပုဒ်မ(၄)လုပ်ကိုင်ခွင့်နှင့် တာဝန်များ၊
* ၃(က)(၆) ကူးစက်ရောဂါဖြစ်လျှင် နေအိမ်အဆောက်အအုံ ဟိုတယ်၊ မိုတယ်နှင့် တည်းခိုခန်းများတွင် အသွားအလာတားမြစ်ပိတ်ပင်ခြင်း၊ ကန့်သတ်ခြင်း၊(၇) သံသယရှိသူများအားသီးခြားထားရှိကုသခြင်း၊ (၈)ကူးစက်ရောဂါအလိုက် လိုအပ်သောကာကွယ်နှိမ်နင်းရေးအတွက် ဆေးဖြန်းခြင်း၊ကာကွယ်ဆေးထိုးခြင်း၊ တိုက်ခြင်းနှင့် ပတ်ဝန်းကျင်သန့်ရှင်းရေးလုပ်ဆောင်ခြင်း၊
* အခန်း(၉)တွင်ကြိုတင်ခွင့်ပြုချက်လျှောက်ထားခြင်း၊ စိစစ်ခြင်းနှင့် ထုတ်ပေးခြင်း၊ပုဒ်မ ၂၁(က)(၉) မူလရှိပြီး ဟိုတယ်မိုတယ်၊ ဧည့်ဂေဟာ၊ တည်းခိုရိပ်သာ အဆောက်အအုံကိုပြင်ဆင်ခြင်း၊
* အခန်း(၄)၊ ပုဒ်မ(၁၈)(ဆ)တွင် ကာကွယ်ထိန်းသိမ်းထားသော ဇုန်အတွင်းတွင် ဟိုတယ်၊မိုတယ်၊ ဧည့်ဂေဟာ တည်းခိုရိပ်သာတည်ဆောက်ခြင်း၊ တိုးချဲ့ဆောက်လုပ်ခြင်း၊ ပြင်ဆင်ခြင်း၊ ယင်း၏ဝင်းခြံနယ်နိမိတ်ကို တိုးချဲ့ခြင်းကို ပုံစံ

	-တစ်ရက်အလုပ်ချိန် -လျှပ်စစ်စွမ်းအင်အသုံးပြုမှုပမာဏ -ကိုယ်ပိုင်မီးစက် ထရန်ဖော်မာအသုံးပြုမည်ဟု ဖော်ပြထားသည်ဟုဖော်ပြထားသဖြင့် အသုံးပြုမည့်ကီလိုဝပ်ဖော်ပြရန်။ -ရေရယူသုံးစွဲမှုအဖြစ် ရေတွင်းအနက်နှင့်အကျယ်အားဖော်ပြရန်။ -စီမံကိန်းကြောင့် ဖြစ်ပေါ်နိုင်သည့်ဆူညံမှု၊ တုန်ခါမှု ရေထုအတွင်းအခိုးအငွေ့ထုတ်လွှတ်မှု ၊ အနံ့ထွက်ရှိမှုနှင့်ပတ်သက်ပြီး စီမံဆောင်ရွက်ထားရှိမှုအားဖော်ပြရန်။	အခိုးအငွေ့များကိုခေါင်းတိုင်များတပ်ဆင်ပြီးထုတ်လွှတ်စေပါသည်။ အနံ့မထွက်ရှိအောင် Exhaust Fan များ တပ်ဆင်ထား ပါသည်။	
၄။	မူဝါဒ၊ ဥပဒေနှင့်အဖွဲ့အစည်းဆိုင်ရာမူဘောင်		
	-အမျိုးသားပတ်ဝန်းကျင်ရေးရာမူဝါဒ(၂၀၁၉) -ပတ်ဝန်းကျင်ထိခိုက်မှုဆန်းစစ်ခြင်းဆိုင်ရာလုပ်ထုံးလုပ်နည်း(၂၀၁၉) -ရေအရင်းအမြစ်နှင့်မြစ်ချောင်းများထိန်းသိမ်းရေးနည်းဥပဒေများ(၂၀၁၃) -ရေအရင်းအမြစ်နှင့်မြစ်ချောင်းများထိန်းသိမ်းရေးနည်းဥပဒေများ(၂၀၁၆) -ဇီဝမျိုးစုံမျိုးကွဲနှင့် သဘာဝနယ်မြေများကာကွယ်စောင့်ရှောက်ခြင်းဆိုင်ရာဥပဒေ (၂၀၁၉) -ပြည်သူ့ကျန်းမာရေးဆိုင်ရာဥပဒေ(၁၉၇၂) -ကူးစက်ရောဂါကာကွယ်နှိမ်နင်းရေးဥပဒေ(၂၀၁၁) -ယဉ်ကျေးမှုအမွေအနှစ်များ ကာကွယ်ထိန်းသိမ်းရေးဥပဒေ(၂၀၁၉) -ယဉ်ကျေးမှုအမွေအနှစ်များ ကာကွယ်ထိန်းသိမ်းရေးဥပဒေ(၂၀၂၁) -ရေအရင်းအမြစ်ကာကွယ်ထိန်းသိမ်းရေးဥပဒေ(၂၀၁၇)	လမ်းညွှန်မှုဘောင်အဖြစ် ကဏ္ဍကြီး(၃)ရပ်နှင့်အမျိုးသားပတ်ဝန်းကျင်ရေးရာအခြေခံမူ(၂၃)ချက်ကို (က)သန့်စင်သောပတ်ဝန်းကျင်နှင့် ကောင်းမွန်သောဂေဟစနစ်များ(အခြေခံမူ(၇)ချက်ချမှတ်သည်။ (ခ)စီးပွားရေးနှင့်လူမှုရေး စဉ်ဆက်မပြတ်ဖွံ့ဖြိုးတိုးတက်မှု (ဂ)ပတ်ဝန်းကျင်ထိန်းသိမ်းရေးနှင့်ပတ်ဝန်းကျင်စီမံခန့်ခွဲရေးကိုထည့်သွင်း ပေါင်းစပ်ခြင်း။ *ပတ်ဝန်းကျင်ထိခိုက်မှုဆန်းစစ်ခြင်းလုပ်ထုံးလုပ်နည်းများ- ပတ်ဝန်းကျင်ထိခိုက်မှုဆန်းစစ်ခြင်းပြုလုပ်ရန်လိုအပ်သည့်ရင်းနှီးမြှုပ်နှံမှုစီမံကိန်းအမျိုးအစား၊ ကနဦးပတ်ဝန်းကျင်ဆန်းစစ်ခြင်းပြုလုပ်ရန်လိုအပ်သည့်အရွယ်အစား ဇယားနောက်မှ ၁၄၂ မှ၁၅၇ ထိ ထပ်မံဖြည့်စွက်ဖော်ပြထားပါသည်။ * ရေအရင်းအမြစ်နှင့်မြစ်ချောင်းများထိန်းသိမ်းရေး ဥပဒေ ၂၀၁၃- အခန်း(၁၁)ပုဒ်မ(၅၃)တွင် မြစ်ချောင်းနယ်၊ကမ်းပါးနယ်၊ ကမ်းနားနယ်တွင် အဆောက်အအုံဆောက်လုပ်ခွင့်အတွက်သက်ဆိုင်ရာဝန်ကြီးဌာနနှင့်အစိုးရဌာနအဖွဲ့အစည်းတစ်ခုခု သို့မဟုတ် ပုဂ္ဂိုလ်တစ်ဦးဦးလျှောက်ထားခြင်းနှင့် စပ်လျဉ်း၍ ဦးစီးဌာန၏ ထောက်ခံချက်ကို တောင်းခံရမည်။	

	ရွက်သည့်အဖွဲ့အစည်းနှင့်ကာလအပိုင်းအခြား) စသည် တို့အားထည့်သွင်းဖော်ပြရန် -EMP၏ အစီရင်ခံစာပါ ပတ်ဝန်းကျင်နှင့် လူမှုဝန်းကျင်ဆိုင်ရာလေ့လာမှုပြု လုပ်ခဲ့သည့် ကျွမ်းကျင်ပညာရှင်များအကြောင်းထည့်သွင်းဖော်ပြရန်	ဆောင်ရွက်ခြင်းနှင့် အလုပ်အကိုင်အခွင့်အလမ်းများရရှိရေးအတွက်ဖန်တီးပေးခြင်းဖြစ်သည်။ ခရီးသွားလုပ်ငန်းဖွံ့ဖြိုးတိုးတက်ရေးအတွက် နိုင်ငံတော်အနေနှင့်ကြိုးပမ်းဆောင်ရွက်နေချိန်တွင်အထောက်အကူပြုရန် ခရီးသွားများနားနေရန်အတွက်ဟိုတယ်လုပ်ငန်းဆောင်ရွက်ခြင်းဖြစ်သည်။ ပြည်တွင်းပြည်ပ ခရီးသွားဧည့်သည်များအဆင့်မြင့်မြင့်တည်းခိုနိုင်ရန်နှင့်ခရီးသွားများအလွန်အကျွံဝင်ရောက်ခြင်းအတွက်ကြိုတင်တည်ဆောက်ခြင်းဖြစ်သည်။ လုပ်ငန်းရှင်၌ ပတ်ဝန်းကျင်နှင့်လူမှုဝန်းကျင်ဆိုင်ရာကျွမ်းကျင်သည့်ပညာရှင်များများစွာရှိပါသည်။ကဏ္ဍအလိုက်အလိုက်ကျွမ်းကျင်ပညာရှင်များကိုခေါ်ယူနေရာပေးထားပါသည်။ လိုအပ်သည့်အချက်များကို အကြံဉာဏ်ရယူမေးမြန်းခြင်းဖြင့် လူမှုရေးစီးပွားရေး၊ယဉ်ကျေးမှု ၊ ပရဟိတလုပ်ငန်းများကိုထိရောက်စွာ လုပ်ဆောင်ဆောင်ရွက်နိုင်ပါသည်။	
၃။	စီမံကိန်းအကြောင်းအရာ ဖော်ပြချက်		
	-စီမံကိန်းအကြောင်းအရာဖော်ပြချက်တွင် အောက်ဖော်ပြချက်များ ထည့်သွင်းဖော်ပြရန် -စီမံကိန်းတည်နေရာပြမြေပုံအားလတ္တီတွဒ်၊ လောင်တီတွဒ်များဖြင့်ဖော်ပြရန်။ -စီမံကိန်းဧရိယာတွင် အဆောက်အဦးတည်ရှိမှုများကို အသေးစိတ်ဖော်ပြထားသည့်နေရာချထားမှုပြမြေပုံ Site Plan, Layout Plan များအား အညွှန်းများဖြင့် ဖော်ပြရန် ။ -စီမံကိန်း(တည်ဆောက်ခြင်း၊ လည်ပတ်ခြင်း၊ ပိတ်သိမ်းခြင်း၊ ကာလအပိုင်းအခြားအားဖော်ပြရန်) -ဖော်ပြထားသော ဝန်ဆောင်မှုလုပ်ငန်းများအပြင် အခြားဝန်ဆောင်မှုလုပ်ငန်းများရှိပါက ဖော်ပြပေးရန်။ -ဓာတုပစ္စည်းသုံးစွဲမှုနှင့်ပတ်သက်ပြီးခါတ်ပုံများဖော်ပြထားသဖြင့် မည်သည့်နေရာတွင် သုံးစွဲကြောင်းဖော်ပြပေးရန်။ -ဟိုတယ်အတွင်းအသုံးပြုမည့်စက်ပစ္စည်းများ၊ ရုံးသုံးပစ္စည်းများအား အရေအတွက်နှင့်တကွဖော်ပြပေးရန်	စီမံကိန်းတည်နေရာပြမြေပုံအား လတ္တီတွတ်၊လောင်ဂျီကျ။ ဖြင့်ဖော်ပြထားပါသည်။ Site Plan Layout Plan များကို အညွှန်းများဖြင့်ဖော်ပြထားပါသည်။ စီမံကိန်းကာလ Shedule ဆွဲ၍ဖော်ပြထားသည်။ Restaurant များနှင့် Coffee Bar စသည့်ဝန်ဆောင်မှုများလည်းလုပ်ဆောင် ပေးထားပါသည်။ ခါတ်ပုံများဖြင့်ဖော်ပြထားသော ခါတုပစ္စည်းများကို ရေကူးကန်တွင်သုံးစွဲပါသည်။ စက်ပစ္စည်းများ၊ ရုံးသုံးပစ္စည်းများကိုအရေအတွက်နှင့်တကွပူးတွဲပါဇယားဖြင့် ဖော်ပြထားသည်။ တစ်ရက်တာအလုပ်ချိန်ကိုလည်း ဂျူတီအလိုက် ဇယားဖြင့်ဖော်ပြထားသည် လျှပ်စစ်ယူနစ်သုံးစွဲမှုကို မီတာဖြတ်ပိုင်းဖြင့် ပူးတွဲဖော်ပြထားသည်။ ထရန်စဖော်မာ (315KVA)ဖြစ်ပြီး မီးစက် CaterPillar(300)KVA ဖြစ်သည်။ အဝီစိတွင်း Tube Well (၂)တွင်း၊ (ပ)တွင်အနက်(၂၉၀)ပေ၊ (ဒု)တွင်းအနက်(၁၆၀)ပေ။ မီးစက်အား Pump Proof များတပ်ဆင်ထားပါသည်။	

စဉ်	သဘောထားမှတ်ချက်	ပြန်လည်ဖြည့်စွက်ထည့်သွင်းချက်အကျဉ်း	မှတ်ချက်
	ကတိကဝတ် -အစီရင်ခံစာတွင် ကတိကဝတ်အား အခန်း(၁)ခန်းအနေဖြင့် သီးခြားဖော်ပြရန် -စီမံကိန်းအဆိုပြုသူ(လုပ်ငန်းရှင်)သည် အောက်ဖော်ပြပါအချက်များ အား ကတိကဝတ်ပြုဖော်ပြရန် -ပတ်ဝန်းကျင်ထိခိုက်မှုဆောင်ရွက်ခြင်း ဆိုင်ရာလုပ် ထုံးလုပ်နည်းအပါအဝင် သက်ဆိုင်ရာ ဥပဒေများကို တိကျစွာလိုက်နာ၍ပတ်ဝန်းကျင်စီမံခန့်ခွဲမှုအစီအစဉ်များ ကိုရေးဆွဲထားကြောင်း။ -စီမံကိန်းသည် ပတ်ဝန်းကျင်စီမံခန့်ခွဲမှု အစီအစဉ်ပါ ကတိကဝတ် ပတ်ဝန်းကျင် ထိခိုက်မှုလျော့ချရေးလုပ်ငန်းများနှင့် အစီအစဉ်များကို အပြည့်အဝအစဉ် အမြဲ လိုက်နာဆောင်ရွက်မည်ဖြစ်ကြောင်း ကတိကဝတ်များအား ဖော်ပြရာတွင် အမည် ၊လက်မှတ်၊ ရာထူး၊ သက်ဆိုင်ရာ တံဆိပ်တုံနှင့်တကွ ကတိကဝတ်ပြု လက်မှတ်ရေးထိုးဖော်ပြရန် ။	**Andaman Bay Resort Hotel** ပတ်ဝန်းကျင်စီမံခန့်ခွဲမှု အစီအစဉ် **(Environmental Management Plan)**သည် တိကျခိုင်မာ ပြည့်စုံပါသည်။ ပတ်ဝန်းကျင်ထိခိုက်မှု ဆန်းစစ်ခြင်းဆိုင်ရာ လုပ်ထုံးလုပ်နည်းအပါအဝင်သက်ဆိုင်ရာ ဥပဒေများကို တိကျစွာလိုက်နာ၍ ပတ်ဝန်းကျင်စီမံခန့်ခွဲမှု အစီအစဉ်ကို ရေးဆွဲထားပါသည်။ စီမံကိန်းသည် ပတ်ဝန်းကျင်စီမံခန့်ခွဲမှုအစီအစဉ်ပါ ကတိကဝတ် ၊ ပတ်ဝန်းကျင် ထိခိုက်မှု လျော့ချရေးလုပ်ငန်းများနှင့်အစီအစဉ်များကို အပြည့်အဝ အစဉ် အမြဲလိုက်နာ၍ စဉ်ဆက်မပြတ် လေ့လာစောင့်ကြည့်ထိန်း သိမ်းဆောင်ရွက်သွားပါမည်။ ပတ်ဝန်းကျင်ထိန်းသိမ်းရေးဌာနနှင့် ဟိုတယ်လုပ်ငန်းတို့ သက်ဆိုင်သည့် ဥပဒေ/နည်းဥပဒေ၊ လုပ်ထုံးလုပ်နည်းများနှင့် နိုင်ငံတကာ စည်းကမ်းသတ်မှတ်ချက်များကိုလည်း အလေးထားလိုက်နာ ဆောင်ရွက်သွားမည်ဖြစ်ပါကြောင်း ဝန်ခံကတိပြုပါသည်။ ဦးသန်းရှိန် ဟိုတယ်လုပ်ငန်းရှင် (၁၀/ရမန(နိုင်)၀၃၉၉စာ) Andaman Bay Resort Hotel	
၂။	နိဒါန်း		
	-အဆိုပြုသူ(ပိုင်ရှင်)နှင့် အစီရင်ခံစာ ရေးဆွဲပြုစုသူတို့ ၏အချက်အလက်များ(အမည်)နေရပ်လိပ်စာ ၊ ဆက်သွယ်ရန် ဖုန်းနံပါတ်၊ အီးမေးလ်လိပ်စာ၊ အဖွဲ့အစည်း) စသည်တို့အား ထည့်သွင်းဖော်ပြရန် -စီမံကိန်းနောက်ခံအကြောင်းအရာနှင့်စီမံကိန်းဆောင်ရွက်ရခြင်း၏ရည်ရွယ်ချက် စီမံကိန်းသည် ရင်းနှီးမြှုပ်နှံမှုအမျိုးအစားဖြစ်ပါကရင်းနှီးမြှုပ်နှံသည့်(အမျိုးအစား၊အချိုး၊ပူးပေါင်းဆောင်	ရေးမြို့၊အစင်ကျေးရွာတွင်နေထိုင်သည်။ ဦးသန်းရှိန်(၁၀/ရမန(နိုင်)၀၃၉စာ)၊ ဖုန်း-၀၉၄၂၅၅၁၀၃၀၀) ၊Email: andamanbayresort abr@gmail.com -လုပ်ငန်းရှင်သည် ဒေသခံလုပ်ငန်းရှင်ဖြစ်ပြီး၊ အဓိကရည်ရွယ်ချက်မှာ မြို့ပြဖွံ့ဖြိုးရေးအတွက် အဓိကထားလုပ်ငန်း	

၁။	အကျဉ်းချုပ်အစီရင်ခံစာ		
	-အကျဉ်းချုပ်အစီရင်ခံစာတွင် အောက်ပါအချက်များ အကျဉ်းချုပ်ထည့်သွင်းဖော်ပြသွားရန်။ -EMP ရေးသားတင်ပြရခြင်း၏ရည်ရွယ်ချက် -ဟိုတယ်လုပ်ငန်း၏နောက်ခံအကြောင်းအရာ -ရင်းနှီးမြှုပ်နှံမှုအခြေအနေ -စီမံကိန်းပိုင်ရှင်အကြောင်းအရာ -ဥပဒေဆိုင်ရာအချက်အလက်များအကျဉ်းချုပ် ဖြစ်ပေါ်လာနိုင်သော အဓိကထိခိုက်မှုများနှင့် ပတ်သက်၍အကျဉ်းချုပ် -ပတ်ဝန်းကျင်နှင့်လူမှုရေးဆိုင်ရာစီမံခန့်ခွဲရေးအစီအစဉ် စောင့်ကြပ် ကြည့်ရှုမည့် အစီအစဉ်များ အတွက် သုံးစွဲမည့်ခန့်မှန်းရံပုံငွေလျာထားချက် ဖွံ့ဖြိုးရေး လုပ်ငန်းများဆောင်ရွက်မည့်အစီအစဉ်CSRနှင့်ပတ်သက်သော ဆောင်ရွက်ထားရှိမှု -ဒေသခံပြည်သူများနှင့်တိုင်ပင်ဆွေးနွေးမှုသဘောထား အကြံပြုချက်များအား ဆောင်ရွက်ထားရှိမှု -ပတ်ဝန်းကျင်စီမံခန့်ခွဲမှုအစီအစဉ် (EMP)တွင် သိသာထင်ရှားသော အဓိကတွေ့ရှိချက်များနှင့်အကြံ ပြုချက်အကျဉ်းချုပ်စသည်တို့ကိုဖော်ပြရန်	မြန်မာနိုင်ငံ၏တိုးတက်မှုကိုအထောက်အပံ့အဖြစ်ကောင်းမွန် သန့်ရှင်းသော ပတ်ဝန်းကျင်နှင့်အဖိုးတန် သယံဇာတများကို ထိန်းသိမ်း ကာကွယ်ရန်ပစ္စုပန်အနာဂါတ်အတွက်သဘာဝနှင့်ယဉ်ကျေးမှုအမွေအနှစ်များကို ထိန်းသိမ်းစောင့်ရှောက်ရန် EMP ရေးရခြင်း၏ရည်ရွယ်ချက်ဖြစ်သည်။ -၃- ပြုပြင်ဖွံ့ဖြိုးရေး ကာင်း၊ အလုပ်အကိုင်အခွင့်အလမ်းများရရှိရေးအတွက်လည်းကောင်း၊ ဆင်းရဲမှုပပျောက်ရေးအတွက်လည်းကောင်း၊ ပြည်တွင်းပြည်ပခရီးသွားများအဆင့်မြင့်တည်းခိုနိုင်ရန်ခရီးသွားများအလွန်အကျွံဝင်ရောက်ခြင်းမှနှားနေရန် တည်ဆောက်ခြင်းဖြစ်သည်။ ရေးမြို့နယ်အစင်ကျေးရွာအုပ်စု၊ ဆိပ်ကလေးကျေးရွာပင်လယ်ကမ်းခြေ၌တည်ဆောက်ခြင်းဖြစ်သည်။ကိုယ်ပိုင်ငွေဖြင့် သန်း(၆၅၀) ကျပ်ရင်းနှီးမြှုပ်နှံသည်။ ဒေသခံလုပ်ငန်းရှင်ဖြစ်ပြီး၊ ဦးသန်းရှိန်(၁၀/ရမန(နိုင်)၀၃၉စစခ)၊ ဗမာ၊ ဗုဒ္ဓ၊ မြန်မာနိုင်ငံသား၊ အစင်ကျေးရွာရေးမြို့နေသူဖြစ်သည်။ အခြားဆောက်လုပ်ရေးလုပ်ငန်း၊ ရေထွက်ပစ္စည်းလုပ်ငန်း၊ လျှပ်စစ်မီးဖြန့်ဖြူးရေးလုပ်ငန်းတို့ကိုလည်း လုပ်ဆောင်ပါသည်။ ဥပဒေဆိုင်ရာအချက်အလက်များအကျဉ်းချုပ်ကို ဖော်ပြထားပြီး၊ ကတိကဝတ်ကိုလည်း ဝန်ခံထားပါသည်။ မုန်တိုင်းဒဏ်၊ ဆူနာမီလှိုင်းဒဏ်အဓိက ထိခိုက်နိုင်ပါသည်။ လက်ရှိဝန်းကျင်အခြေအနေ၊ မြင်ကွင်း၊ လေရေမြေ အရည်အသွေး ဆူညံသံ၊ တုန်ခါမှုတို့ကို တိုင်းတာခြင်းရလာဒ်နှင့်တကွဖော်ပြထားပြီးလူမှုရေး၊စီးပွားရေး၊ယဉ်ကျေးမှုတို့ကိုလည်း ဖော်ပြထားပါသည်။ စောင့်ကြပ်ကြည့်ရှုမည့်အစီအစဉ်ကို ဇယားနှင့်တကွဖော်ပြထားသည်။ CSR ပတ်သက်သော ဆောင်ရွက်ထားရှိမှုကို ဓါတ်ပုံတမ်းနှင့်တကွ ရံပုံငွေပါဖော်ပြထားသည်။ ဒေသခံများအား အလုပ်ခန့်ထားခြင်း၊စာသင်ကျောင်းများ အားပြုပြင်ပေးခြင်း၊လမ်းများကိုကွန်ကရစ်လမ်းဖောက်လုပ်ပေးခြင်း လျှပ်စစ်မီးရအောင်ပြုလုပ်ပေးခြင်း၊ဆင်းရဲနွမ်းပါးသူများကိုထောက်ပံ့ပေးခြင်း၊တခြားမိမိပိုင်လုပ်ငန်းများတွင်အလုပ်ခန့်ထားပေးခြင်း၊ သာရေး၊ နာရေးဆောင်ရွက်ပေးခြင်း၊ကျန်းမာရေးနှင့် ကပ်ရောဂါ ကာကွယ်ဆီးနှိမ်နင်းရေးတို့တွင်ဒေသခံများနှင့်ပူးပေါင်းဆောင်ရွက်ပါသည်။	

မွန်ပြည်နယ်၊ ရေးမြို့နယ်၊ အစင်ကျေးရွာအုပ်စု၊ ဆိပ်ကလေးကျေးရွာ၊ ဘုရားတောင်ပင်လယ်ဝတွင်ရှိသော Andaman Bay Resort Hotel
လုပ်ငန်း၏ ပတ်ဝန်းကျင် စီမံခန့်ခွဲမှုအစီအစဉ် (EMP)အပေါ်
ပြန်ကြားခဲ့သည့် သဘောထားများအပေါ် ပြင်ဆင် ထည့်သွင်းဆောင်ရွက်ခြင်းအကျဉ်းချုပ်ဇယား

စဉ်	သဘောထားမှတ်ချက်	ပြန်လည်ဖြည့်စွက်ထည့်သွင်းချက်အကျဉ်း	မှတ်ချက်
က	မာတိကာ		
	မာတိကာပါစာမျက်နှာနှင့်အစီရင်ခံစာပါစာမျက်နှာများအား ကိုက်ညီမှုရှိအောင်ဖော်ပြပေးပါရန်		ကိုက်ညီမှုရှိအောင်ဖော်ပြထားသည်။
ခ	အတိုကောက်စာလုံးများနှင့် အဓိပ္ပါယ်ဖွင့်ဆိုချက်များ		
	အသုံးပြုထားသော အတိုကောက်စာလုံးများနှင့် အဓိပ္ပါယ်ဖွင့်ဆိုချက်အားရှင်းလင်းဖော်ပြပေးရန်	Schedule -လုပ်ငန်းစဉ် ရေးဆွဲထားသည်။ WHO –World Health Organization(ကမ္ဘာ့ကျန်းမာရေးအဖွဲ့) NWMSMP –National Waste Management Strategy and Master Plan-(အမျိုးသားအဆင့်စွန့်ပစ်ပစ္စည်းစီမံခန့်ခွဲမှု) VOCs-(အနံ့ထွက်ရှိမှု) NGO- Non Governmental Organization - (အစိုးရမဟုတ်သောအဖွဲ့အစည်းများ) NEQEG - National Environmental Quality Emission Guide Line -(အမျိုးသားပတ်ဝန်းကျင်အရည်အသွေး(ထုတ်လွှတ်မှု) လမ်းညွှန်ချက် HSE – Health and Safety Engineer (လုပ်ငန်းခွင်အန္တရာယ်ကင်းရှင်းရေးနှင့်ကျန်းမာရေးအရာရှိ) IFC – International Finance Corporation (အပြည်ပြည်ဆိုင်ရာဘဏ္ဍာရေးကော်ပိုရေးရှင်း)သတ်မှတ်ချက်	